

SCHEDA

NUMERO	201	FOGLIO DI MAPPA	
COMPENSORIO	C5	N° DI PARTICELLA EDILIZIA	572
COMUNE AMMINISTRATIVO	MEZZOLOMBARDO	DATA RILIEVO	giugno 1996
COMUNE CATASTALE	MEZZOLOMBARDO	RILEVATORE	M. TOMAZZONI
INDIRIZZO/LOCALITA'	V. Canevarie, 45/A		



SCALA	1:1000	
-------	--------	--



1	<b>Tipologia funzionale</b> edificio prevalentemente residenziale <table border="1"><tr><td>A</td></tr><tr><td>B</td></tr><tr><td>C</td></tr><tr><td>D</td></tr></table> baite malghe garage <table border="1"><tr><td>E</td></tr><tr><td>F</td></tr><tr><td>G</td></tr><tr><td>H</td></tr></table>			A	B	C	D	E	F	G	H					
A																
B																
C																
D																
E																
F																
G																
H																
2	<b>Epoca di costruzione</b> anteriore al 1860 <table border="1"><tr><td>8</td></tr><tr><td>6</td></tr><tr><td>4</td></tr></table> tra il 1860 e il 1939 posteriore al 1939			8	6	4										
8																
6																
4																
3	<b>Tipologia architettonica storica</b> alta definizione <table border="1"><tr><td>8</td></tr><tr><td>6</td></tr><tr><td>4</td></tr><tr><td>0</td></tr></table> media definizione bassa definizione nessuna definizione			8	6	4	0									
8																
6																
4																
0																
4	<b>Permanenza dei caratteri formali tradizionali</b> volumetrici originali <table border="1"><tr><td>2</td><td>1</td><td>0</td></tr><tr><td>2</td><td>1</td><td>0</td></tr><tr><td>2</td><td>1</td><td>0</td></tr><tr><td>2</td><td>1</td><td>0</td></tr></table> costruttivo complementari decorativi <div style="text-align: right;"><b>TOTALE</b> <table border="1"><tr><td>11</td></tr></table></div>			2	1	0	2	1	0	2	1	0	2	1	0	11
2	1	0														
2	1	0														
2	1	0														
2	1	0														
11																
5	<b>Degrado</b> nullo <table border="1"><tr><td></td></tr><tr><td></td></tr><tr><td></td></tr></table> medio elevato															
6	<b>Grado di utilizzo</b> utilizzato <table border="1"><tr><td></td></tr><tr><td></td></tr><tr><td></td></tr></table> sottoutilizzato in stato di abbandono															
7	<b>Spazi di pertinenza</b> alta qualità <table border="1"><tr><td></td></tr><tr><td></td></tr><tr><td></td></tr></table> media qualità bassa qualità															
8	<b>Vincoli legislativi</b>															
9	<b>Categoria di intervento prevista dal piano precedente</b> D ristrutturazione edilizia															
10	<b>Note</b> Corpo aggiunto ad una unità edilizia preesistente. Tipologia non riscontrabile in Trentino.															
<b>PROGETTO</b>																
11	<table border="1"> <tr> <td><b>Categoria di intervento prevista</b></td> <td>R3 – Ristrutturazione edilizia</td> </tr> </table>			<b>Categoria di intervento prevista</b>	R3 – Ristrutturazione edilizia											
<b>Categoria di intervento prevista</b>	R3 – Ristrutturazione edilizia															
12	<table border="1"> <tr> <td><b>Vincoli particolari</b></td> <td>tipo di vincolo</td> <td></td> </tr> <tr> <td></td> <td>oggetto di vincolo</td> <td></td> </tr> <tr> <td></td> <td></td> <td></td> </tr> </table>			<b>Vincoli particolari</b>	tipo di vincolo			oggetto di vincolo								
<b>Vincoli particolari</b>	tipo di vincolo															
	oggetto di vincolo															
13	<table border="1"> <tr> <td><b>Categoria di intervento prevista per gli spazi di pertinenza</b></td> <td>M2 – Manutenzione straordinaria</td> </tr> </table>			<b>Categoria di intervento prevista per gli spazi di pertinenza</b>	M2 – Manutenzione straordinaria											
<b>Categoria di intervento prevista per gli spazi di pertinenza</b>	M2 – Manutenzione straordinaria															

# SCHEDA

NUMERO	201 A	FOGLIO DI MAPPA	
COMPENSORIO	C5	N° DI PARTICELLA EDILIZIA	572
COMUNE AMMINISTRATIVO	MEZZOLOMBARDO	DATA RILIEVO	giugno 1996
COMUNE CATASTALE	MEZZOLOMBARDO	RILEVATORE	M. TOMAZZONI
INDIRIZZO/LOCALITA'	V. Canevarie		



SCALA

1:1000



1	<b>Tipologia funzionale</b> edificio prevalentemente residenziale <table border="1"><tr><td>A</td></tr><tr><td>B</td></tr><tr><td>C</td></tr><tr><td>D</td></tr></table> baite edificio produttivo <table border="1"><tr><td>E</td></tr><tr><td>F</td></tr><tr><td>G</td></tr><tr><td>H</td></tr></table> edificio speciale stalle			A	B	C	D	E	F	G	H					
A																
B																
C																
D																
E																
F																
G																
H																
2	<b>Epoca di costruzione</b> anteriore al 1860 <table border="1"><tr><td>8</td></tr><tr><td>6</td></tr><tr><td>4</td></tr></table> tra il 1860 e il 1939 posteriore al 1939			8	6	4										
8																
6																
4																
3	<b>Tipologia architettonica storica</b> alta definizione <table border="1"><tr><td>8</td></tr><tr><td>6</td></tr><tr><td>4</td></tr><tr><td>0</td></tr></table> media definizione bassa definizione nessuna definizione			8	6	4	0									
8																
6																
4																
0																
4	<b>Permanenza dei caratteri formali tradizionali</b> volumetrici originali <table border="1"><tr><td>2</td><td>1</td><td>0</td></tr><tr><td>2</td><td>1</td><td>0</td></tr><tr><td>2</td><td>1</td><td>0</td></tr><tr><td>2</td><td>1</td><td>0</td></tr></table> costruttivo complementari decorativi <div style="text-align: right;"><b>TOTALE</b> <table border="1"><tr><td>6</td></tr></table></div>			2	1	0	2	1	0	2	1	0	2	1	0	6
2	1	0														
2	1	0														
2	1	0														
2	1	0														
6																
5	<b>Degrado</b> Nullo <table border="1"><tr><td></td></tr><tr><td></td></tr><tr><td></td></tr></table> Medio Elevato															
6	<b>Grado di utilizzo</b> utilizzato <table border="1"><tr><td></td></tr><tr><td></td></tr><tr><td></td></tr></table> sottoutilizzato in stato di abbandono															
7	<b>Spazi di pertinenza</b> alta qualità <table border="1"><tr><td></td></tr><tr><td></td></tr><tr><td></td></tr></table> media qualità bassa qualità															
8	<b>Vincoli legislativi</b>															
9	<b>Categoria di intervento prevista dal piano precedente</b> D ristrutturazione edilizia															
10	<b>Note</b>															
<b>PROGETTO</b>																
11	<table border="1"> <tr> <td><b>Categoria di intervento prevista</b></td> <td>R3 – Ristrutturazione edilizia</td> </tr> </table>			<b>Categoria di intervento prevista</b>	R3 – Ristrutturazione edilizia											
<b>Categoria di intervento prevista</b>	R3 – Ristrutturazione edilizia															
12	<table border="1"> <tr> <td><b>Vincoli particolari</b></td> <td>tipo di vincolo</td> <td></td> </tr> <tr> <td></td> <td>oggetto di vincolo</td> <td></td> </tr> <tr> <td></td> <td></td> <td></td> </tr> </table>			<b>Vincoli particolari</b>	tipo di vincolo			oggetto di vincolo								
<b>Vincoli particolari</b>	tipo di vincolo															
	oggetto di vincolo															
13	<table border="1"> <tr> <td><b>Categoria di intervento prevista per gli spazi di pertinenza</b></td> <td>M2 – Manutenzione straordinaria</td> </tr> </table>			<b>Categoria di intervento prevista per gli spazi di pertinenza</b>	M2 – Manutenzione straordinaria											
<b>Categoria di intervento prevista per gli spazi di pertinenza</b>	M2 – Manutenzione straordinaria															

# ALLEGATO SCHEDA

scheda n. 201A

NUMERO	201 A	FOGLIO DI MAPPA	
COMPENSORIO	C5	N° DI PARTICELLA EDILIZIA	572
COMUNE AMMINISTRATIVO	MEZZOLOMBARDO	DATA RILIEVO	giugno 1996
COMUNE CATASTALE	MEZZOLOMBARDO	RILEVATORE	M. TOMAZZONI
INDIRIZZO/LOCALITA'	V. Canevarie		



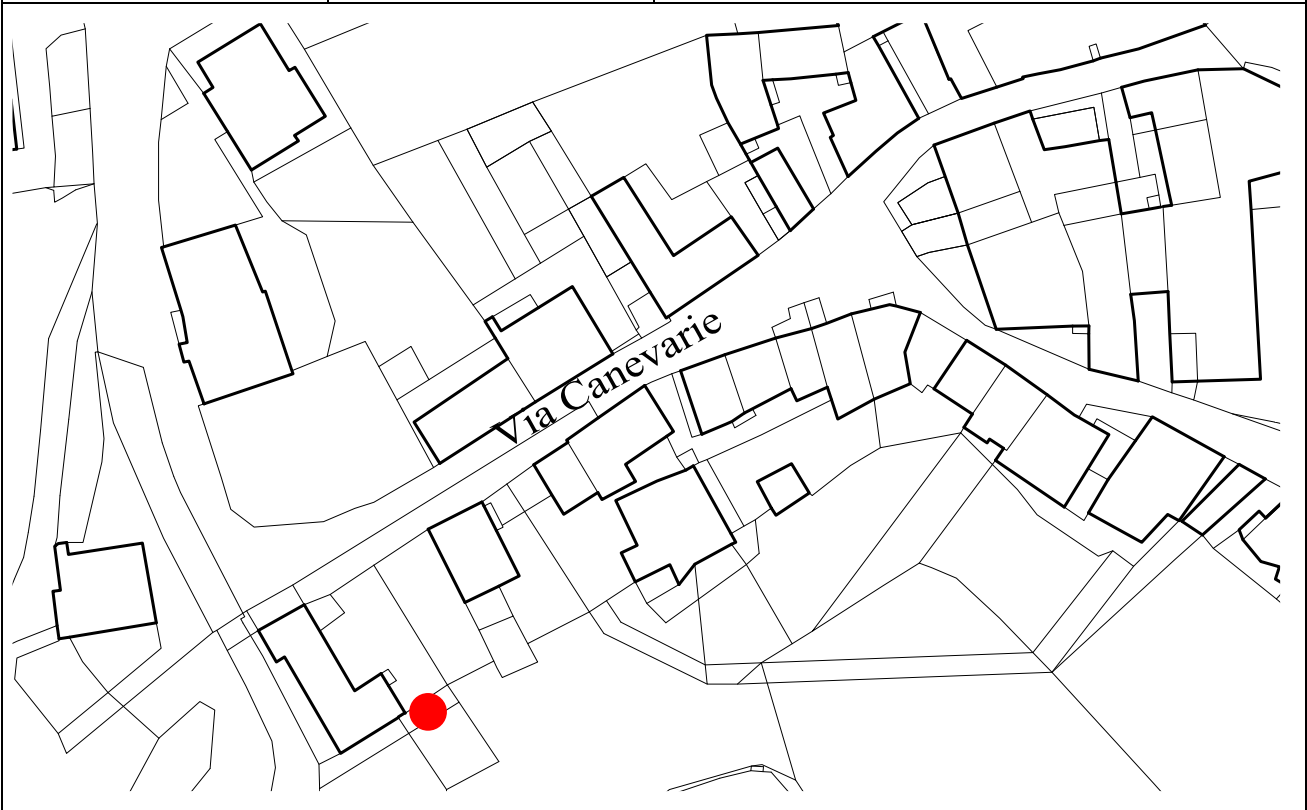


SCHEDA

NUMERO	202	FOGLIO DI MAPPA	
COMPENSORIO	C5	N° DI PARTICELLA EDILIZIA	572
COMUNE AMMINISTRATIVO	MEZZOLOMBARDO	DATA RILIEVO	giugno 1996
COMUNE CATASTALE	MEZZOLOMBARDO	RILEVATORE	M. TOMAZZONI
INDIRIZZO/LOCALITA'	V. Canevarie, 45		



SCALA	1:1000	
-------	--------	--



1	Tipologia funzionale			
	edificio prevalentemente residenziale	A	baite	E
	edificio produttivo	B	malghe	F
	edificio speciale	C		G
	stalle	D		H
2	Epoca di costruzione			
		anteriore al 1860	8	
		tra il 1860 e il 1939	6	
		posteriore al 1939	4	
3	Tipologia architettonica storica			
		alta definizione	8	
		media definizione	6	
		bassa definizione	4	
		nessuna definizione	0	
4	Permanenza dei caratteri formali tradizionali			
		volumetrici originali	2 1 0	
		costruttivo	2 1 0	
		complementari	2 1 0	
		decorativi	2 1 0	
	TOTALE		9	
5	Degrado			
		nullo		
		medio		
		elevato		
6	Grado di utilizzo			
		utilizzato		
		sottoutilizzato		
		in stato di abbandono		
7	Spazi di pertinenza			
		alta qualità		
		media qualità		
		bassa qualità		
8	Vincoli legislativi			
9	Categoria di intervento prevista dal piano precedente D ristrutturazione edilizia			
10	Note Manufatti accessori senza alcun valore sul fronte ovest			
PROGETTO				
11	Categoria di intervento prevista R3 – Ristrutturazione edilizia			
12	Vincoli particolari			
	tipo di vincolo	R5 – Demolizione senza ricostruzione		
	oggetto di vincolo	Manufatti accessori sul fronte ovest		
13	Categoria di intervento prevista per gli spazi di pertinenza M2 – Manutenzione straordinaria			

# SCHEDA

NUMERO	203	FOGLIO DI MAPPA	
COMPENSORIO	C5	N° DI PARTICELLA EDILIZIA	690
COMUNE AMMINISTRATIVO	MEZZOLOMBARDO	DATA RILIEVO	giugno 1996
COMUNE CATASTALE	MEZZOLOMBARDO	RILEVATORE	M. TOMAZZONI
INDIRIZZO/LOCALITA'	V. Canevarie, 43		



SCALA

1:1000





1	<b>Tipologia funzionale</b>				
	edificio prevalentemente residenziale	<input type="checkbox"/>	baite	<input type="checkbox"/>	
	edificio produttivo	<input type="checkbox"/>	malghe	<input type="checkbox"/>	
	edificio speciale	<input type="checkbox"/>		<input type="checkbox"/>	
	stalle	<input type="checkbox"/>		<input type="checkbox"/>	
2	<b>Epoca di costruzione</b>				
	anteriore al 1860		<input type="checkbox"/>		
	tra il 1860 e il 1939		<input type="checkbox"/>		
	posteriore al 1939		<input type="checkbox"/>		
3	<b>Tipologia architettonica storica</b>				
	alta definizione		<input type="checkbox"/>		
	media definizione		<input type="checkbox"/>		
	bassa definizione		<input type="checkbox"/>		
	nessuna definizione		<input type="checkbox"/>		
4	<b>Permanenza dei caratteri formali tradizionali</b>	volumetrici originali	<input type="checkbox"/>	<input type="checkbox"/>	<input type="checkbox"/>
		costruttivo	<input type="checkbox"/>	<input type="checkbox"/>	<input type="checkbox"/>
		complementari	<input type="checkbox"/>	<input type="checkbox"/>	<input type="checkbox"/>
		decorativi	<input type="checkbox"/>	<input type="checkbox"/>	<input type="checkbox"/>
		<b>TOTALE</b>			<input type="text" value="13"/>
	5	<b>Degrado</b>			
nullo		<input type="checkbox"/>			
medio		<input type="checkbox"/>			
elevato		<input type="checkbox"/>			
6	<b>Grado di utilizzo</b>				
	utilizzato		<input type="checkbox"/>		
	sottoutilizzato		<input type="checkbox"/>		
	in stato di abbandono		<input type="checkbox"/>		
7	<b>Spazi di pertinenza</b>				
	alta qualità		<input type="checkbox"/>		
	media qualità		<input type="checkbox"/>		
	bassa qualità		<input type="checkbox"/>		
8	<b>Vincoli legislativi</b>				
9	<b>Categoria di intervento prevista dal piano precedente</b> D ristrutturazione edilizia				
10	<b>Note</b>	Conserva la struttura in legno del fienile nel sottotetto. Un volume preesistente è stato demolito dal Comune in fase di consolidamento della retrostante parete rocciosa del Colle S.Pietro. In seguito a ciò fu redatta specifica convenzione tra la Proprietà e il Comune per il recupero di tale volume.			
<b>PROGETTO</b>					
11	<b>Categoria di intervento prevista</b>		R3 – Ristrutturazione edilizia con recupero del volume perso nella demolizione (vedi punto 10)		
12	<b>Vincoli particolari</b>	tipo di vincolo			
		oggetto di vincolo			
13	<b>Categoria di intervento prevista per gli spazi di pertinenza</b>		R1 - Restauro		

# SCHEDA

NUMERO	204	FOGLIO DI MAPPA	
COMPENSORIO	C5	N° DI PARTICELLA EDILIZIA	131
COMUNE AMMINISTRATIVO	MEZZOLOMBARDO	DATA RILIEVO	giugno 1996
COMUNE CATASTALE	MEZZOLOMBARDO	RILEVATORE	M. TOMAZZONI
INDIRIZZO/LOCALITA'	V. Canevarie, 41		



SCALA	1:1000	
-------	--------	--



1	<b>Tipologia funzionale</b> edificio prevalentemente residenziale edificio produttivo edificio speciale stalle			<div>A</div> <div>B</div> <div>C</div> <div>D</div>	baite malghe	<div>E</div> <div>F</div> <div>G</div> <div>H</div>												
2	<b>Epoca di costruzione</b>			anteriore al 1860 tra il 1860 e il 1939 posteriore al 1939		<div>8</div> <div>6</div> <div>4</div>												
3	<b>Tipologia architettonica storica</b>			alta definizione media definizione bassa definizione nessuna definizione		<div>8</div> <div>6</div> <div>4</div> <div>0</div>												
4	<b>Permanenza dei caratteri formali tradizionali</b>			volumetrici originali costruttivo complementari decorativi		<table><tr><td>2</td><td>1</td><td>0</td></tr><tr><td>2</td><td>1</td><td>0</td></tr><tr><td>2</td><td>1</td><td>0</td></tr><tr><td>2</td><td>1</td><td>0</td></tr></table> <div>TOTALE</div> <div>12</div>	2	1	0	2	1	0	2	1	0	2	1	0
2	1	0																
2	1	0																
2	1	0																
2	1	0																
5	<b>Degrado</b>			nullo medio elevato		<div></div> <div></div> <div></div>												
6	<b>Grado di utilizzo</b>			utilizzato sottoutilizzato in stato di abbandono		<div></div> <div></div> <div></div>												
7	<b>Spazi di pertinenza</b>			alta qualità media qualità bassa qualità		<div></div> <div></div> <div></div>												
8	<b>Vincoli legislativi</b>																	
9	<b>Categoria di intervento prevista dal piano precedente</b> D ristrutturazione edilizia																	
10	<b>Note</b>																	
<b>PROGETTO</b>																		
11	<b>Categoria di intervento prevista</b>		R3 – Ristrutturazione edilizia															
12	<b>Vincoli particolari</b>	tipo di vincolo																
		oggetto di vincolo																
13	<b>Categoria di intervento prevista per gli spazi di pertinenza</b>		R1 - Restauro															

SCHEDA

NUMERO	205	FOGLIO DI MAPPA	
COMPENSORIO	C5	N° DI PARTICELLA EDILIZIA	130
COMUNE AMMINISTRATIVO	MEZZOLOMBARDO	DATA RILIEVO	giugno 1996
COMUNE CATASTALE	MEZZOLOMBARDO	RILEVATORE	M. TOMAZZONI
INDIRIZZO/LOCALITA'	V. Canevarie, 39		



SCALA	1:1000	
-------	--------	--



1	<b>Tipologia funzionale</b> edificio prevalentemente residenziale edificio produttivo edificio speciale stalle			<div>A</div> <div>B</div> <div>C</div> <div>D</div>	baite malghe garage	<div>E</div> <div>F</div> <div>G</div> <div>H</div>												
2	<b>Epoca di costruzione</b>			anteriore al 1860 tra il 1860 e il 1939 posteriore al 1939		<div>8</div> <div>6</div> <div>4</div>												
3	<b>Tipologia architettonica storica</b>			alta definizione media definizione bassa definizione nessuna definizione		<div>8</div> <div>6</div> <div>4</div> <div>0</div>												
4	<b>Permanenza dei caratteri formali tradizionali</b>			volumetrici originali costruttivo complementari decorativi		<table><tr><td>2</td><td>1</td><td>0</td></tr><tr><td>2</td><td>1</td><td>0</td></tr><tr><td>2</td><td>1</td><td>0</td></tr><tr><td>2</td><td>1</td><td>0</td></tr></table> <div>TOTALE</div> <div>6</div>	2	1	0	2	1	0	2	1	0	2	1	0
2	1	0																
2	1	0																
2	1	0																
2	1	0																
5	<b>Degrado</b>			nullo medio elevato		<div></div> <div></div> <div></div>												
6	<b>Grado di utilizzo</b>			utilizzato sottoutilizzato in stato di abbandono		<div></div> <div></div> <div></div>												
7	<b>Spazi di pertinenza</b>			alta qualità media qualità bassa qualità		<div></div> <div></div> <div></div>												
8	<b>Vincoli legislativi</b>																	
9	<b>Categoria di intervento prevista dal piano precedente</b> D ristrutturazione edilizia , F sostituzione edilizia																	
10	<b>Note</b> Unità edilizia composta di tre volumi di costruzione successiva incongrui.																	
<b>PROGETTO</b>																		
11	<b>Categoria di intervento prevista</b>		R3 – Ristrutturazione edilizia															
12	<b>Vincoli particolari</b>	tipo di vincolo																
		oggetto di vincolo																
13	<b>Categoria di intervento prevista per gli spazi di pertinenza</b>		M2 – Manutenzione straordinaria															



SCHEDA

NUMERO	205 A	FOGLIO DI MAPPA	
COMPENSORIO	C5	N° DI PARTICELLA EDILIZIA	130
COMUNE AMMINISTRATIVO	MEZZOLOMBARDO	DATA RILIEVO	giugno 1996
COMUNE CATASTALE	MEZZOLOMBARDO	RILEVATORE	M. TOMAZZONI
INDIRIZZO/LOCALITA'	V. Canevarie		



SCALA	1:1000	
-------	--------	--



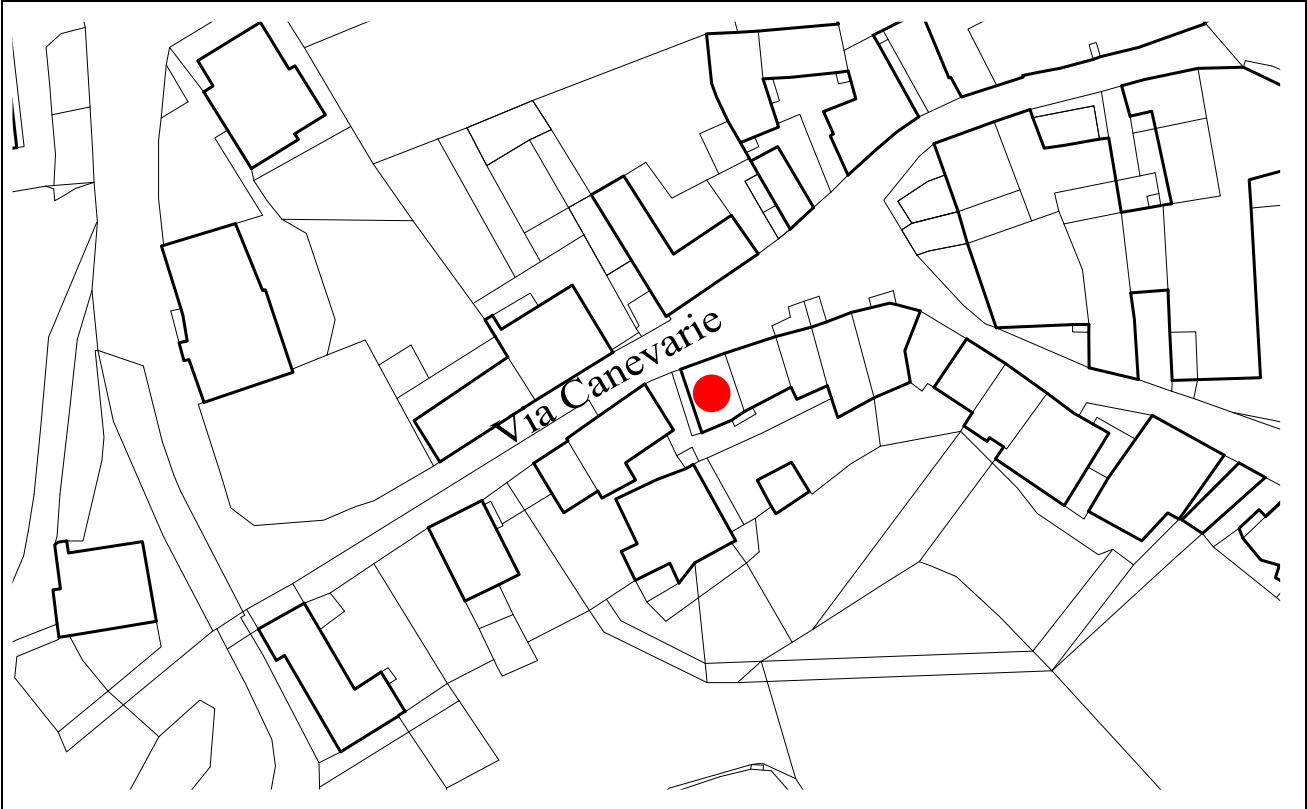
1	<b>Tipologia funzionale</b> edificio prevalentemente residenziale edificio produttivo edificio speciale stalle			<div>A</div> <div>B</div> <div>C</div> <div>D</div>	baite malghe	<div>E</div> <div>F</div> <div>G</div> <div>H</div>												
2	<b>Epoca di costruzione</b>			anteriore al 1860 tra il 1860 e il 1939 posteriore al 1939		<div>8</div> <div>6</div> <div>4</div>												
3	<b>Tipologia architettonica storica</b>			alta definizione media definizione bassa definizione nessuna definizione		<div>8</div> <div>6</div> <div>4</div> <div>0</div>												
4	<b>Permanenza dei caratteri formali tradizionali</b>			volumetrici originali costruttivo complementari decorativi		<table><tr><td>2</td><td>1</td><td>0</td></tr><tr><td>2</td><td>1</td><td>0</td></tr><tr><td>2</td><td>1</td><td>0</td></tr><tr><td>2</td><td>1</td><td>0</td></tr></table> <div>TOTALE</div> <div>13</div>	2	1	0	2	1	0	2	1	0	2	1	0
2	1	0																
2	1	0																
2	1	0																
2	1	0																
5	<b>Degrado</b>			nullo medio elevato		<div></div> <div></div> <div></div>												
6	<b>Grado di utilizzo</b>			utilizzato sottoutilizzato in stato di abbandono		<div></div> <div></div> <div></div>												
7	<b>Spazi di pertinenza</b>			alta qualità media qualità bassa qualità		<div></div> <div></div> <div></div>												
8	<b>Vincoli legislativi</b>																	
9	<b>Categoria di intervento prevista dal piano precedente</b> D ristrutturazione edilizia																	
10	<b>Note</b>																	
<b>PROGETTO</b>																		
11	<b>Categoria di intervento prevista</b>		R3 – Ristrutturazione edilizia															
12	<b>Vincoli particolari</b>	tipo di vincolo																
		oggetto di vincolo																
13	<b>Categoria di intervento prevista per gli spazi di pertinenza</b>			M2 – Manutenzione straordinaria														

SCHEDA

NUMERO	206	FOGLIO DI MAPPA	
COMPENSORIO	C5	N° DI PARTICELLA EDILIZIA	134
COMUNE AMMINISTRATIVO	MEZZOLOMBARDO	DATA RILIEVO	giugno 1996
COMUNE CATASTALE	MEZZOLOMBARDO	RILEVATORE	M. TOMAZZONI
INDIRIZZO/LOCALITA'	V. Canevarie, 37		



SCALA	1:1000	
-------	--------	--



1	<b>Tipologia funzionale</b> edificio prevalentemente residenziale edificio produttivo edificio speciale stalle			<div>A</div> <div>B</div> <div>C</div> <div>D</div>	baite malghe	<div>E</div> <div>F</div> <div>G</div> <div>H</div>												
2	<b>Epoca di costruzione</b>			anteriore al 1860 tra il 1860 e il 1939 posteriore al 1939		<div>8</div> <div>6</div> <div>4</div>												
3	<b>Tipologia architettonica storica</b>			alta definizione media definizione bassa definizione nessuna definizione		<div>8</div> <div>6</div> <div>4</div> <div>0</div>												
4	<b>Permanenza dei caratteri formali tradizionali</b>			volumetrici originali costruttivo complementari decorativi		<table><tr><td>2</td><td>1</td><td>0</td></tr><tr><td>2</td><td>1</td><td>0</td></tr><tr><td>2</td><td>1</td><td>0</td></tr><tr><td>2</td><td>1</td><td>0</td></tr></table> <div>TOTALE</div> <div>16</div>	2	1	0	2	1	0	2	1	0	2	1	0
2	1	0																
2	1	0																
2	1	0																
2	1	0																
5	<b>Degrado</b>			nullo medio elevato		<div></div> <div></div> <div></div>												
6	<b>Grado di utilizzo</b>			utilizzato sottoutilizzato in stato di abbandono		<div></div> <div></div> <div></div>												
7	<b>Spazi di pertinenza</b>			alta qualità media qualità bassa qualità		<div></div> <div></div> <div></div>												
8	<b>Vincoli legislativi</b>																	
9	<b>Categoria di intervento prevista dal piano precedente</b> D ristrutturazione edilizia																	
10	<b>Note</b> Il fronte Sud sulla corte interna presenta segni di una ristrutturazione in discordanza formale con l'edificio originario.																	
<b>PROGETTO</b>																		
11	<b>Categoria di intervento prevista</b>		R2 – Risanamento conservativo R3 – Ristrutturazione edilizia – Fronte Sud sulla corte interna															
12	<b>Vincoli particolari</b>	tipo di vincolo																
		oggetto di vincolo																
13	<b>Categoria di intervento prevista per gli spazi di pertinenza</b>			M1 – Manutenzione ordinaria R1 - Restauro														

# SCHEDA

NUMERO	207	FOGLIO DI MAPPA	
COMPENSORIO	C5	N° DI PARTICELLA EDILIZIA	132
COMUNE AMMINISTRATIVO	MEZZOLOMBARDO	DATA RILIEVO	giugno 1996
COMUNE CATASTALE	MEZZOLOMBARDO	RILEVATORE	M. TOMAZZONI
INDIRIZZO/LOCALITA'	V. Canevarie 39/9		



SCALA	1:1000	
-------	--------	--





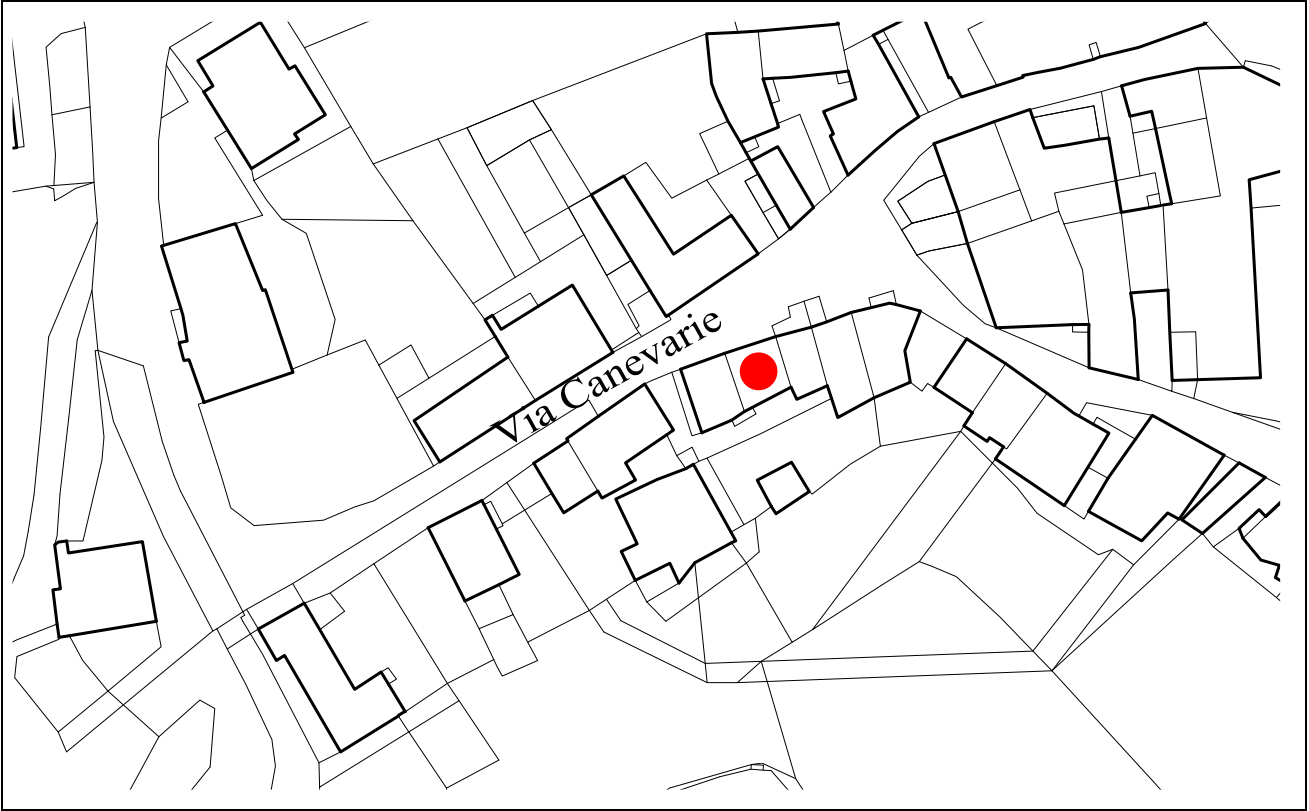
1	<b>Tipologia funzionale</b> edificio prevalentemente residenziale <table border="1"><tr><td>A</td></tr><tr><td>B</td></tr><tr><td>C</td></tr><tr><td>D</td></tr></table> baite edificio produttivo <table border="1"><tr><td>E</td></tr><tr><td>F</td></tr><tr><td>G</td></tr><tr><td>H</td></tr></table> edificio speciale stalle			A	B	C	D	E	F	G	H					
A																
B																
C																
D																
E																
F																
G																
H																
2	<b>Epoca di costruzione</b> anteriore al 1860 <table border="1"><tr><td>8</td></tr><tr><td>6</td></tr><tr><td>4</td></tr></table> tra il 1860 e il 1939 posteriore al 1939			8	6	4										
8																
6																
4																
3	<b>Tipologia architettonica storica</b> alta definizione <table border="1"><tr><td>8</td></tr><tr><td>6</td></tr><tr><td>4</td></tr><tr><td>0</td></tr></table> media definizione bassa definizione nessuna definizione			8	6	4	0									
8																
6																
4																
0																
4	<b>Permanenza dei caratteri formali tradizionali</b> volumetrici originali <table border="1"><tr><td>2</td><td>1</td><td>0</td></tr><tr><td>2</td><td>1</td><td>0</td></tr><tr><td>2</td><td>1</td><td>0</td></tr><tr><td>2</td><td>1</td><td>0</td></tr></table> costruttivo complementari decorativi <div style="text-align: right;"><b>TOTALE</b> <table border="1"><tr><td>6</td></tr></table></div>			2	1	0	2	1	0	2	1	0	2	1	0	6
2	1	0														
2	1	0														
2	1	0														
2	1	0														
6																
5	<b>Degrado</b> nullo <table border="1"><tr><td></td></tr><tr><td></td></tr><tr><td></td></tr></table> medio elevato															
6	<b>Grado di utilizzo</b> utilizzato <table border="1"><tr><td></td></tr><tr><td></td></tr><tr><td></td></tr></table> sottoutilizzato in stato di abbandono															
7	<b>Spazi di pertinenza</b> alta qualità <table border="1"><tr><td></td></tr><tr><td></td></tr><tr><td></td></tr></table> media qualità bassa qualità															
8	<b>Vincoli legislativi</b>															
9	<b>Categoria di intervento prevista dal piano precedente</b> C.2 risanamento conservativo															
10	<b>Note</b> Originariamente magazzino per attrezzi o fienile, ora è completamente modificato nei volumi e nei caratteri.															
<b>PROGETTO</b>																
11	<table border="1"> <tr> <td><b>Categoria di intervento prevista</b></td> <td colspan="2">R3 – Ristrutturazione edilizia</td> </tr> </table>			<b>Categoria di intervento prevista</b>	R3 – Ristrutturazione edilizia											
<b>Categoria di intervento prevista</b>	R3 – Ristrutturazione edilizia															
12	<table border="1"> <tr> <td><b>Vincoli particolari</b></td> <td>tipo di vincolo</td> <td></td> </tr> <tr> <td></td> <td>oggetto di vincolo</td> <td></td> </tr> </table>			<b>Vincoli particolari</b>	tipo di vincolo			oggetto di vincolo								
<b>Vincoli particolari</b>	tipo di vincolo															
	oggetto di vincolo															
13	<table border="1"> <tr> <td><b>Categoria di intervento prevista per gli spazi di pertinenza</b></td> <td>M1 – Manutenzione ordinaria</td> </tr> </table>			<b>Categoria di intervento prevista per gli spazi di pertinenza</b>	M1 – Manutenzione ordinaria											
<b>Categoria di intervento prevista per gli spazi di pertinenza</b>	M1 – Manutenzione ordinaria															

SCHEDA

NUMERO	208	FOGLIO DI MAPPA	
COMPENSORIO	C5	N° DI PARTICELLA EDILIZIA	135
COMUNE AMMINISTRATIVO	MEZZOLOMBARDO	DATA RILIEVO	giugno 1996
COMUNE CATASTALE	MEZZOLOMBARDO	RILEVATORE	M. TOMAZZONI
INDIRIZZO/LOCALITA'	v. Canevarie, 33		



SCALA	1:1000	
-------	--------	--



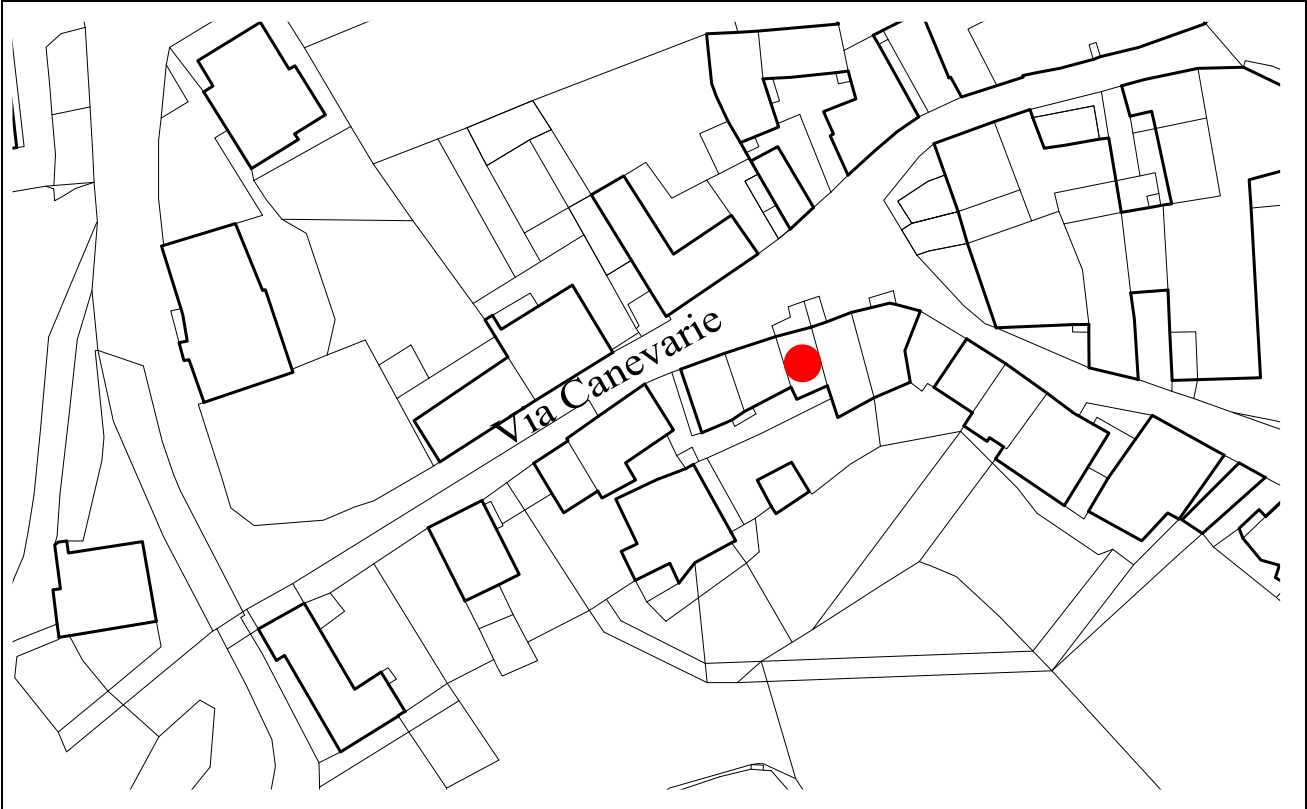
1	<b>Tipologia funzionale</b> edificio prevalentemente residenziale <table border="1"><tr><td>A</td></tr><tr><td>B</td></tr><tr><td>C</td></tr><tr><td>D</td></tr></table> baite malghe officina <table border="1"><tr><td>E</td></tr><tr><td>F</td></tr><tr><td>G</td></tr><tr><td>H</td></tr></table>			A	B	C	D	E	F	G	H					
A																
B																
C																
D																
E																
F																
G																
H																
2	<b>Epoca di costruzione</b> anteriore al 1860 <table border="1"><tr><td>8</td></tr><tr><td>6</td></tr><tr><td>4</td></tr></table> tra il 1860 e il 1939 posteriore al 1939			8	6	4										
8																
6																
4																
3	<b>Tipologia architettonica storica</b> alta definizione <table border="1"><tr><td>8</td></tr><tr><td>6</td></tr><tr><td>4</td></tr><tr><td>0</td></tr></table> media definizione bassa definizione nessuna definizione			8	6	4	0									
8																
6																
4																
0																
4	<b>Permanenza dei caratteri formali tradizionali</b> volumetrici originali <table border="1"><tr><td>2</td><td>1</td><td>0</td></tr><tr><td>2</td><td>1</td><td>0</td></tr><tr><td>2</td><td>1</td><td>0</td></tr><tr><td>2</td><td>1</td><td>0</td></tr></table> costruttivo complementari decorativi <div style="text-align: right;"><b>TOTALE</b> <table border="1"><tr><td>18</td></tr></table></div>			2	1	0	2	1	0	2	1	0	2	1	0	18
2	1	0														
2	1	0														
2	1	0														
2	1	0														
18																
5	<b>Degrado</b> nullo <table border="1"><tr><td></td></tr><tr><td></td></tr><tr><td></td></tr></table> medio elevato															
6	<b>Grado di utilizzo</b> utilizzato <table border="1"><tr><td></td></tr><tr><td></td></tr><tr><td></td></tr></table> sottoutilizzato in stato di abbandono															
7	<b>Spazi di pertinenza</b> alta qualità <table border="1"><tr><td></td></tr><tr><td></td></tr><tr><td></td></tr></table> media qualità bassa qualità															
8	<b>Vincoli legislativi</b>															
9	<b>Categoria di intervento prevista dal piano precedente</b> D ristrutturazione edilizia															
10	<b>Note</b> Il fronte Sud sulla corte interna presenta segni di una ristrutturazione in discordanza formale con l'edificio originario.															
<b>PROGETTO</b>																
11	<table border="1"> <tr> <td><b>Categoria di intervento prevista</b></td> <td>R2 – Risanamento conservativo</td> </tr> <tr> <td></td> <td>R3 – Ristrutturazione edilizia – Fronte Sud sulla corte interna</td> </tr> </table>			<b>Categoria di intervento prevista</b>	R2 – Risanamento conservativo		R3 – Ristrutturazione edilizia – Fronte Sud sulla corte interna									
<b>Categoria di intervento prevista</b>	R2 – Risanamento conservativo															
	R3 – Ristrutturazione edilizia – Fronte Sud sulla corte interna															
12	<table border="1"> <tr> <td><b>Vincoli particolari</b></td> <td>tipo di vincolo</td> <td></td> </tr> <tr> <td></td> <td>oggetto di vincolo</td> <td></td> </tr> <tr> <td></td> <td></td> <td></td> </tr> </table>			<b>Vincoli particolari</b>	tipo di vincolo			oggetto di vincolo								
<b>Vincoli particolari</b>	tipo di vincolo															
	oggetto di vincolo															
13	<table border="1"> <tr> <td><b>Categoria di intervento prevista per gli spazi di pertinenza</b></td> <td>M1 – Manutenzione ordinaria</td> </tr> <tr> <td></td> <td></td> </tr> </table>			<b>Categoria di intervento prevista per gli spazi di pertinenza</b>	M1 – Manutenzione ordinaria											
<b>Categoria di intervento prevista per gli spazi di pertinenza</b>	M1 – Manutenzione ordinaria															

SCHEDA

NUMERO	209	FOGLIO DI MAPPA	
COMPRESORIO	C5	N° DI PARTICELLA EDILIZIA	136
COMUNE AMMINISTRATIVO	MEZZOLOMBARDO	DATA RILIEVO	giugno 1996
COMUNE CATASTALE	MEZZOLOMBARDO	RILEVATORE	M. TOMAZZONI
INDIRIZZO/LOCALITA'	v. Canevarie, 31		



SCALA	1:1000	
-------	--------	--



1	<b>Tipologia funzionale</b> edificio prevalentemente residenziale edificio produttivo edificio speciale stalle			<div>A</div> <div>B</div> <div>C</div> <div>D</div>	baite malghe	<div>E</div> <div>F</div> <div>G</div> <div>H</div>
2	<b>Epoca di costruzione</b>			anteriore al 1860 tra il 1860 e il 1939 posteriore al 1939		<div>8</div> <div>6</div> <div>4</div>
3	<b>Tipologia architettonica storica</b>			alta definizione media definizione bassa definizione nessuna definizione		<div>8</div> <div>6</div> <div>4</div> <div>0</div>
4	<b>Permanenza dei caratteri formali tradizionali</b>			volumetrici originali costruttivo complementari decorativi		<div>210</div> <div>210</div> <div>210</div> <div>210</div>
				TOTALE		<div>18</div>
5	<b>Degrado</b>			nullo medio elevato		<div></div> <div></div> <div></div>
6	<b>Grado di utilizzo</b>			utilizzato sottoutilizzato in stato di abbandono		<div></div> <div></div> <div></div>
7	<b>Spazi di pertinenza</b>			alta qualità media qualità bassa qualità		<div></div> <div></div> <div></div>
8	<b>Vincoli legislativi</b>					
9	<b>Categoria di intervento prevista dal piano precedente</b> D ristrutturazione edilizia					
10	<b>Note</b> Il fronte Sud sulla corte interna presenta segni di una ristrutturazione in discordanza formale con l'edificio originario.					
<b>PROGETTO</b>						
11	<b>Categoria di intervento prevista</b>		R2 – Risanamento conservativo R3 – Ristrutturazione edilizia – Fronte Sud sulla corte interna			
12	<b>Vincoli particolari</b>	tipo di vincolo				
		oggetto di vincolo				
13	<b>Categoria di intervento prevista per gli spazi di pertinenza</b>			M1 – Manutenzione ordinaria		

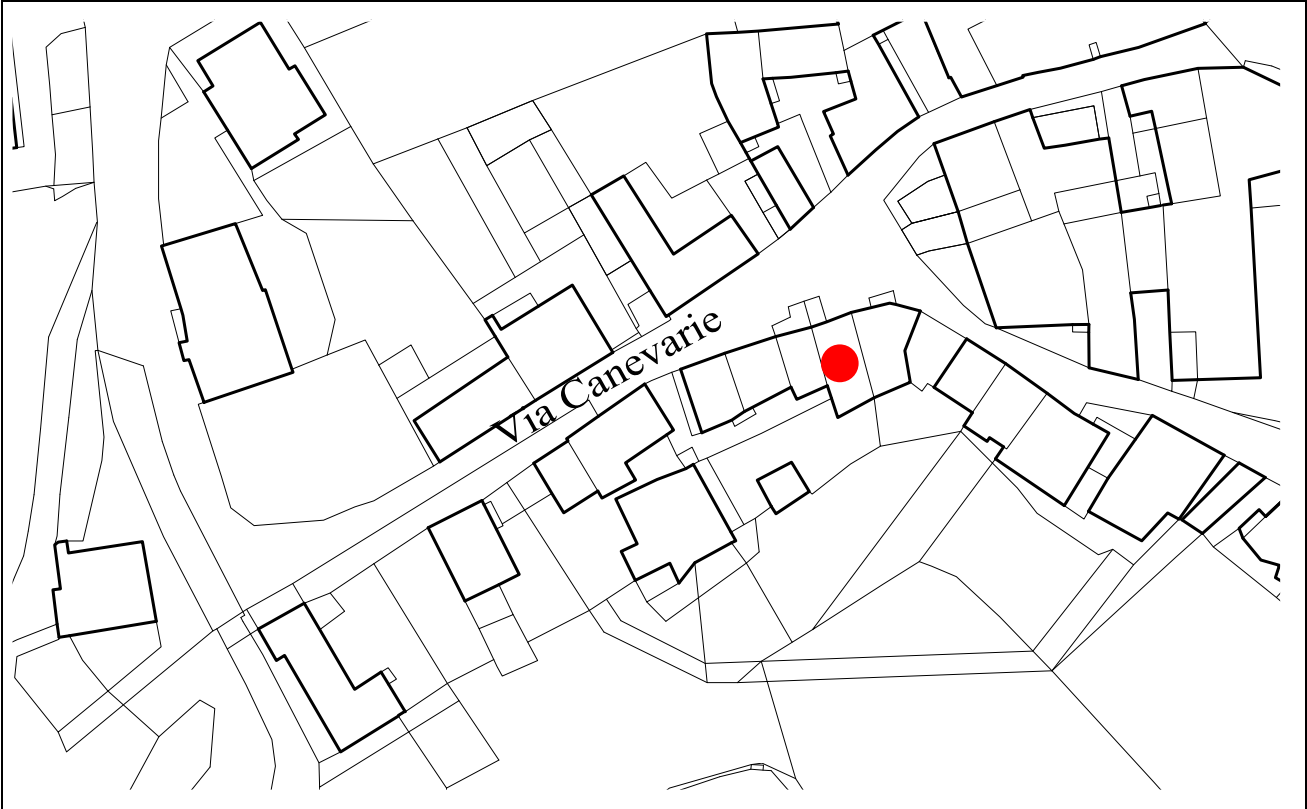


SCHEDA

NUMERO	210	FOGLIO DI MAPPA	
COMPENSORIO	C5	N° DI PARTICELLA EDILIZIA	137
COMUNE AMMINISTRATIVO	MEZZOLOMBARDO	DATA RILIEVO	giugno 1996
COMUNE CATASTALE	MEZZOLOMBARDO	RILEVATORE	M. TOMAZZONI
INDIRIZZO/LOCALITA'	v. Canevarie, 29		



SCALA	1:1000	
-------	--------	--



1	<b>Tipologia funzionale</b>				
	edificio prevalentemente residenziale	<input type="checkbox"/>	baite	<input type="checkbox"/>	
	edificio produttivo	<input type="checkbox"/>	malghe	<input type="checkbox"/>	
	edificio speciale	<input type="checkbox"/>		<input type="checkbox"/>	
	stalle	<input type="checkbox"/>		<input type="checkbox"/>	
2	<b>Epoca di costruzione</b>				
	anteriore al 1860		<input type="checkbox"/>		
	tra il 1860 e il 1939		<input type="checkbox"/>		
	posteriore al 1939		<input type="checkbox"/>		
3	<b>Tipologia architettonica storica</b>				
	alta definizione		<input type="checkbox"/>		
	media definizione		<input type="checkbox"/>		
	bassa definizione		<input type="checkbox"/>		
	nessuna definizione		<input type="checkbox"/>		
4	<b>Permanenza dei caratteri formali tradizionali</b>	volumetrici originali	<input type="checkbox"/>	<input type="checkbox"/>	<input type="checkbox"/>
		costruttivo	<input type="checkbox"/>	<input type="checkbox"/>	<input type="checkbox"/>
		complementari	<input type="checkbox"/>	<input type="checkbox"/>	<input type="checkbox"/>
		decorativi	<input type="checkbox"/>	<input type="checkbox"/>	<input type="checkbox"/>
		<b>TOTALE</b>			<input type="text" value="14"/>
	5	<b>Degrado</b>			
nullo		<input type="checkbox"/>			
medio		<input type="checkbox"/>			
elevato		<input type="checkbox"/>			
6	<b>Grado di utilizzo</b>				
	utilizzato		<input type="checkbox"/>		
	sottoutilizzato		<input type="checkbox"/>		
	in stato di abbandono		<input type="checkbox"/>		
7	<b>Spazi di pertinenza</b>				
	alta qualità		<input type="checkbox"/>		
	media qualità		<input type="checkbox"/>		
	bassa qualità		<input type="checkbox"/>		
8	<b>Vincoli legislativi</b>				
9	<b>Categoria di intervento prevista dal piano precedente</b> D ristrutturazione edilizia				
10	<b>Note</b>	Il fronte Sud sulla corte interna presenta segni di una ristrutturazione in discordanza formale con l'edificio originario.			
<b>PROGETTO</b>					
11	<b>Categoria di intervento prevista</b>		R2 – Risanamento conservativo		
			R3 – Ristrutturazione edilizia – Fronte Sud sulla corte interna		
12	<b>Vincoli particolari</b>				
	tipo di vincolo				
	oggetto di vincolo				
13	<b>Categoria di intervento prevista per gli spazi di pertinenza</b>		M1 – Manutenzione ordinaria		

# SCHEDA

NUMERO	211	FOGLIO DI MAPPA	
COMPENSORIO	C5	N° DI PARTICELLA EDILIZIA	138
COMUNE AMMINISTRATIVO	MEZZOLOMBARDO	DATA RILIEVO	giugno 1996
COMUNE CATASTALE	MEZZOLOMBARDO	RILEVATORE	M. TOMAZZONI
INDIRIZZO/LOCALITA'	v. Canevarie		



SCALA

1:1000



1	<b>Tipologia funzionale</b> edificio prevalentemente residenziale <input checked="" type="checkbox"/> A edificio produttivo <input type="checkbox"/> B edificio speciale <input type="checkbox"/> C stalle <input type="checkbox"/> D baite <input type="checkbox"/> E malghe <input type="checkbox"/> F garage <input checked="" type="checkbox"/> G <input type="checkbox"/> H											
2	<b>Epoca di costruzione</b> anteriore al 1860 <input type="checkbox"/> 8 tra il 1860 e il 1939 <input checked="" type="checkbox"/> 6 posteriore al 1939 <input type="checkbox"/> 4											
3	<b>Tipologia architettonica storica</b> alta definizione <input type="checkbox"/> 8 media definizione <input checked="" type="checkbox"/> 6 bassa definizione <input type="checkbox"/> 4 nessuna definizione <input type="checkbox"/> 0											
4	<b>Permanenza dei caratteri formali tradizionali</b> volumetrici originali <input type="checkbox"/> 2 <input checked="" type="checkbox"/> 1 <input type="checkbox"/> 0 costruttivo <input type="checkbox"/> 2 <input checked="" type="checkbox"/> 1 <input type="checkbox"/> 0 complementari <input type="checkbox"/> 2 <input checked="" type="checkbox"/> 1 <input type="checkbox"/> 0 decorativi <input type="checkbox"/> 2 <input checked="" type="checkbox"/> 1 <input type="checkbox"/> 0 <div style="text-align: right;"><b>TOTALE</b> <input type="text" value="15"/></div>											
5	<b>Degrado</b> nullo <input checked="" type="checkbox"/> medio <input type="checkbox"/> elevato <input type="checkbox"/>											
6	<b>Grado di utilizzo</b> utilizzato <input checked="" type="checkbox"/> sottoutilizzato <input type="checkbox"/> in stato di abbandono <input type="checkbox"/>											
7	<b>Spazi di pertinenza</b> alta qualità <input type="checkbox"/> media qualità <input type="checkbox"/> bassa qualità <input checked="" type="checkbox"/>											
8	<b>Vincoli legislativi</b>											
9	<b>Categoria di intervento prevista dal piano precedente</b> C.2 risanamento conservativo											
10	<b>Note</b> Il fronte Sud sulla corte interna presenta segni di una ristrutturazione in discordanza formale con l'edificio originario.											
<b>PROGETTO</b>												
11	<table border="1"> <tr> <td><b>Categoria di intervento prevista</b></td> <td>R2 – Risanamento conservativo</td> </tr> <tr> <td></td> <td>R3 – Ristrutturazione edilizia – Fronte Sud sulla corte interna.</td> </tr> </table>			<b>Categoria di intervento prevista</b>	R2 – Risanamento conservativo		R3 – Ristrutturazione edilizia – Fronte Sud sulla corte interna.					
<b>Categoria di intervento prevista</b>	R2 – Risanamento conservativo											
	R3 – Ristrutturazione edilizia – Fronte Sud sulla corte interna.											
12	<table border="1"> <tr> <td><b>Vincoli particolari</b></td> <td>tipo di vincolo</td> <td></td> </tr> <tr> <td></td> <td>oggetto di vincolo</td> <td></td> </tr> <tr> <td></td> <td></td> <td></td> </tr> </table>			<b>Vincoli particolari</b>	tipo di vincolo			oggetto di vincolo				
<b>Vincoli particolari</b>	tipo di vincolo											
	oggetto di vincolo											
13	<table border="1"> <tr> <td><b>Categoria di intervento prevista per gli spazi di pertinenza</b></td> <td>M1 – Manutenzione ordinaria</td> </tr> <tr> <td></td> <td></td> </tr> </table>			<b>Categoria di intervento prevista per gli spazi di pertinenza</b>	M1 – Manutenzione ordinaria							
<b>Categoria di intervento prevista per gli spazi di pertinenza</b>	M1 – Manutenzione ordinaria											

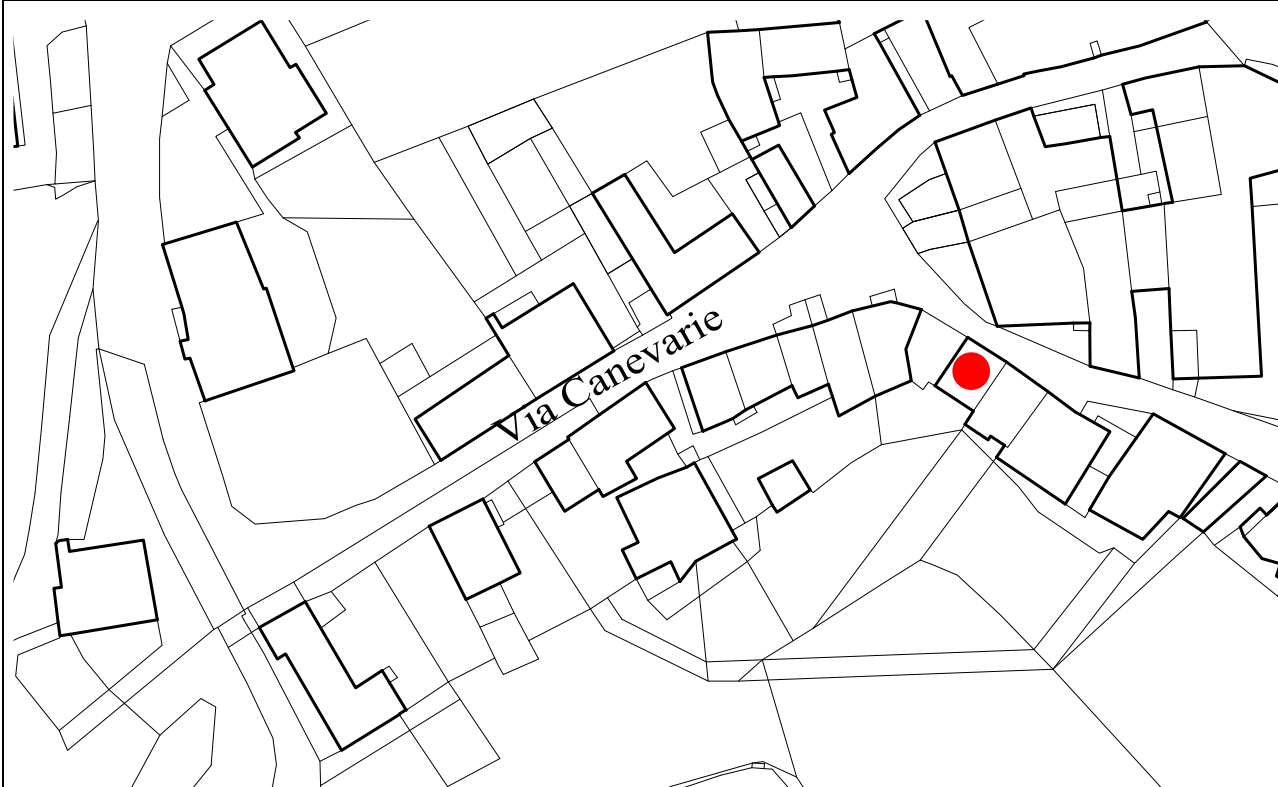
# SCHEDA

NUMERO	211 A	FOGLIO DI MAPPA	
COMPENSORIO	C5	N° DI PARTICELLA EDILIZIA	138
COMUNE AMMINISTRATIVO	MEZZOLOMBARDO	DATA RILIEVO	giugno 1996
COMUNE CATASTALE	MEZZOLOMBARDO	RILEVATORE	M. TOMAZZONI
INDIRIZZO/LOCALITA'	V. Canevarie, 25		



SCALA

1:1000





1	Tipologia funzionale				
	edificio prevalentemente residenziale	A	baite	E	
	edificio produttivo	B	malghe	F	
	edificio speciale	C		G	
	stalle	D		H	
2	Epoca di costruzione				
	anteriore al 1860		8		
	tra il 1860 e il 1939		6		
	posteriore al 1939		4		
3	Tipologia architettonica storica				
	alta definizione		8		
	media definizione		6		
	bassa definizione		4		
	nessuna definizione		0		
4	Permanenza dei caratteri formali tradizionali	volumetrici originali	2	1	0
		costruttivo	2	1	0
		complementari	2	1	0
		decorativi	2	1	0
		TOTALE			13
5	Degrado	nullo			
		medio			
		elevato			
6	Grado di utilizzo	utilizzato			
		sottoutilizzato			
		in stato di abbandono			
7	Spazi di pertinenza	alta qualità			
		media qualità			
		bassa qualità			
8	Vincoli legislativi				
9	Categoria di intervento prevista dal piano precedente    D ristrutturazione edilizia				
10	Note				
PROGETTO					
11	Categoria di intervento prevista		R3 – Ristrutturazione edilizia		
12	Vincoli particolari	tipo di vincolo			
		oggetto di vincolo			
13	Categoria di intervento prevista per gli spazi di pertinenza		M1 – Manutenzione ordinaria		

# SCHEDA

NUMERO	212	FOGLIO DI MAPPA	
COMPENSORIO	C5	N° DI PARTICELLA EDILIZIA	139/2
COMUNE AMMINISTRATIVO	MEZZOLOMBARDO	DATA RILIEVO	giugno 1996
COMUNE CATASTALE	MEZZOLOMBARDO	RILEVATORE	M. TOMAZZONI
INDIRIZZO/LOCALITA'	V. Canevarie, 23		



SCALA

1:1000



1	Tipologia funzionale				
	edificio prevalentemente residenziale	A	baite	E	
	edificio produttivo	B	malghe	F	
	edificio speciale	C	garage	G	
	stalle	D		H	
2	Epoca di costruzione				
	anteriore al 1860		8		
	tra il 1860 e il 1939		6		
	posteriore al 1939		4		
3	Tipologia architettonica storica				
	alta definizione		8		
	media definizione		6		
	bassa definizione		4		
	nessuna definizione		0		
4	Permanenza dei caratteri formali tradizionali	volumetrici originali	2	1	0
		costruttivo	2	1	0
		complementari	2	1	0
		decorativi	2	1	0
		TOTALE			13
5	Degrado	nullo			
		medio			
		elevato			
6	Grado di utilizzo	utilizzato			
		sottoutilizzato			
		in stato di abbandono			
7	Spazi di pertinenza	alta qualità			
		media qualità			
		bassa qualità			
8	Vincoli legislativi				
9	Categoria di intervento prevista dal piano precedente D ristrutturazione edilizia				
10	Note				
PROGETTO					
11	Categoria di intervento prevista		R3 – Ristrutturazione edilizia		
12	Vincoli particolari	tipo di vincolo			
		oggetto di vincolo			
13	Categoria di intervento prevista per gli spazi di pertinenza		M1 – Manutenzione ordinaria		



## PIANO REGOLATORE GENERALE

## SCHEDA DI RILEVAZIONE INSEDIAMENTI STORICI

VARIANTE NON SOSTANZIALE 2023 - ADOZIONE DEFINITIVA APRILE 2024

SCHEDA RELATIVA ALL'EDIFICIO O MANUFATTO CONTRASSEGNA TO DAL N.	213
COMUNE CATASTALE	MEZZOLOMBARDO
N. DI PARTICELLA EDIFICIALE	522

NUMERO DI SCHEDA

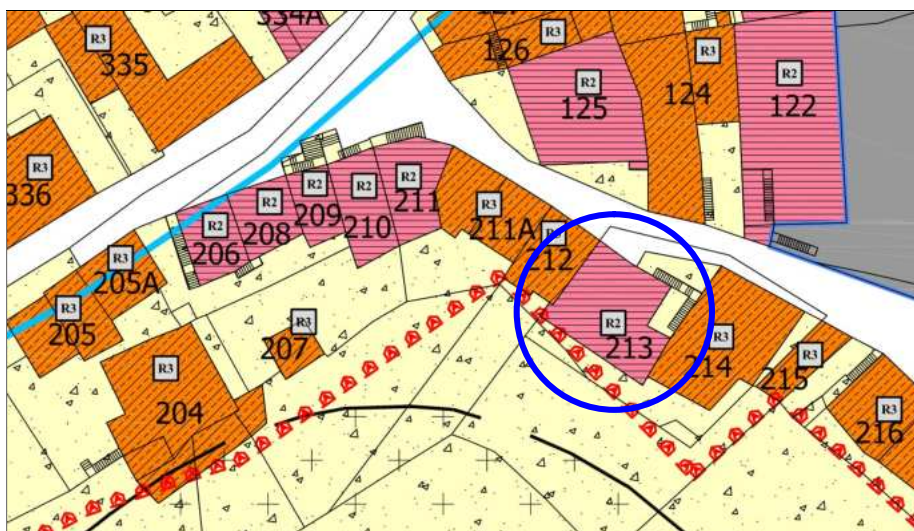
213

RILIEVO ORIGINARIO:	1996	RILEVATORE:	M. Tomazzoni
RICOGNIZIONE E AGGIORNAMENTO:	2023	RILEVATORE:	

INDIRIZZO

Via Canevarie, 21

## ESTRATTO MAPPA CATASTALE 1:1000 - ESTRATTO PRG VIGENTE (TAV. 7)



ESTRATTO PRG VIGENTE

## ANALISI

1	Tipologia funzionale	edificio prevalentemente residenziale	A	malghe	F	
		edificio produttivo	B	magazzino	G	
		edificio speciale	C	manufatto accessorio	H	
		stalle	D	garage	I	
		baite	E	non rilevabile	L	
2	Epoca di costruzione	anteriore al 1860			8	
		tra il 1860 e il 1939			6	
		posteriore al 1939			4	
3	Tipologia architettonica storica	alta definizione			8	
		media definizione			6	
		bassa definizione			4	
		nessuna definizione			0	
4	Permanenza dei caratteri formali tradizionali	volumetrici originali	2	1	0	
		costruttivo	2	1	0	
		complementari	2	1	0	
		decorativi	2	1	0	
			TOTALE			18
5	Degrado	nullo				
		medio			X	
		elevato				
6	Grado di utilizzo	utilizzato				
		sottoutilizzato				
		in stato di abbandono			X	
7	Spazi di pertinenza	alta qualità				
		media qualità			X	
		bassa qualità				
8	Vincoli legislativi .....					
9	Categoria intervento prevista dal piano precedente:		D ristrutturazione edilizia			
10	Note					

## PROGETTO (PRG VIGENTE)

11	Categoria di intervento prevista		R2 - Risanamento conservativo	
12	Vincoli particolari	tipo di vincolo		
		oggetto del vincolo		
		tipo di vincolo		
13	Vincoli di interesse culturale			Vincolo <u>diretto</u> decreto legislativo 22 gennaio 2004, n. 42
				Vincolo <u>indiretto</u> decreto legislativo 22 gennaio 2004, n. 42
14	Categoria di intervento per gli spazi di pertinenza		M1 – Manutenzione ordinaria R1 - Restauro	
15	Eventuali fronti da tutelare e da riqualificare			

## VARIANTE 2023 - DEFINITIVA ADOZIONE

16	La scheda 213 è riferita alla p.ed. 522 e non alla p.ed. 139/2 come erroneamente riportato nella scheda compilata nel 1996.				
----	---	--	--	--	--



## DOCUMENTAZIONE FOTOGRAFICA 1996



## DOCUMENTAZIONE FOTOGRAFICA 2023







SCORCIO SUD

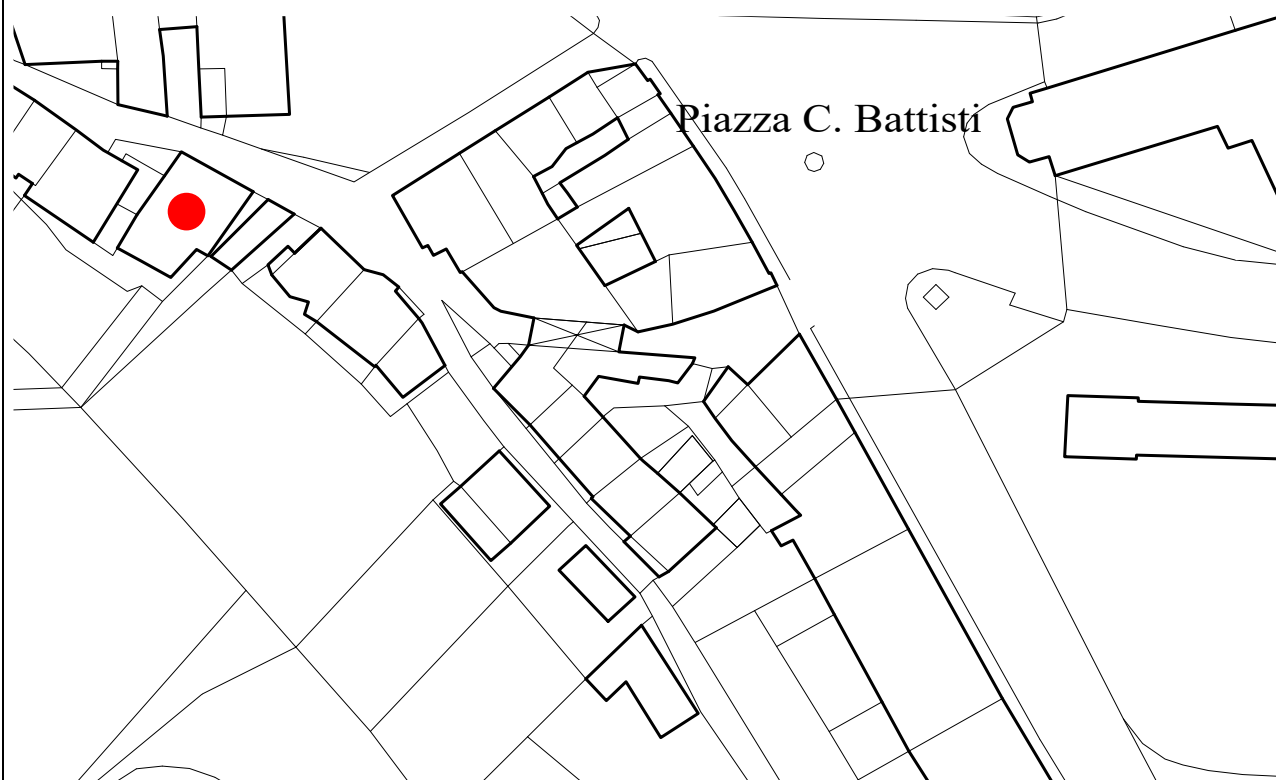
# SCHEDA

NUMERO	214	FOGLIO DI MAPPA	
COMPENSORIO	C5	N° DI PARTICELLA EDILIZIA	522
COMUNE AMMINISTRATIVO	MEZZOLOMBARDO	DATA RILIEVO	giugno 1996
COMUNE CATASTALE	MEZZOLOMBARDO	RILEVATORE	M. TOMAZZONI
INDIRIZZO/LOCALITA'	V. Canevarie, 21/b		



SCALA

1:1000



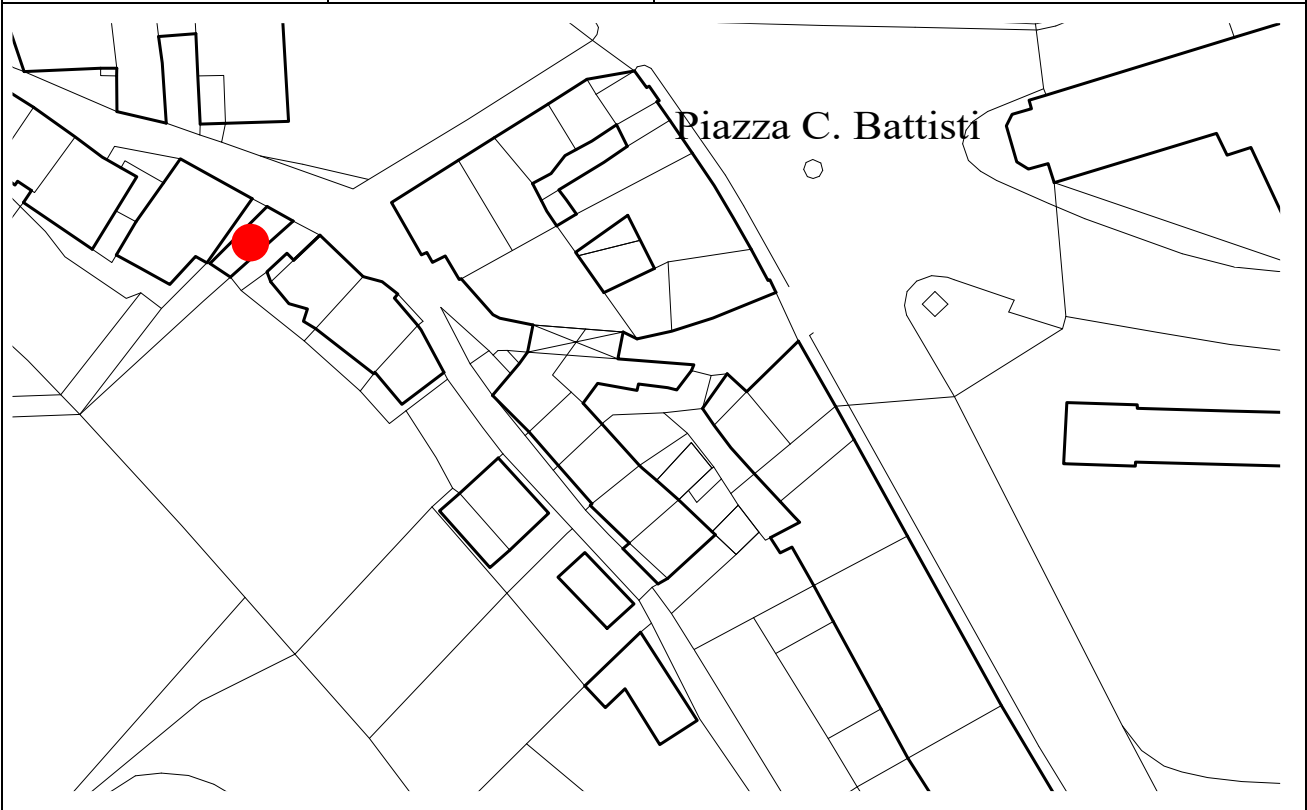
1	<b>Tipologia funzionale</b> edificio prevalentemente residenziale <table border="1"><tr><td>A</td></tr><tr><td>B</td></tr><tr><td>C</td></tr><tr><td>D</td></tr></table> baite malghe garage <table border="1"><tr><td>E</td></tr><tr><td>F</td></tr><tr><td>G</td></tr><tr><td>H</td></tr></table>			A	B	C	D	E	F	G	H					
A																
B																
C																
D																
E																
F																
G																
H																
2	<b>Epoca di costruzione</b> anteriore al 1860 <table border="1"><tr><td>8</td></tr><tr><td>6</td></tr><tr><td>4</td></tr></table> tra il 1860 e il 1939 posteriore al 1939			8	6	4										
8																
6																
4																
3	<b>Tipologia architettonica storica</b> alta definizione <table border="1"><tr><td>8</td></tr><tr><td>6</td></tr><tr><td>4</td></tr><tr><td>0</td></tr></table> media definizione bassa definizione nessuna definizione			8	6	4	0									
8																
6																
4																
0																
4	<b>Permanenza dei caratteri formali tradizionali</b> volumetrici originali <table border="1"><tr><td>2</td><td>1</td><td>0</td></tr><tr><td>2</td><td>1</td><td>0</td></tr><tr><td>2</td><td>1</td><td>0</td></tr><tr><td>2</td><td>1</td><td>0</td></tr></table> costruttivo complementari decorativi <div style="text-align: right;"><b>TOTALE</b> <table border="1"><tr><td>13</td></tr></table></div>			2	1	0	2	1	0	2	1	0	2	1	0	13
2	1	0														
2	1	0														
2	1	0														
2	1	0														
13																
5	<b>Degrado</b> nullo <table border="1"><tr><td></td></tr><tr><td></td></tr><tr><td></td></tr></table> medio elevato															
6	<b>Grado di utilizzo</b> utilizzato <table border="1"><tr><td></td></tr><tr><td></td></tr><tr><td></td></tr></table> sottoutilizzato in stato di abbandono															
7	<b>Spazi di pertinenza</b> alta qualità <table border="1"><tr><td></td></tr><tr><td></td></tr><tr><td></td></tr></table> media qualità bassa qualità															
8	<b>Vincoli legislativi</b>															
9	<b>Categoria di intervento prevista dal piano precedente</b> D ristrutturazione edilizia															
10	<b>Note</b>															
<b>PROGETTO</b>																
11	<table border="1"> <tr> <td><b>Categoria di intervento prevista</b></td> <td>R3 – Ristrutturazione edilizia</td> </tr> </table>			<b>Categoria di intervento prevista</b>	R3 – Ristrutturazione edilizia											
<b>Categoria di intervento prevista</b>	R3 – Ristrutturazione edilizia															
12	<table border="1"> <tr> <td><b>Vincoli particolari</b></td> <td>tipo di vincolo</td> <td></td> </tr> <tr> <td></td> <td>oggetto di vincolo</td> <td></td> </tr> <tr> <td></td> <td></td> <td></td> </tr> </table>			<b>Vincoli particolari</b>	tipo di vincolo			oggetto di vincolo								
<b>Vincoli particolari</b>	tipo di vincolo															
	oggetto di vincolo															
13	<table border="1"> <tr> <td><b>Categoria di intervento prevista per gli spazi di pertinenza</b></td> <td>M2 – Manutenzione straordinaria</td> </tr> <tr> <td></td> <td>R1 - Restauro</td> </tr> </table>			<b>Categoria di intervento prevista per gli spazi di pertinenza</b>	M2 – Manutenzione straordinaria		R1 - Restauro									
<b>Categoria di intervento prevista per gli spazi di pertinenza</b>	M2 – Manutenzione straordinaria															
	R1 - Restauro															

SCHEDA

NUMERO	215	FOGLIO DI MAPPA	
COMPENSORIO	C5	N° DI PARTICELLA EDILIZIA	599
COMUNE AMMINISTRATIVO	MEZZOLOMBARDO	DATA RILIEVO	giugno 1996
COMUNE CATASTALE	MEZZOLOMBARDO	RILEVATORE	M. TOMAZZONI
INDIRIZZO/LOCALITA'	Via Canevarie, 2a		



SCALA	1:1000	
-------	--------	--



1	<b>Tipologia funzionale</b> edificio prevalentemente residenziale <table border="1"><tr><td>A</td></tr><tr><td>B</td></tr><tr><td>C</td></tr><tr><td>D</td></tr></table> baite malghe garage <table border="1"><tr><td>E</td></tr><tr><td>F</td></tr><tr><td>G</td></tr><tr><td>H</td></tr></table>			A	B	C	D	E	F	G	H					
A																
B																
C																
D																
E																
F																
G																
H																
2	<b>Epoca di costruzione</b> anteriore al 1860 <table border="1"><tr><td>8</td></tr><tr><td>6</td></tr><tr><td>4</td></tr></table> tra il 1860 e il 1939 posteriore al 1939			8	6	4										
8																
6																
4																
3	<b>Tipologia architettonica storica</b> alta definizione <table border="1"><tr><td>8</td></tr><tr><td>6</td></tr><tr><td>4</td></tr><tr><td>0</td></tr></table> media definizione bassa definizione nessuna definizione			8	6	4	0									
8																
6																
4																
0																
4	<b>Permanenza dei caratteri formali tradizionali</b> volumetrici originali <table border="1"><tr><td>2</td><td>1</td><td>0</td></tr><tr><td>2</td><td>1</td><td>0</td></tr><tr><td>2</td><td>1</td><td>0</td></tr><tr><td>2</td><td>1</td><td>0</td></tr></table> costruttivo complementari decorativi <div style="text-align: right;"><b>TOTALE</b> <table border="1"><tr><td>8</td></tr></table></div>			2	1	0	2	1	0	2	1	0	2	1	0	8
2	1	0														
2	1	0														
2	1	0														
2	1	0														
8																
5	<b>Degrado</b> nullo <table border="1"><tr><td></td></tr><tr><td></td></tr><tr><td></td></tr></table> medio elevato															
6	<b>Grado di utilizzo</b> utilizzato <table border="1"><tr><td></td></tr><tr><td></td></tr><tr><td></td></tr></table> sottoutilizzato in stato di abbandono															
7	<b>Spazi di pertinenza</b> alta qualità <table border="1"><tr><td></td></tr><tr><td></td></tr><tr><td></td></tr></table> media qualità bassa qualità															
8	<b>Vincoli legislativi</b>															
9	<b>Categoria di intervento prevista dal piano precedente</b> D ristrutturazione edilizia															
10	Note															
<b>PROGETTO</b>																
11	<table border="1"> <tr> <td><b>Categoria di intervento prevista</b></td> <td>R3 – Ristrutturazione edilizia</td> </tr> </table>			<b>Categoria di intervento prevista</b>	R3 – Ristrutturazione edilizia											
<b>Categoria di intervento prevista</b>	R3 – Ristrutturazione edilizia															
12	<table border="1"> <tr> <td><b>Vincoli particolari</b></td> <td>tipo di vincolo</td> <td></td> </tr> <tr> <td></td> <td>oggetto di vincolo</td> <td></td> </tr> <tr> <td></td> <td></td> <td></td> </tr> </table>			<b>Vincoli particolari</b>	tipo di vincolo			oggetto di vincolo								
<b>Vincoli particolari</b>	tipo di vincolo															
	oggetto di vincolo															
13	<table border="1"> <tr> <td><b>Categoria di intervento prevista per gli spazi di pertinenza</b></td> <td>M2 – Manutenzione straordinaria</td> </tr> <tr> <td></td> <td>R1 - Restauro</td> </tr> </table>			<b>Categoria di intervento prevista per gli spazi di pertinenza</b>	M2 – Manutenzione straordinaria		R1 - Restauro									
<b>Categoria di intervento prevista per gli spazi di pertinenza</b>	M2 – Manutenzione straordinaria															
	R1 - Restauro															



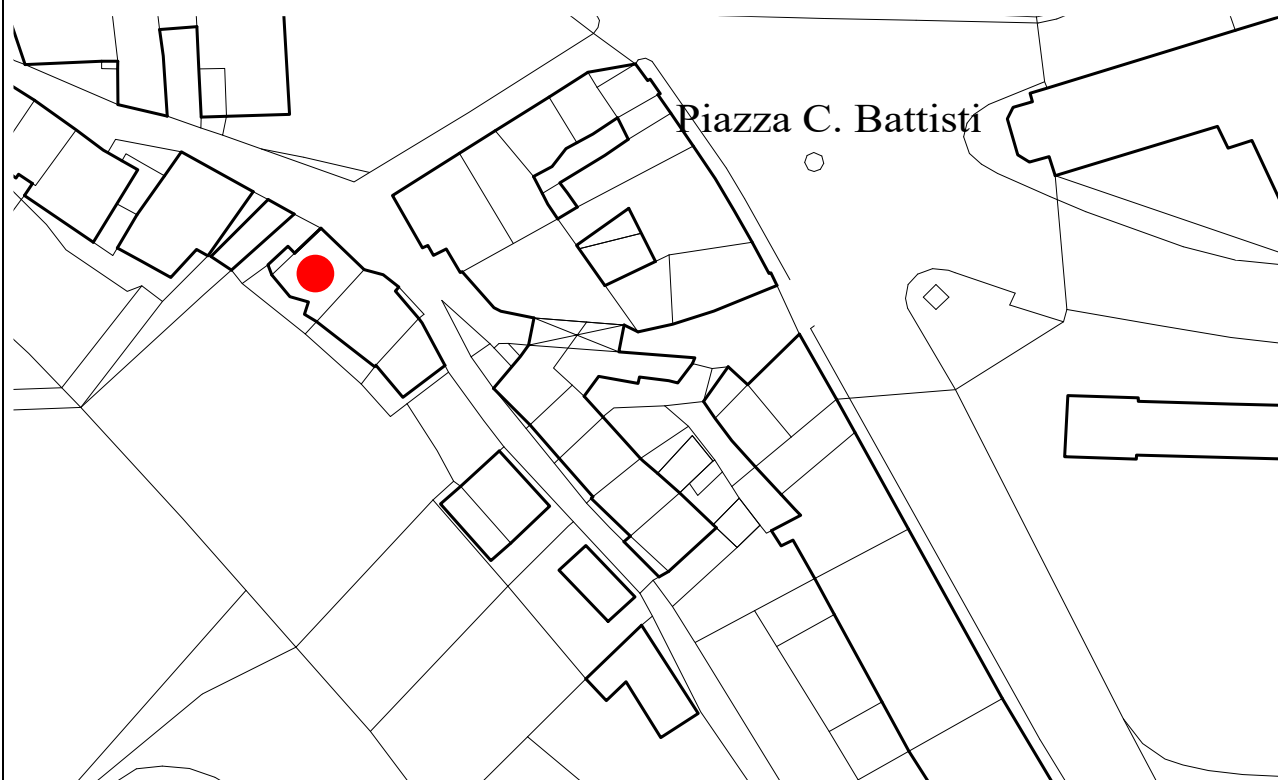
# SCHEDA

NUMERO	216	FOGLIO DI MAPPA	
COMPENSORIO	C5	N° DI PARTICELLA EDILIZIA	140
COMUNE AMMINISTRATIVO	MEZZOLOMBARDO	DATA RILIEVO	giugno 1996
COMUNE CATASTALE	MEZZOLOMBARDO	RILEVATORE	M. TOMAZZONI
INDIRIZZO/LOCALITA'	V. S. Antonio, 2		



SCALA

1:1000





1	Tipologia funzionale				
	edificio prevalentemente residenziale	A	baite	E	
	edificio produttivo	B	malghe	F	
	edificio speciale	C	garage	G	
	stalle	D		H	
2	Epoca di costruzione				
	anteriore al 1860		8		
	tra il 1860 e il 1939		6		
	posteriore al 1939		4		
3	Tipologia architettonica storica				
	alta definizione		8		
	media definizione		6		
	bassa definizione		4		
	nessuna definizione		0		
4	Permanenza dei caratteri formali tradizionali	volumetrici originali	2	1	0
		costruttivo	2	1	0
		complementari	2	1	0
		decorativi	2	1	0
		TOTALE			13
5	Degrado				
	nullo				
	medio				
	elevato				
6	Grado di utilizzo				
	utilizzato				
	sottoutilizzato				
	in stato di abbandono				
7	Spazi di pertinenza				
	alta qualità				
	media qualità				
	bassa qualità				
8	Vincoli legislativi				
9	Categoria di intervento prevista dal piano precedente D ristrutturazione edilizia				
10	Note				
PROGETTO					
11	Categoria di intervento prevista		R3 – Ristrutturazione edilizia		
12	Vincoli particolari	tipo di vincolo			
		oggetto di vincolo			
13	Categoria di intervento prevista per gli spazi di pertinenza		M2 – Manutenzione straordinaria		
			R1 - Restauro		

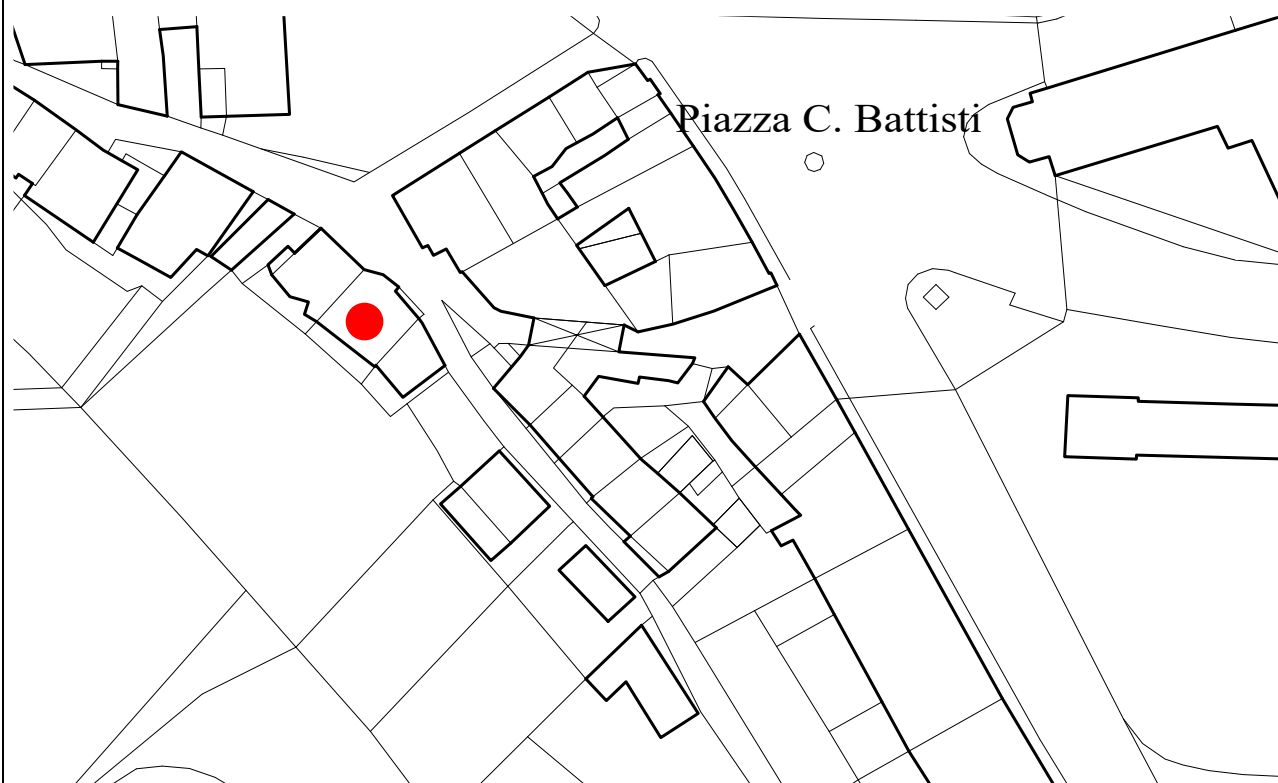
# SCHEDA

NUMERO	217	FOGLIO DI MAPPA	
COMPENSORIO	C5	N° DI PARTICELLA EDILIZIA	144
COMUNE AMMINISTRATIVO	MEZZOLOMBARDO	DATA RILIEVO	giugno 1996
COMUNE CATASTALE	MEZZOLOMBARDO	RILEVATORE	M. TOMAZZONI
INDIRIZZO/LOCALITA'	V. S. Antonio, 4		



SCALA

1:1000



1	<b>Tipologia funzionale</b>			
	edificio prevalentemente residenziale	<input checked="" type="checkbox"/>	baite	<input checked="" type="checkbox"/>
	edificio produttivo	<input type="checkbox"/>	malghe	<input type="checkbox"/>
	edificio speciale	<input type="checkbox"/>		<input type="checkbox"/>
	stalle	<input type="checkbox"/>		<input type="checkbox"/>
2	<b>Epoca di costruzione</b>			
	anteriore al 1860		<input checked="" type="checkbox"/>	
	tra il 1860 e il 1939		<input type="checkbox"/>	
	posteriore al 1939		<input type="checkbox"/>	
3	<b>Tipologia architettonica storica</b>			
	alta definizione		<input checked="" type="checkbox"/>	
	media definizione		<input type="checkbox"/>	
	bassa definizione		<input type="checkbox"/>	
	nessuna definizione		<input type="checkbox"/>	
4	<b>Permanenza dei caratteri formali tradizionali</b>			
	volumetrici originali	<input type="checkbox"/>	<input type="checkbox"/>	<input type="checkbox"/>
	costruttivo	<input type="checkbox"/>	<input type="checkbox"/>	<input type="checkbox"/>
	complementari	<input type="checkbox"/>	<input type="checkbox"/>	<input type="checkbox"/>
	decorativi	<input type="checkbox"/>	<input type="checkbox"/>	<input type="checkbox"/>
	<b>TOTALE</b>		<input type="text" value="13"/>	
5	<b>Degrado</b>			
	nullo		<input checked="" type="checkbox"/>	
	medio		<input type="checkbox"/>	
	elevato		<input type="checkbox"/>	
6	<b>Grado di utilizzo</b>			
	utilizzato		<input checked="" type="checkbox"/>	
	sottoutilizzato		<input type="checkbox"/>	
	in stato di abbandono		<input type="checkbox"/>	
7	<b>Spazi di pertinenza</b>			
	alta qualità		<input type="checkbox"/>	
	media qualità		<input checked="" type="checkbox"/>	
	bassa qualità		<input type="checkbox"/>	
8	<b>Vincoli legislativi</b>			
9	<b>Categoria di intervento prevista dal piano precedente</b> D ristrutturazione edilizia			
10	<b>Note</b>			
<b>PROGETTO</b>				
11	<b>Categoria di intervento prevista</b>		R3 – Ristrutturazione edilizia	
12	<b>Vincoli particolari</b>			
	tipo di vincolo			
	oggetto di vincolo			
13	<b>Categoria di intervento prevista per gli spazi di pertinenza</b>		M2 – Manutenzione straordinaria	

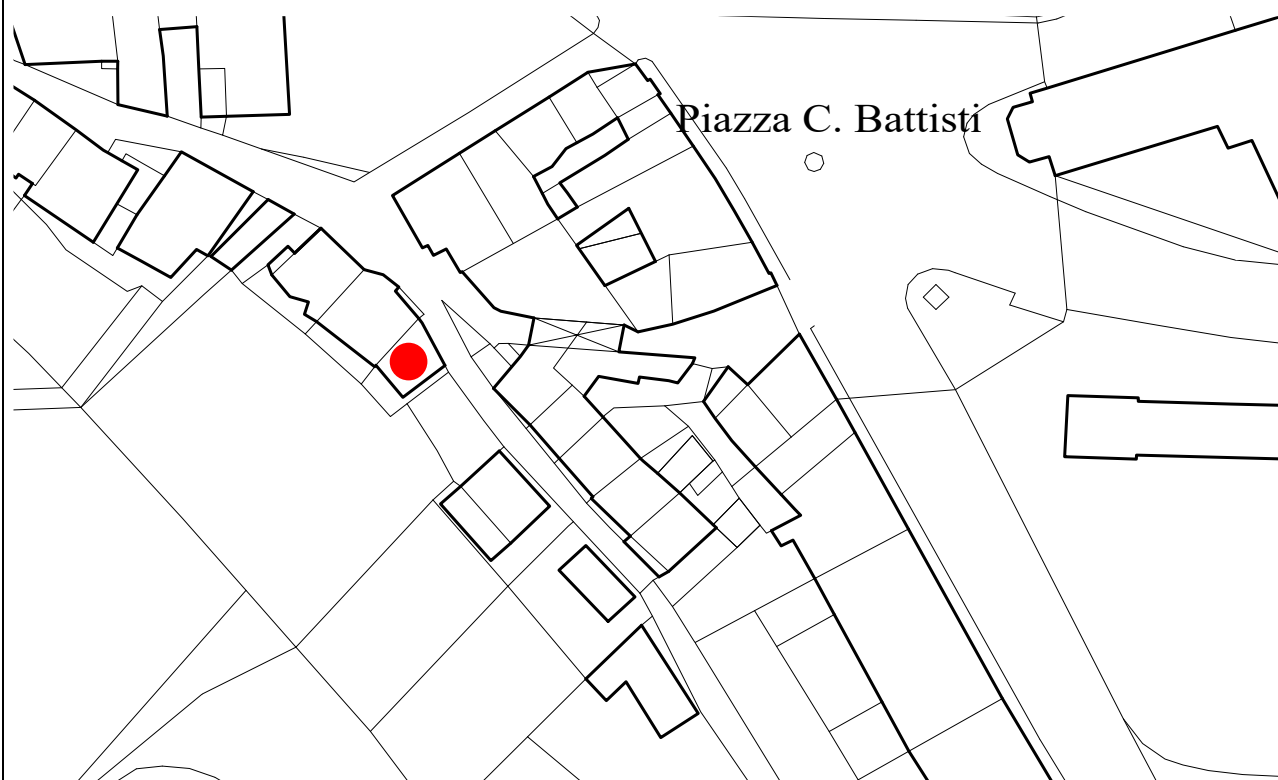
# SCHEDA

NUMERO	218	FOGLIO DI MAPPA	
COMPENSORIO	C5	N° DI PARTICELLA EDILIZIA	143
COMUNE AMMINISTRATIVO	MEZZOLOMBARDO	DATA RILIEVO	giugno 1996
COMUNE CATASTALE	MEZZOLOMBARDO	RILEVATORE	M. TOMAZZONI
INDIRIZZO/LOCALITA'	V. S. Antonio, 4a		



SCALA

1:1000



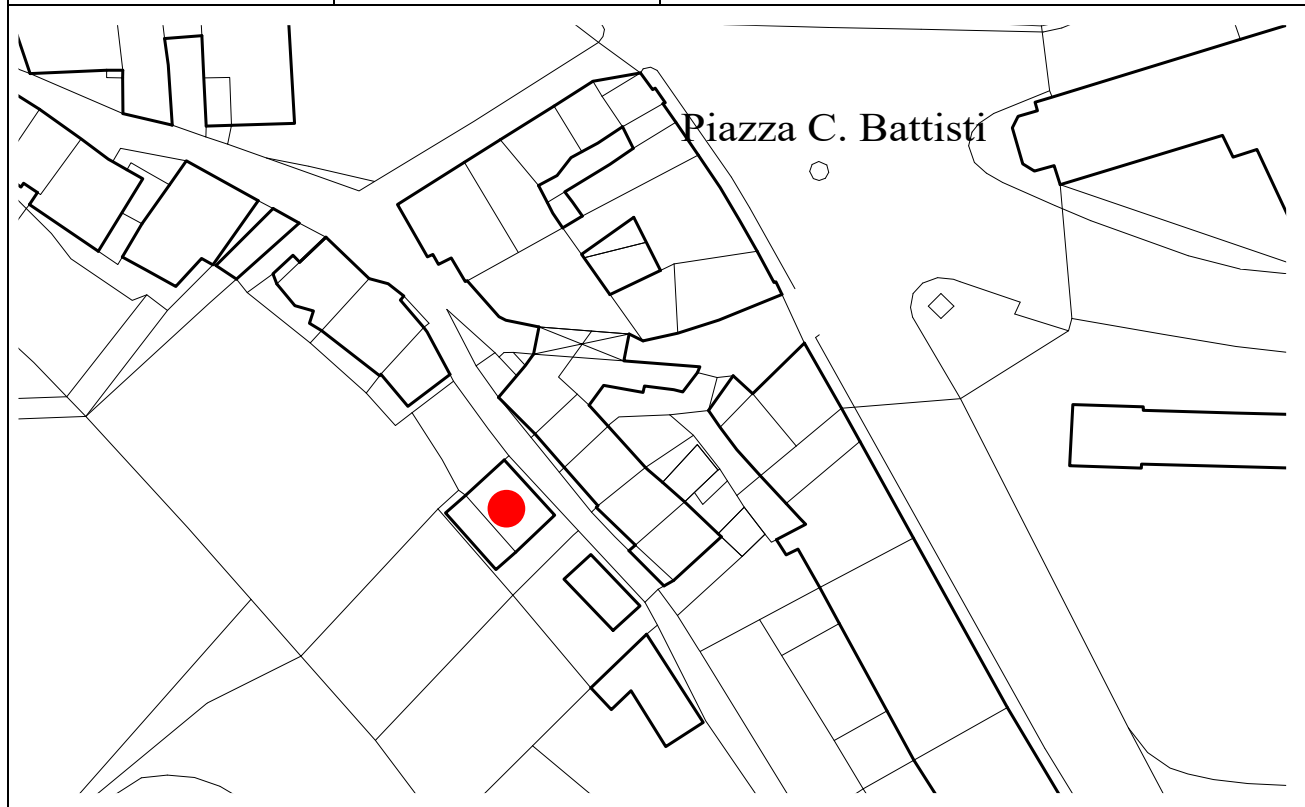
1	<b>Tipologia funzionale</b> edificio prevalentemente residenziale <table border="1"><tr><td>A</td></tr><tr><td>B</td></tr><tr><td>C</td></tr><tr><td>D</td></tr></table> baite malghe garage <table border="1"><tr><td>E</td></tr><tr><td>F</td></tr><tr><td>G</td></tr><tr><td>H</td></tr></table>			A	B	C	D	E	F	G	H					
A																
B																
C																
D																
E																
F																
G																
H																
2	<b>Epoca di costruzione</b> anteriore al 1860 <table border="1"><tr><td>8</td></tr><tr><td>6</td></tr><tr><td>4</td></tr></table> tra il 1860 e il 1939 posteriore al 1939			8	6	4										
8																
6																
4																
3	<b>Tipologia architettonica storica</b> alta definizione <table border="1"><tr><td>8</td></tr><tr><td>6</td></tr><tr><td>4</td></tr><tr><td>0</td></tr></table> media definizione bassa definizione nessuna definizione			8	6	4	0									
8																
6																
4																
0																
4	<b>Permanenza dei caratteri formali tradizionali</b> volumetrici originali <table border="1"><tr><td>2</td><td>1</td><td>0</td></tr><tr><td>2</td><td>1</td><td>0</td></tr><tr><td>2</td><td>1</td><td>0</td></tr><tr><td>2</td><td>1</td><td>0</td></tr></table> costruttivo complementari decorativi <div style="text-align: right;"><b>TOTALE</b> <table border="1"><tr><td>11</td></tr></table></div>			2	1	0	2	1	0	2	1	0	2	1	0	11
2	1	0														
2	1	0														
2	1	0														
2	1	0														
11																
5	<b>Degrado</b> nullo <table border="1"><tr><td></td></tr><tr><td></td></tr><tr><td></td></tr></table> medio elevato															
6	<b>Grado di utilizzo</b> utilizzato <table border="1"><tr><td></td></tr><tr><td></td></tr><tr><td></td></tr></table> sottoutilizzato in stato di abbandono															
7	<b>Spazi di pertinenza</b> alta qualità <table border="1"><tr><td></td></tr><tr><td></td></tr><tr><td></td></tr></table> media qualità bassa qualità															
8	<b>Vincoli legislativi</b>															
9	<b>Categoria di intervento prevista dal piano precedente</b> D ristrutturazione edilizia															
10	<b>Note</b>															
<b>PROGETTO</b>																
11	<table border="1"> <tr> <td><b>Categoria di intervento prevista</b></td> <td>R3 – Ristrutturazione edilizia</td> </tr> </table>			<b>Categoria di intervento prevista</b>	R3 – Ristrutturazione edilizia											
<b>Categoria di intervento prevista</b>	R3 – Ristrutturazione edilizia															
12	<table border="1"> <tr> <td><b>Vincoli particolari</b></td> <td>tipo di vincolo</td> <td></td> </tr> <tr> <td></td> <td>oggetto di vincolo</td> <td></td> </tr> <tr> <td></td> <td></td> <td></td> </tr> </table>			<b>Vincoli particolari</b>	tipo di vincolo			oggetto di vincolo								
<b>Vincoli particolari</b>	tipo di vincolo															
	oggetto di vincolo															
13	<table border="1"> <tr> <td><b>Categoria di intervento prevista per gli spazi di pertinenza</b></td> <td>M2 – Manutenzione straordinaria</td> </tr> <tr> <td></td> <td>R1 - Restauro</td> </tr> </table>			<b>Categoria di intervento prevista per gli spazi di pertinenza</b>	M2 – Manutenzione straordinaria		R1 - Restauro									
<b>Categoria di intervento prevista per gli spazi di pertinenza</b>	M2 – Manutenzione straordinaria															
	R1 - Restauro															

# SCHEDA

NUMERO	219	FOGLIO DI MAPPA	
COMPENSORIO	C5	N° DI PARTICELLA EDILIZIA	709
COMUNE AMMINISTRATIVO	MEZZOLOMBARDO	DATA RILIEVO	giugno 1996
COMUNE CATASTALE	MEZZOLOMBARDO	RILEVATORE	M. TOMAZZONI
INDIRIZZO/LOCALITA'	V. S. Antonio, 6		



SCALA	1:1000	
-------	--------	--





1	<b>Tipologia funzionale</b> edificio prevalentemente residenziale <table border="1"><tr><td>A</td></tr><tr><td>B</td></tr><tr><td>C</td></tr><tr><td>D</td></tr></table> baite malghe garage <table border="1"><tr><td>E</td></tr><tr><td>F</td></tr><tr><td>G</td></tr><tr><td>H</td></tr></table>			A	B	C	D	E	F	G	H					
A																
B																
C																
D																
E																
F																
G																
H																
2	<b>Epoca di costruzione</b> anteriore al 1860 <table border="1"><tr><td>8</td></tr><tr><td>6</td></tr><tr><td>4</td></tr></table> tra il 1860 e il 1939 posteriore al 1939			8	6	4										
8																
6																
4																
3	<b>Tipologia architettonica storica</b> alta definizione <table border="1"><tr><td>8</td></tr><tr><td>6</td></tr><tr><td>4</td></tr><tr><td>0</td></tr></table> media definizione bassa definizione nessuna definizione			8	6	4	0									
8																
6																
4																
0																
4	<b>Permanenza dei caratteri formali tradizionali</b> volumetrici originali <table border="1"><tr><td>2</td><td>1</td><td>0</td></tr><tr><td>2</td><td>1</td><td>0</td></tr><tr><td>2</td><td>1</td><td>0</td></tr><tr><td>2</td><td>1</td><td>0</td></tr></table> costruttivo complementari decorativi <div style="text-align: right;"><b>TOTALE</b> <table border="1"><tr><td>13</td></tr></table></div>			2	1	0	2	1	0	2	1	0	2	1	0	13
2	1	0														
2	1	0														
2	1	0														
2	1	0														
13																
5	<b>Degrado</b> nullo <table border="1"><tr><td></td></tr><tr><td></td></tr><tr><td></td></tr></table> medio elevato															
6	<b>Grado di utilizzo</b> utilizzato <table border="1"><tr><td></td></tr><tr><td></td></tr><tr><td></td></tr></table> sottoutilizzato in stato di abbandono															
7	<b>Spazi di pertinenza</b> alta qualità <table border="1"><tr><td></td></tr><tr><td></td></tr><tr><td></td></tr></table> media qualità bassa qualità															
8	<b>Vincoli legislativi</b>															
9	<b>Categoria di intervento prevista dal piano precedente</b> D ristrutturazione edilizia															
10	<b>Note</b> Manufatto accessorio senza alcun pregio aggiunto sul fronte a monte (sud-ovest)															
<b>PROGETTO</b>																
11	<table border="1"> <tr> <td><b>Categoria di intervento prevista</b></td> <td>R3 – Ristrutturazione edilizia</td> </tr> </table>			<b>Categoria di intervento prevista</b>	R3 – Ristrutturazione edilizia											
<b>Categoria di intervento prevista</b>	R3 – Ristrutturazione edilizia															
12	<table border="1"> <tr> <td><b>Vincoli particolari</b></td> <td>tipo di vincolo</td> <td>R5 – Demolizione senza ricostruzione</td> </tr> <tr> <td></td> <td>oggetto di vincolo</td> <td>Manufatto accessorio senza alcun pregio aggiunto sul fronte a monte (sud-ovest)</td> </tr> </table>			<b>Vincoli particolari</b>	tipo di vincolo	R5 – Demolizione senza ricostruzione		oggetto di vincolo	Manufatto accessorio senza alcun pregio aggiunto sul fronte a monte (sud-ovest)							
<b>Vincoli particolari</b>	tipo di vincolo	R5 – Demolizione senza ricostruzione														
	oggetto di vincolo	Manufatto accessorio senza alcun pregio aggiunto sul fronte a monte (sud-ovest)														
13	<table border="1"> <tr> <td><b>Categoria di intervento prevista per gli spazi di pertinenza</b></td> <td>R1 - Restauro</td> </tr> </table>			<b>Categoria di intervento prevista per gli spazi di pertinenza</b>	R1 - Restauro											
<b>Categoria di intervento prevista per gli spazi di pertinenza</b>	R1 - Restauro															

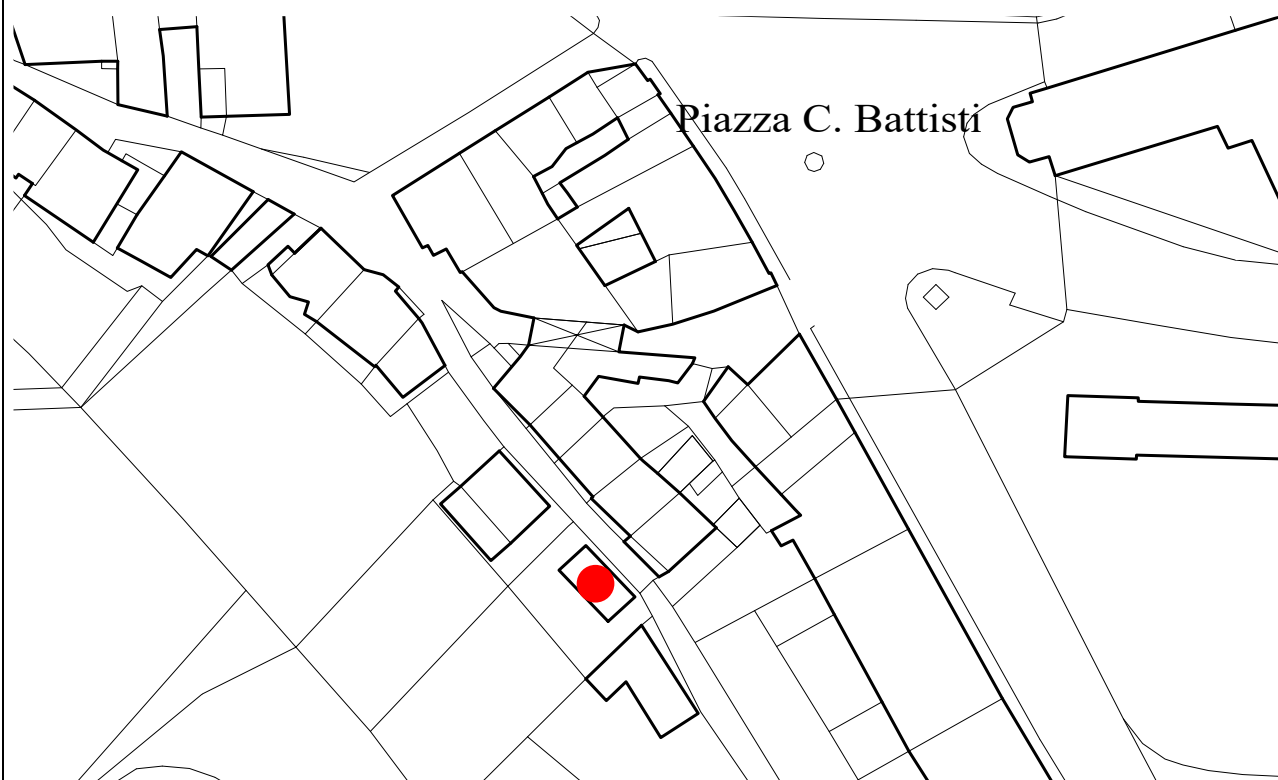
# SCHEDA

NUMERO	220	FOGLIO DI MAPPA	
COMPENSORIO	C5	N° DI PARTICELLA EDILIZIA	645
COMUNE AMMINISTRATIVO	MEZZOLOMBARDO	DATA RILIEVO	giugno 1996
COMUNE CATASTALE	MEZZOLOMBARDO	RILEVATORE	M. TOMAZZONI
INDIRIZZO/LOCALITA'	V. S. Antonio, 8a		



SCALA

1:1000



1	<b>Tipologia funzionale</b> edificio prevalentemente residenziale <table border="1"><tr><td>A</td></tr><tr><td>B</td></tr><tr><td>C</td></tr><tr><td>D</td></tr></table> baite edificio produttivo <table border="1"><tr><td>E</td></tr><tr><td>F</td></tr><tr><td>G</td></tr><tr><td>H</td></tr></table> edificio speciale stalle			A	B	C	D	E	F	G	H					
A																
B																
C																
D																
E																
F																
G																
H																
2	<b>Epoca di costruzione</b> anteriore al 1860 <table border="1"><tr><td>8</td></tr><tr><td>6</td></tr><tr><td>4</td></tr></table> tra il 1860 e il 1939 posteriore al 1939			8	6	4										
8																
6																
4																
3	<b>Tipologia architettonica storica</b> alta definizione <table border="1"><tr><td>8</td></tr><tr><td>6</td></tr><tr><td>4</td></tr><tr><td>0</td></tr></table> media definizione bassa definizione nessuna definizione			8	6	4	0									
8																
6																
4																
0																
4	<b>Permanenza dei caratteri formali tradizionali</b> volumetrici originali <table border="1"><tr><td>2</td><td>1</td><td>0</td></tr><tr><td>2</td><td>1</td><td>0</td></tr><tr><td>2</td><td>1</td><td>0</td></tr><tr><td>2</td><td>1</td><td>0</td></tr></table> costruttivo complementari decorativi <div style="text-align: right;"><b>TOTALE</b> <table border="1"><tr><td>20</td></tr></table></div>			2	1	0	2	1	0	2	1	0	2	1	0	20
2	1	0														
2	1	0														
2	1	0														
2	1	0														
20																
5	<b>Degrado</b> nullo <table border="1"><tr><td></td></tr><tr><td></td></tr><tr><td></td></tr></table> medio elevato															
6	<b>Grado di utilizzo</b> utilizzato <table border="1"><tr><td></td></tr><tr><td></td></tr><tr><td></td></tr></table> sottoutilizzato in stato di abbandono															
7	<b>Spazi di pertinenza</b> alta qualità <table border="1"><tr><td></td></tr><tr><td></td></tr><tr><td></td></tr></table> media qualità bassa qualità															
8	<b>Vincoli legislativi</b>															
9	<b>Categoria di intervento prevista dal piano precedente</b> D ristrutturazione edilizia															
10	<b>Note</b> Conserva tamponature in legno sulla parte utilizzata a fienile.															
<b>PROGETTO</b>																
11	<table border="1"> <tr> <td><b>Categoria di intervento prevista</b></td> <td>R2 – Risanamento conservativo</td> </tr> </table>			<b>Categoria di intervento prevista</b>	R2 – Risanamento conservativo											
<b>Categoria di intervento prevista</b>	R2 – Risanamento conservativo															
12	<table border="1"> <tr> <td><b>Vincoli particolari</b></td> <td>tipo di vincolo</td> <td></td> </tr> <tr> <td></td> <td>oggetto di vincolo</td> <td></td> </tr> <tr> <td></td> <td></td> <td></td> </tr> </table>			<b>Vincoli particolari</b>	tipo di vincolo			oggetto di vincolo								
<b>Vincoli particolari</b>	tipo di vincolo															
	oggetto di vincolo															
13	<table border="1"> <tr> <td><b>Categoria di intervento prevista per gli spazi di pertinenza</b></td> <td>R1 - Restauro</td> </tr> </table>			<b>Categoria di intervento prevista per gli spazi di pertinenza</b>	R1 - Restauro											
<b>Categoria di intervento prevista per gli spazi di pertinenza</b>	R1 - Restauro															

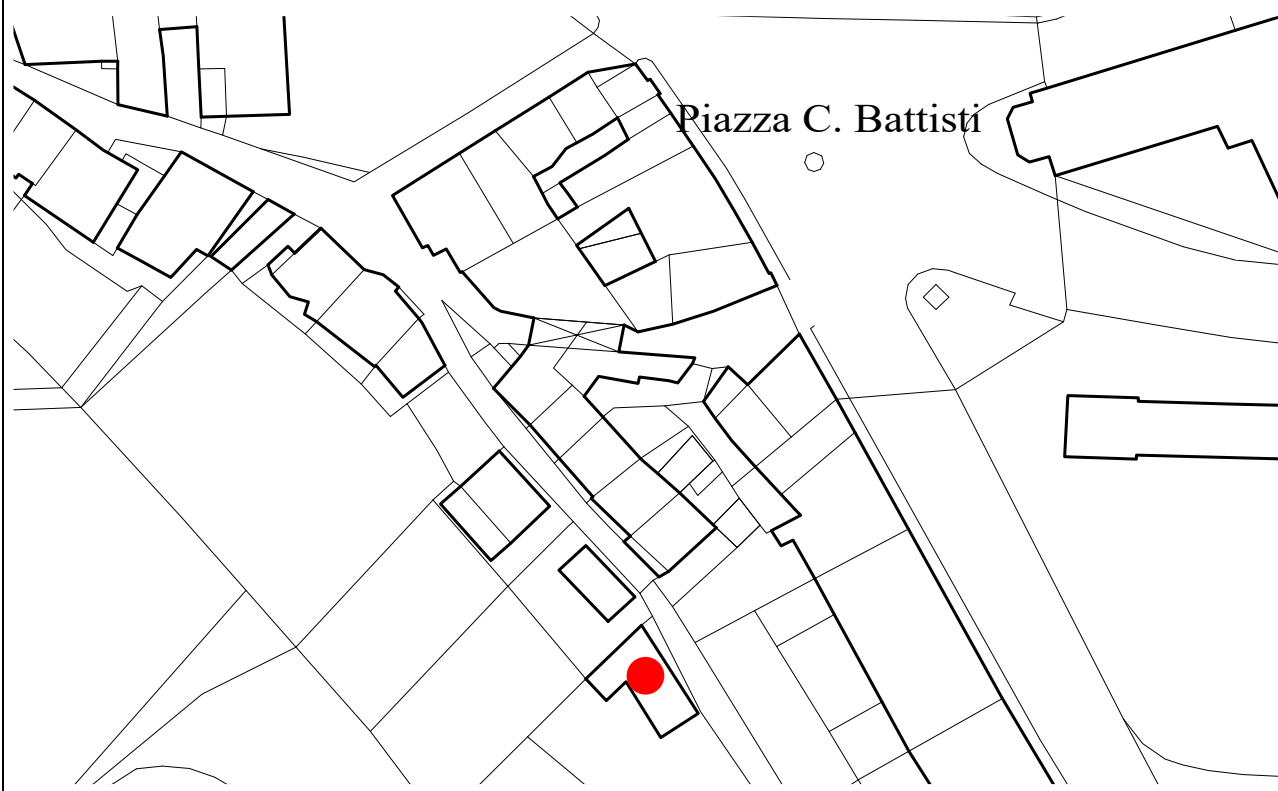
# SCHEDA

NUMERO	221	FOGLIO DI MAPPA	
COMPENSORIO	C5	N° DI PARTICELLA EDILIZIA	1060
COMUNE AMMINISTRATIVO	MEZZOLOMBARDO	DATA RILIEVO	giugno 1996
COMUNE CATASTALE	MEZZOLOMBARDO	RILEVATORE	M. TOMAZZONI
INDIRIZZO/LOCALITA'	V. S. Antonio, 8		



SCALA

1:1000



1	<b>Tipologia funzionale</b> edificio prevalentemente residenziale <table border="1"><tr><td>A</td></tr><tr><td>B</td></tr><tr><td>C</td></tr><tr><td>D</td></tr></table> baite malghe garage <table border="1"><tr><td>E</td></tr><tr><td>F</td></tr><tr><td>G</td></tr><tr><td>H</td></tr></table>			A	B	C	D	E	F	G	H					
A																
B																
C																
D																
E																
F																
G																
H																
2	<b>Epoca di costruzione</b> anteriore al 1860 <table border="1"><tr><td>8</td></tr><tr><td>6</td></tr><tr><td>4</td></tr></table> tra il 1860 e il 1939 posteriore al 1939			8	6	4										
8																
6																
4																
3	<b>Tipologia architettonica storica</b> alta definizione <table border="1"><tr><td>8</td></tr><tr><td>6</td></tr><tr><td>4</td></tr><tr><td>0</td></tr></table> media definizione bassa definizione nessuna definizione			8	6	4	0									
8																
6																
4																
0																
4	<b>Permanenza dei caratteri formali tradizionali</b> volumetrici originali <table border="1"><tr><td>2</td><td>1</td><td>0</td></tr><tr><td>2</td><td>1</td><td>0</td></tr><tr><td>2</td><td>1</td><td>0</td></tr><tr><td>2</td><td>1</td><td>0</td></tr></table> costruttivo complementari decorativi <div style="text-align: right;"><b>TOTALE</b> <table border="1"><tr><td>11</td></tr></table></div>			2	1	0	2	1	0	2	1	0	2	1	0	11
2	1	0														
2	1	0														
2	1	0														
2	1	0														
11																
5	<b>Degrado</b> nullo <table border="1"><tr><td></td></tr><tr><td></td></tr><tr><td></td></tr></table> medio elevato															
6	<b>Grado di utilizzo</b> utilizzato <table border="1"><tr><td></td></tr><tr><td></td></tr><tr><td></td></tr></table> sottoutilizzato in stato di abbandono															
7	<b>Spazi di pertinenza</b> alta qualità <table border="1"><tr><td></td></tr><tr><td></td></tr><tr><td></td></tr></table> media qualità bassa qualità															
8	<b>Vincoli legislativi</b>															
9	<b>Categoria di intervento prevista dal piano precedente</b> D ristrutturazione edilizia															
10	<b>Note</b>															
<b>PROGETTO</b>																
11	<table border="1"> <tr> <td><b>Categoria di intervento prevista</b></td> <td>R3 – Ristrutturazione edilizia</td> </tr> </table>			<b>Categoria di intervento prevista</b>	R3 – Ristrutturazione edilizia											
<b>Categoria di intervento prevista</b>	R3 – Ristrutturazione edilizia															
12	<table border="1"> <tr> <td><b>Vincoli particolari</b></td> <td>tipo di vincolo</td> <td></td> </tr> <tr> <td></td> <td>oggetto di vincolo</td> <td></td> </tr> <tr> <td></td> <td></td> <td></td> </tr> </table>			<b>Vincoli particolari</b>	tipo di vincolo			oggetto di vincolo								
<b>Vincoli particolari</b>	tipo di vincolo															
	oggetto di vincolo															
13	<table border="1"> <tr> <td><b>Categoria di intervento prevista per gli spazi di pertinenza</b></td> <td>R1 - Restauro</td> </tr> </table>			<b>Categoria di intervento prevista per gli spazi di pertinenza</b>	R1 - Restauro											
<b>Categoria di intervento prevista per gli spazi di pertinenza</b>	R1 - Restauro															

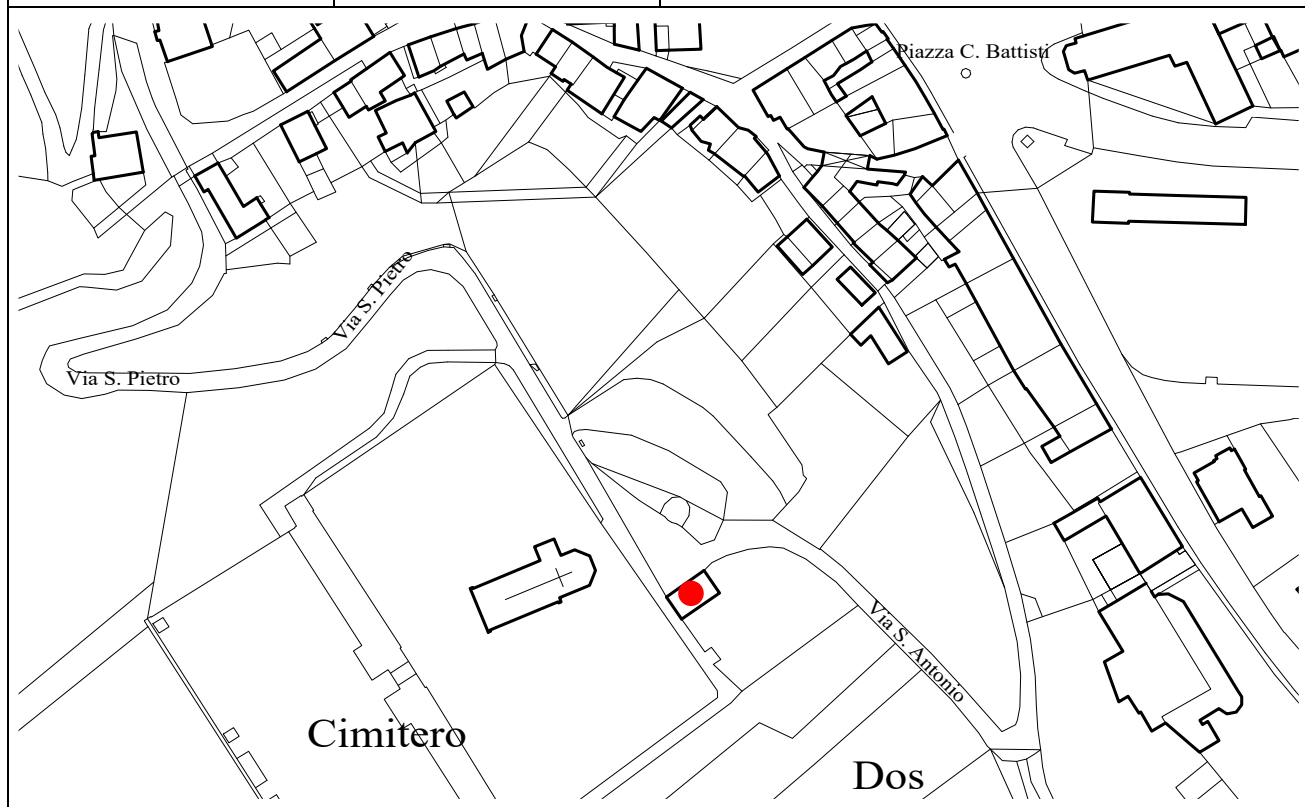
# SCHEDA

NUMERO	222	FOGLIO DI MAPPA	
COMPENSORIO	C5	N° DI PARTICELLA EDILIZIA	591
COMUNE AMMINISTRATIVO	MEZZOLOMBARDO	DATA RILIEVO	giugno 1996
COMUNE CATASTALE	MEZZOLOMBARDO	RILEVATORE	M. TOMAZZONI
INDIRIZZO/LOCALITA'	V. S. Antonio, 5		



SCALA

1:2000





1	<b>Tipologia funzionale</b> edificio prevalentemente residenziale edificio produttivo edificio speciale stalle			<div>A</div> <div>B</div> <div>C</div> <div>D</div>	baite malghe	<div>E</div> <div>F</div> <div>G</div> <div>H</div>												
2	<b>Epoca di costruzione</b>			anteriore al 1860 tra il 1860 e il 1939 posteriore al 1939		<div>8</div> <div>6</div> <div>4</div>												
3	<b>Tipologia architettonica storica</b>			alta definizione media definizione bassa definizione nessuna definizione		<div>8</div> <div>6</div> <div>4</div> <div>0</div>												
4	<b>Permanenza dei caratteri formali tradizionali</b>			volumetrici originali costruttivo complementari decorativi		<table><tr><td>2</td><td>1</td><td>0</td></tr><tr><td>2</td><td>1</td><td>0</td></tr><tr><td>2</td><td>1</td><td>0</td></tr><tr><td>2</td><td>1</td><td>0</td></tr></table> <div>TOTALE</div> <div>20</div>	2	1	0	2	1	0	2	1	0	2	1	0
2	1	0																
2	1	0																
2	1	0																
2	1	0																
5	<b>Degrado</b>			nullo medio elevato		<div></div> <div></div> <div></div>												
6	<b>Grado di utilizzo</b>			utilizzato sottoutilizzato in stato di abbandono		<div></div> <div></div> <div></div>												
7	<b>Spazi di pertinenza</b>			alta qualità media qualità bassa qualità		<div></div> <div></div> <div></div>												
8	<b>Vincoli legislativi</b> Legge 1089/39 (tutela diretta)																	
9	<b>Categoria di intervento prevista dal piano precedente</b> C.2 risanamento conservativo																	
10	<b>Note</b> Edificio canonica. Caratterizzato da aperture tipologicamente non consuete. Facciata tripartita da lesene in cemento.																	
PROGETTO																		
11	<b>Categoria di intervento prevista</b>		R2 – Risanamento conservativo															
12	<b>Vincoli particolari</b>	tipo di vincolo																
		oggetto di vincolo																
13	<b>Categoria di intervento prevista per gli spazi di pertinenza</b>			R1 - Restauro														

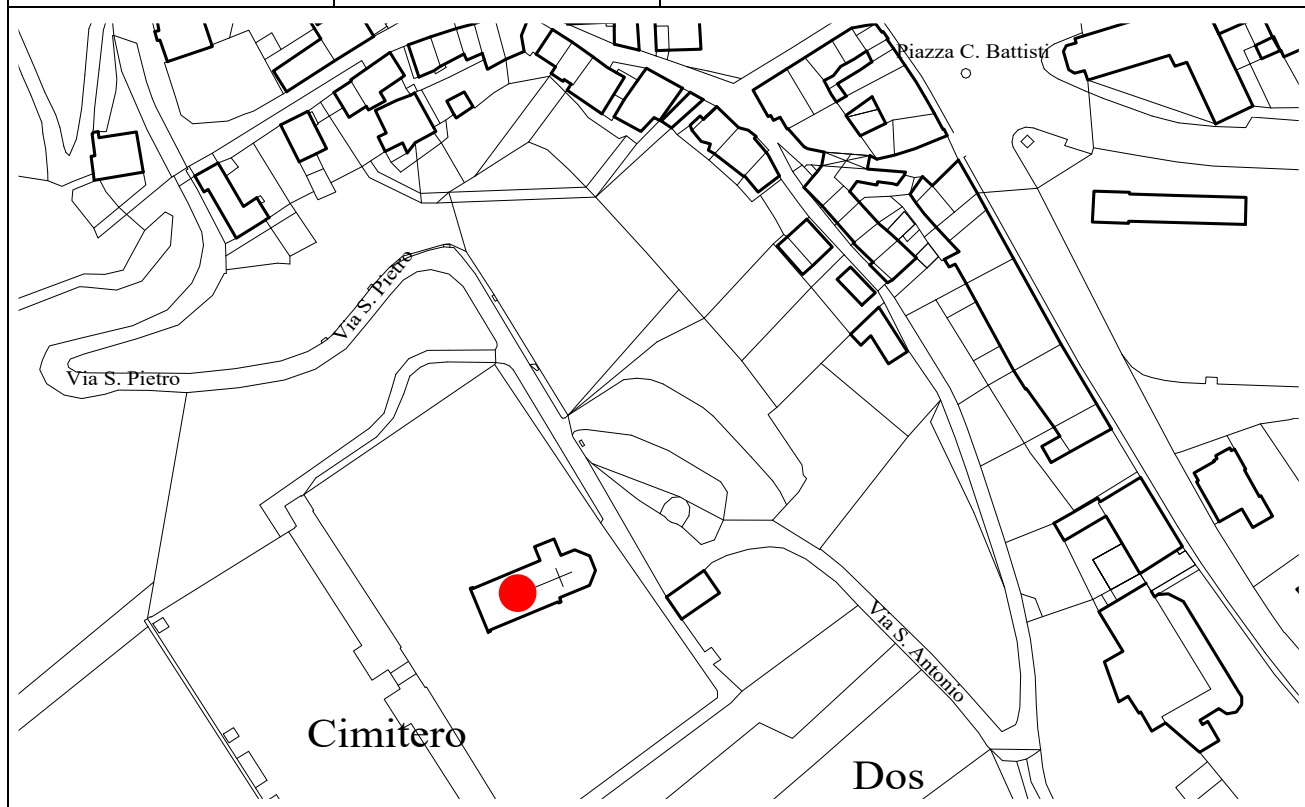
# SCHEDA

NUMERO	223	FOGLIO DI MAPPA	
COMPENSORIO	C5	N° DI PARTICELLA EDILIZIA	142
COMUNE AMMINISTRATIVO	MEZZOLOMBARDO	DATA RILIEVO	giugno 1996
COMUNE CATASTALE	MEZZOLOMBARDO	RILEVATORE	M. TOMAZZONI
INDIRIZZO/LOCALITA'	Colle S. Pietro Chiesa		



SCALA

1:2000



1	<b>Tipologia funzionale</b>					
	edificio prevalentemente residenziale	<input checked="" type="checkbox"/> A	baite			
	edificio produttivo	<input type="checkbox"/> B	malghe			
	edificio speciale	<input type="checkbox"/> C				
	stalle	<input type="checkbox"/> D				
2	<b>Epoca di costruzione</b>					
	anteriore al 1860		<input checked="" type="checkbox"/> 8			
	tra il 1860 e il 1939		<input type="checkbox"/> 6			
	posteriore al 1939		<input type="checkbox"/> 4			
3	<b>Tipologia architettonica storica</b>					
	alta definizione		<input checked="" type="checkbox"/> 8			
	media definizione		<input type="checkbox"/> 6			
	bassa definizione		<input type="checkbox"/> 4			
	nessuna definizione		<input type="checkbox"/> 0			
4	<b>Permanenza dei caratteri formali tradizionali</b>	volumetrici originali	<input type="checkbox"/> 2	<input type="checkbox"/> 1	<input type="checkbox"/> 0	
		costruttivo	<input type="checkbox"/> 2	<input type="checkbox"/> 1	<input type="checkbox"/> 0	
		complementari	<input type="checkbox"/> 2	<input type="checkbox"/> 1	<input type="checkbox"/> 0	
		decorativi	<input type="checkbox"/> 2	<input type="checkbox"/> 1	<input type="checkbox"/> 0	
		<b>TOTALE</b>			<input type="text" value="23"/>	
	5	<b>Degrado</b>				
nullo		<input type="checkbox"/>				
medio		<input checked="" type="checkbox"/>				
elevato		<input type="checkbox"/>				
6	<b>Grado di utilizzo</b>					
	utilizzato		<input type="checkbox"/>			
	sottoutilizzato		<input checked="" type="checkbox"/>			
	in stato di abbandono		<input type="checkbox"/>			
7	<b>Spazi di pertinenza</b>					
	alta qualità		<input checked="" type="checkbox"/>			
	media qualità		<input type="checkbox"/>			
	bassa qualità		<input type="checkbox"/>			
8	<b>Vincoli legislativi</b> Legge 1089/39 (tutela diretta)					
9	<b>Categoria di intervento prevista dal piano precedente</b> C.1 restauro					
10	<b>Note</b> Chiesa del cimitero, con pilastri – contrafforti ad angolo in pietra, aperture a cuspide in pietra lavorata.					
<b>PROGETTO</b>						
11	<b>Categoria di intervento prevista</b>		R1 – Restauro			
12	<b>Vincoli particolari</b>					
	tipo di vincolo					
	oggetto di vincolo					
13	<b>Categoria di intervento prevista per gli spazi di pertinenza</b>		R1 - Restauro			

# ALLEGATO SCHEDA

scheda n. 223

NUMERO	223	FOGLIO DI MAPPA	
COMPRESORIO	C5	N° DI PARTICELLA EDILIZIA	142
COMUNE AMMINISTRATIVO	MEZZOLOMBARDO	DATA RILIEVO	giugno 1996
COMUNE CATASTALE	MEZZOLOMBARDO	RILEVATORE	M. TOMAZZONI
INDIRIZZO/LOCALITA'	Colle S. Pietro Chiesa		



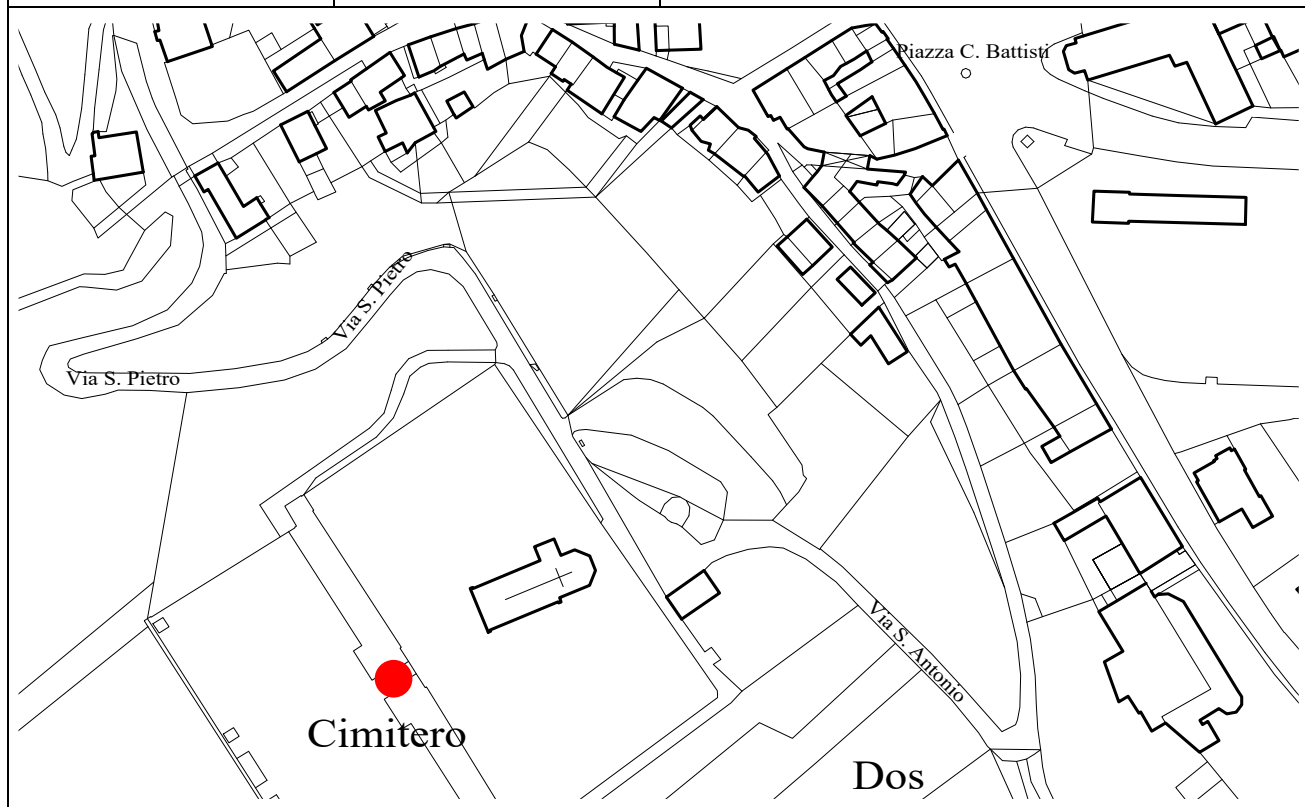
# SCHEDA

NUMERO	224	FOGLIO DI MAPPA	
COMPENSORIO	C5	N° DI PARTICELLA EDILIZIA	1161
COMUNE AMMINISTRATIVO	MEZZOLOMBARDO	DATA RILIEVO	giugno 1996
COMUNE CATASTALE	MEZZOLOMBARDO	RILEVATORE	M. TOMAZZONI
INDIRIZZO/LOCALITA'	Cimitero (Colle S. Pietro)		



SCALA

1:2000





1	<b>Tipologia funzionale</b> edificio prevalentemente residenziale edificio produttivo edificio speciale stalle			<div>A</div> <div>B</div> <div>C</div> <div>D</div>	baite malghe	<div>E</div> <div>F</div> <div>G</div> <div>H</div>												
2	<b>Epoca di costruzione</b>			anteriore al 1860 tra il 1860 e il 1939 posteriore al 1939		<div>8</div> <div>6</div> <div>4</div>												
3	<b>Tipologia architettonica storica</b>			alta definizione media definizione bassa definizione nessuna definizione		<div>8</div> <div>6</div> <div>4</div> <div>0</div>												
4	<b>Permanenza dei caratteri formali tradizionali</b>			volumetrici originali costruttivo complementari decorativi		<table><tr><td>2</td><td>1</td><td>0</td></tr><tr><td>2</td><td>1</td><td>0</td></tr><tr><td>2</td><td>1</td><td>0</td></tr><tr><td>2</td><td>1</td><td>0</td></tr></table> <div>TOTALE</div> <div>21</div>	2	1	0	2	1	0	2	1	0	2	1	0
2	1	0																
2	1	0																
2	1	0																
2	1	0																
5	<b>Degrado</b>			nullo medio elevato		<div></div> <div></div> <div></div>												
6	<b>Grado di utilizzo</b>			utilizzato sottoutilizzato in stato di abbandono		<div></div> <div></div> <div></div>												
7	<b>Spazi di pertinenza</b>			alta qualità media qualità bassa qualità		<div></div> <div></div> <div></div>												
8	<b>Vincoli legislativi</b> Legge 1089/39 (tutela diretta)																	
9	<b>Categoria di intervento prevista dal piano precedente</b> C.1 restauro																	
10	Note																	
PROGETTO																		
11	Categoria di intervento prevista		R1 - Restauro															
12	Vincoli particolari	tipo di vincolo																
		oggetto di vincolo																
13	Categoria di intervento prevista per gli spazi di pertinenza		R1 - Restauro															