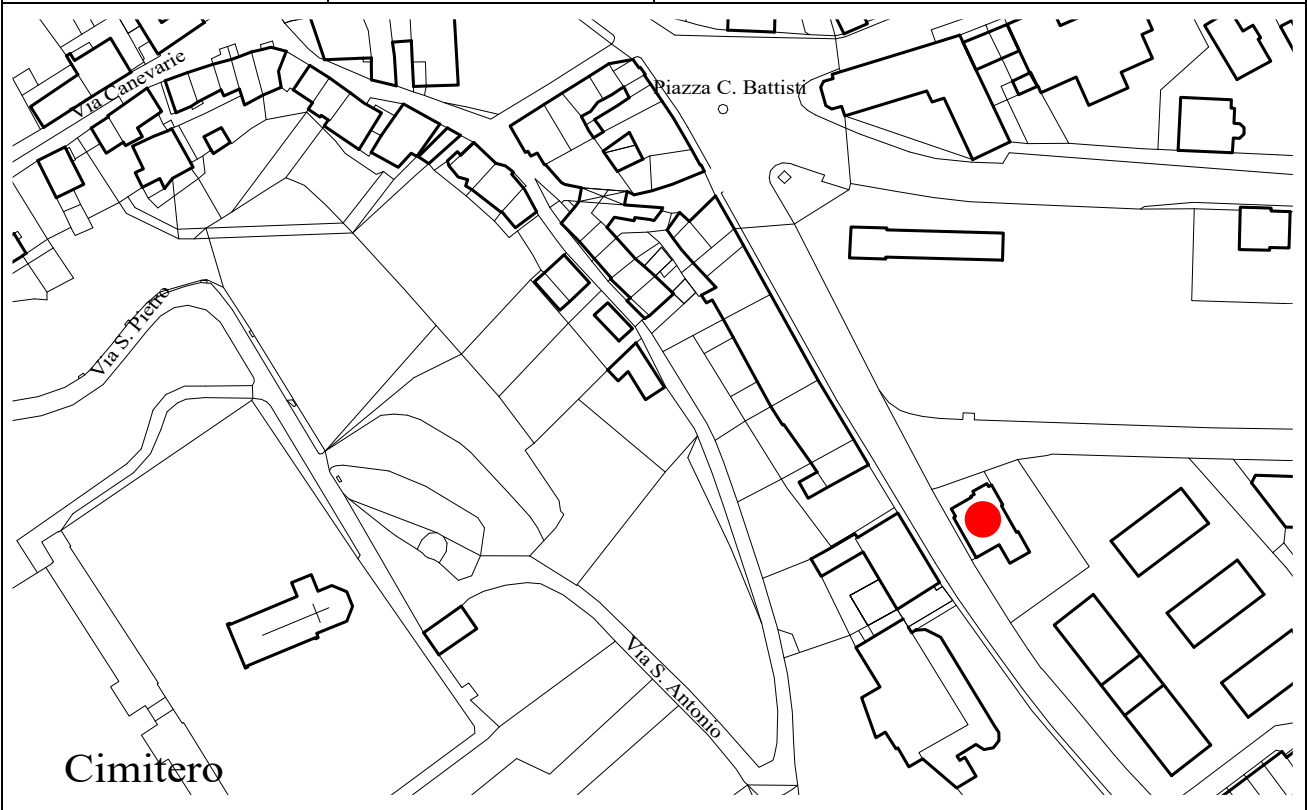


SCHEDA

NUMERO	101	FOGLIO DI MAPPA	
COMPENSORIO	C5	N° DI PARTICELLA EDILIZIA	616
COMUNE AMMINISTRATIVO	MEZZOLOMBARDO	DATA RILIEVO	giugno 1996
COMUNE CATASTALE	MEZZOLOMBARDO	RILEVATORE	M. TOMAZZONI
INDIRIZZO/LOCALITA'	v. Milano, 1/A		



SCALA	1:2000	
-------	--------	--



1	Tipologia funzionale edificio prevalentemente residenziale <table border="1"><tr><td>A</td></tr><tr><td>B</td></tr><tr><td>C</td></tr><tr><td>D</td></tr></table> baite edificio produttivo <table border="1"><tr><td>E</td></tr><tr><td>F</td></tr><tr><td>G</td></tr><tr><td>H</td></tr></table> edificio speciale stalle			A	B	C	D	E	F	G	H					
A																
B																
C																
D																
E																
F																
G																
H																
2	Epoca di costruzione anteriore al 1860 <table border="1"><tr><td>8</td></tr><tr><td>6</td></tr><tr><td>4</td></tr></table> tra il 1860 e il 1939 posteriore al 1939			8	6	4										
8																
6																
4																
3	Tipologia architettonica storica alta definizione <table border="1"><tr><td>8</td></tr><tr><td>6</td></tr><tr><td>4</td></tr><tr><td>0</td></tr></table> media definizione bassa definizione nessuna definizione			8	6	4	0									
8																
6																
4																
0																
4	Permanenza dei caratteri formali tradizionali volumetrici originali <table border="1"><tr><td>2</td><td>1</td><td>0</td></tr><tr><td>2</td><td>1</td><td>0</td></tr><tr><td>2</td><td>1</td><td>0</td></tr><tr><td>2</td><td>1</td><td>0</td></tr></table> costruttivo complementari decorativi <div style="text-align: right;">TOTALE <table border="1"><tr><td>19</td></tr></table></div>			2	1	0	2	1	0	2	1	0	2	1	0	19
2	1	0														
2	1	0														
2	1	0														
2	1	0														
19																
5	Degrado nullo <table border="1"><tr><td></td></tr><tr><td></td></tr><tr><td></td></tr></table> medio elevato															
6	Grado di utilizzo utilizzato <table border="1"><tr><td></td></tr><tr><td></td></tr><tr><td></td></tr></table> sottoutilizzato in stato di abbandono															
7	Spazi di pertinenza alta qualità <table border="1"><tr><td></td></tr><tr><td></td></tr><tr><td></td></tr></table> media qualità bassa qualità															
8	Vincoli legislativi															
9	Categoria di intervento prevista dal piano precedente C.1 restauro															
10	Note villino in stile liberty dei primi anni del '900, con aggiunta successiva di elementi forniti di apparati decorativi congrui. L'edificio è tuttavia più spoglio rispetto alla tipologia ricorrente.															
PROGETTO																
11	<table border="1"> <tr> <td>Categoria di intervento prevista</td> <td>R2 – Risanamento conservativo</td> </tr> </table>			Categoria di intervento prevista	R2 – Risanamento conservativo											
Categoria di intervento prevista	R2 – Risanamento conservativo															
12	<table border="1"> <tr> <td>Vincoli particolari</td> <td>tipo di vincolo</td> <td></td> </tr> <tr> <td></td> <td>oggetto di vincolo</td> <td></td> </tr> <tr> <td></td> <td></td> <td></td> </tr> </table>			Vincoli particolari	tipo di vincolo			oggetto di vincolo								
Vincoli particolari	tipo di vincolo															
	oggetto di vincolo															
13	<table border="1"> <tr> <td>Categoria di intervento prevista per gli spazi di pertinenza</td> <td>M1 – Manutenzione ordinaria</td> </tr> <tr> <td></td> <td>M2 – Manutenzione straordinaria</td> </tr> </table>			Categoria di intervento prevista per gli spazi di pertinenza	M1 – Manutenzione ordinaria		M2 – Manutenzione straordinaria									
Categoria di intervento prevista per gli spazi di pertinenza	M1 – Manutenzione ordinaria															
	M2 – Manutenzione straordinaria															

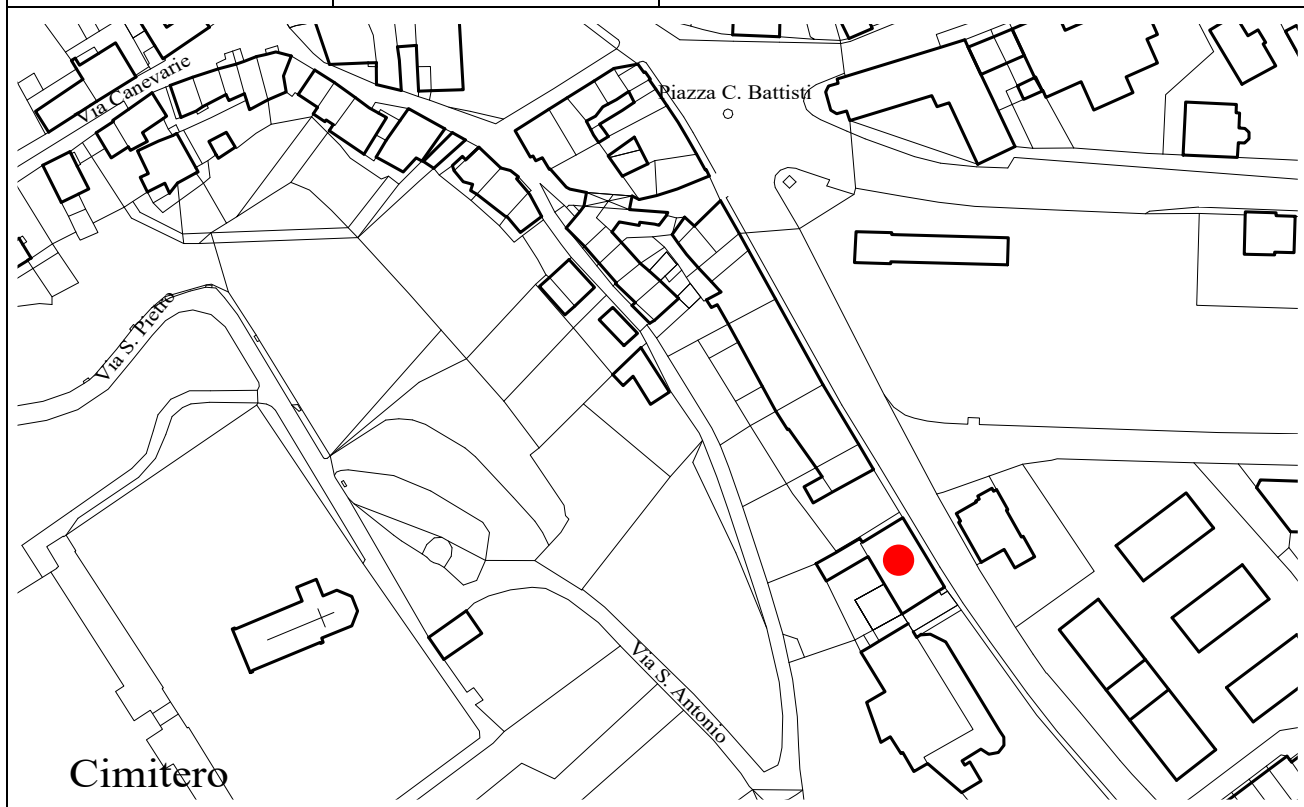
SCHEDA

NUMERO	102	FOGLIO DI MAPPA	
COMPENSORIO	C5	N° DI PARTICELLA EDILIZIA	514
COMUNE AMMINISTRATIVO	MEZZOLOMBARDO	DATA RILIEVO	giugno 1996
COMUNE CATASTALE	MEZZOLOMBARDO	RILEVATORE	M. TOMAZZONI
INDIRIZZO/LOCALITA'	v. Trento, 18A-20-22-24		



SCALA

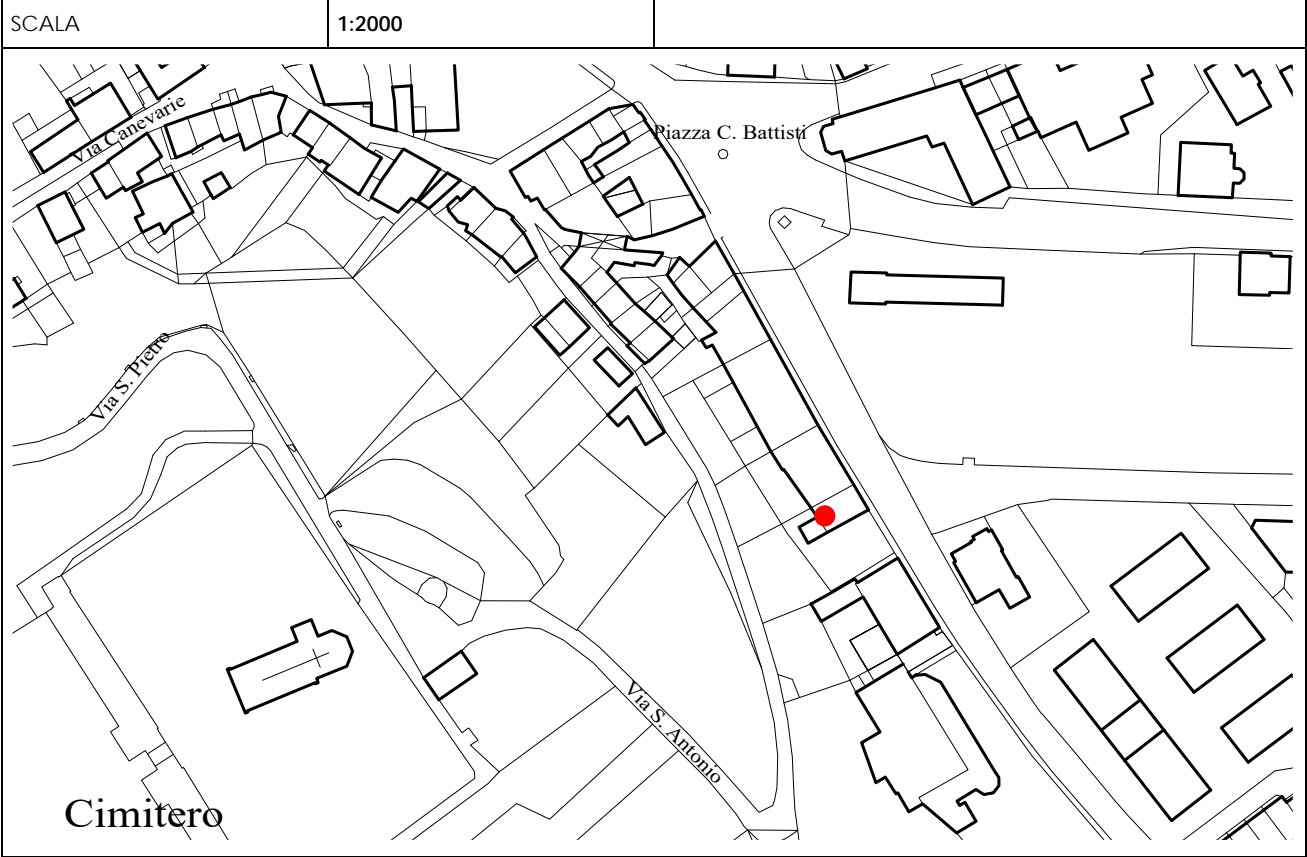
1:2000



1	Tipologia funzionale edificio prevalentemente residenziale <table border="1"><tr><td>A</td></tr><tr><td>B</td></tr><tr><td>C</td></tr><tr><td>D</td></tr></table> baite edificio produttivo <table border="1"><tr><td>E</td></tr><tr><td>F</td></tr><tr><td>G</td></tr><tr><td>H</td></tr></table> edificio speciale stalle			A	B	C	D	E	F	G	H					
A																
B																
C																
D																
E																
F																
G																
H																
2	Epoca di costruzione anteriore al 1860 <table border="1"><tr><td>8</td></tr><tr><td>6</td></tr><tr><td>4</td></tr></table> tra il 1860 e il 1939 posteriore al 1939			8	6	4										
8																
6																
4																
3	Tipologia architettonica storica alta definizione <table border="1"><tr><td>8</td></tr><tr><td>6</td></tr><tr><td>4</td></tr><tr><td>0</td></tr></table> media definizione bassa definizione nessuna definizione			8	6	4	0									
8																
6																
4																
0																
4	Permanenza dei caratteri formali tradizionali volumetrici originali <table border="1"><tr><td>2</td><td>1</td><td>0</td></tr><tr><td>2</td><td>1</td><td>0</td></tr><tr><td>2</td><td>1</td><td>0</td></tr><tr><td>2</td><td>1</td><td>0</td></tr></table> costruttivo complementari decorativi <div style="text-align: right;">TOTALE <table border="1"><tr><td>18</td></tr></table></div>			2	1	0	2	1	0	2	1	0	2	1	0	18
2	1	0														
2	1	0														
2	1	0														
2	1	0														
18																
5	Degrado nullo <table border="1"><tr><td></td></tr><tr><td></td></tr><tr><td></td></tr></table> medio elevato															
6	Grado di utilizzo utilizzato <table border="1"><tr><td></td></tr><tr><td></td></tr><tr><td></td></tr></table> sottoutilizzato in stato di abbandono															
7	Spazi di pertinenza alta qualità <table border="1"><tr><td></td></tr><tr><td></td></tr><tr><td></td></tr></table> media qualità bassa qualità															
8	Vincoli legislativi															
9	Categoria di intervento prevista dal piano precedente R2 – Risanamento conservativo R4 – Demolizione con ricostruzione															
10	Note Per i corpi di fabbrica aggiunti all'originale sul fronte ovest viene stimato un punteggio pari a 10 Per i corpi di fabbrica aggiunti all'originale sul fronte sud viene stimato un punteggio pari a 5															
PROGETTO																
11			R2 – Risanamento conservativo													
	Categoria di intervento prevista		R3 - Ristrutturazione edilizia													
12	Vincoli particolari	tipo di vincolo														
		oggetto di vincolo														
13																
	Categoria di intervento prevista per gli spazi di pertinenza		M2 – Manutenzione straordinaria													

SCHEDA

NUMERO	103	FOGLIO DI MAPPA	
COMPENSORIO	C5	N° DI PARTICELLA EDILIZIA	152/5
COMUNE AMMINISTRATIVO	MEZZOLOMBARDO	DATA RILIEVO	giugno 1996
COMUNE CATASTALE	MEZZOLOMBARDO	RILEVATORE	M. TOMAZZONI
INDIRIZZO/LOCALITA'	v. Trento, 16B-18		



1	Tipologia funzionale			
	edificio prevalentemente residenziale	A	baite	E
	edificio produttivo	B	malghe	F
	edificio speciale	C	Terziario (lavanderia)	G
	stalle	D		H
2	Epoca di costruzione			
		anteriore al 1860	8	
		tra il 1860 e il 1939	6	
		posteriore al 1939	4	
3	Tipologia architettonica storica			
		alta definizione	8	
		media definizione	6	
		bassa definizione	4	
		nessuna definizione	0	
4	Permanenza dei caratteri formali tradizionali			
		volumetrici originali	2 1 0	
		costruttivo	2 1 0	
		complementari	2 1 0	
		decorativi	2 1 0	
		TOTALE	12	
5	Degrado			
		nullo		
		medio		
		elevato		
6	Grado di utilizzo			
		utilizzato		
		sottoutilizzato		
		in stato di abbandono		
7	Spazi di pertinenza			
		alta qualità		
		media qualità		
		bassa qualità		
8	Vincoli legislativi			
9	Categoria di intervento prevista dal piano precedente D ristrutturazione edilizia			
10	Note			
PROGETTO				
11	Categoria di intervento prevista R3 – Ristrutturazione edilizia			
12	Vincoli particolari			
	tipo di vincolo			
	oggetto di vincolo			
13	Categoria di intervento prevista per gli spazi di pertinenza M2 – Manutenzione straordinaria			

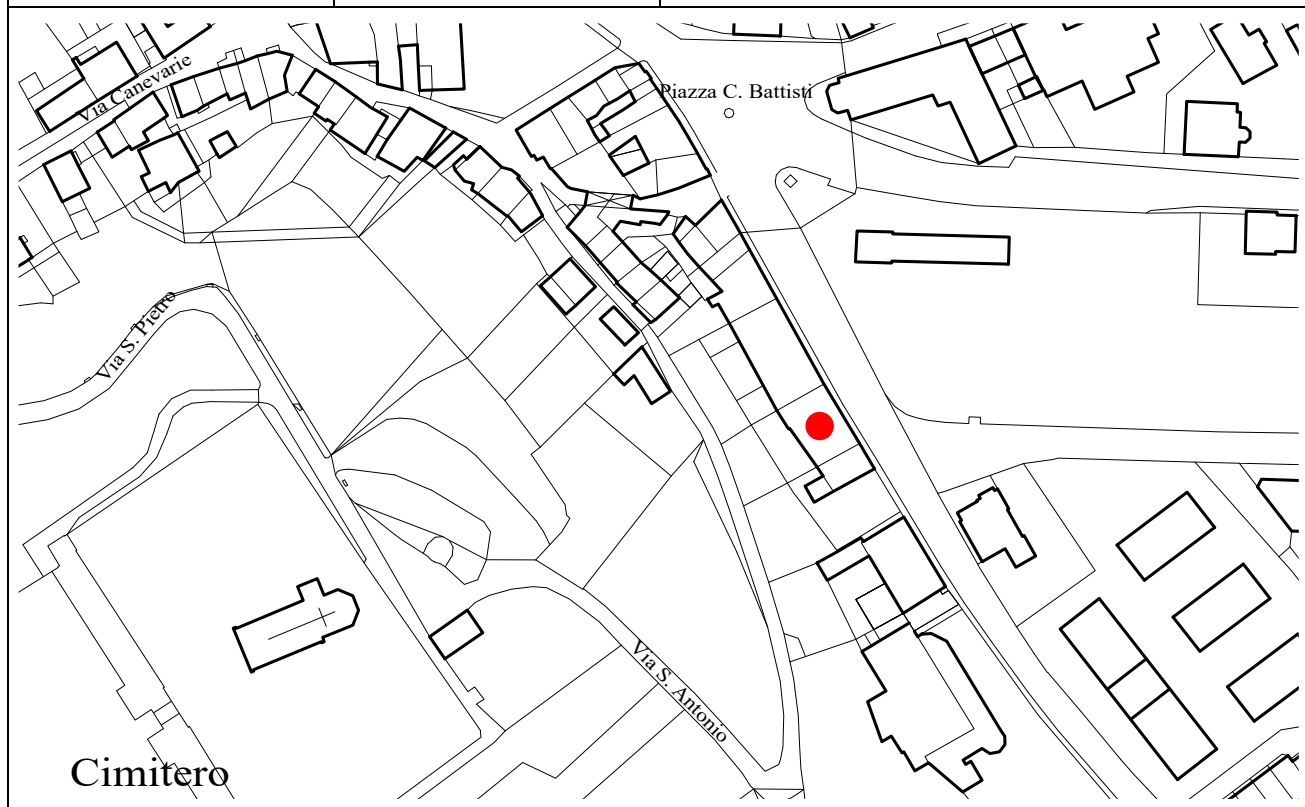
SCHEDA

NUMERO	104	FOGLIO DI MAPPA	
COMPENSORIO	C5	N° DI PARTICELLA EDILIZIA	152/6
COMUNE AMMINISTRATIVO	MEZZOLOMBARDO	DATA RILIEVO	giugno 1996
COMUNE CATASTALE	MEZZOLOMBARDO	RILEVATORE	M. TOMAZZONI
INDIRIZZO/LOCALITA'	v. Trento, 16A		



SCALA

1:2000



1	Tipologia funzionale					
	edificio prevalentemente residenziale	A	baite	E		
	edificio produttivo	B	malghe	F		
	edificio speciale	C	terziario	G		
	stalle	D		H		
2	Epoca di costruzione					
			anteriore al 1860	8		
			tra il 1860 e il 1939	6		
			posteriore al 1939	4		
3	Tipologia architettonica storica					
			alta definizione	8		
			media definizione	6		
			bassa definizione	4		
			nessuna definizione	0		
4	Permanenza dei caratteri formali tradizionali					
			volumetrici originali	2	1	0
			costruttivo	2	1	0
			complementari	2	1	0
			decorativi	2	1	0
			TOTALE	14		
5	Degrado					
			nullo			
			medio			
			elevato			
6	Grado di utilizzo					
			utilizzato			
			sottoutilizzato			
			in stato di abbandono			
7	Spazi di pertinenza					
			alta qualità			
			media qualità			
			bassa qualità			
8	Vincoli legislativi					
9	Categoria di intervento prevista dal piano precedente C.2 risanamento conservativo					
10	Note					
PROGETTO						
11	Categoria di intervento prevista		R2 – Risanamento conservativo			
12	Vincoli particolari	tipo di vincolo				
		oggetto di vincolo				
13	Categoria di intervento prevista per gli spazi di pertinenza		M2 – Manutenzione straordinaria			

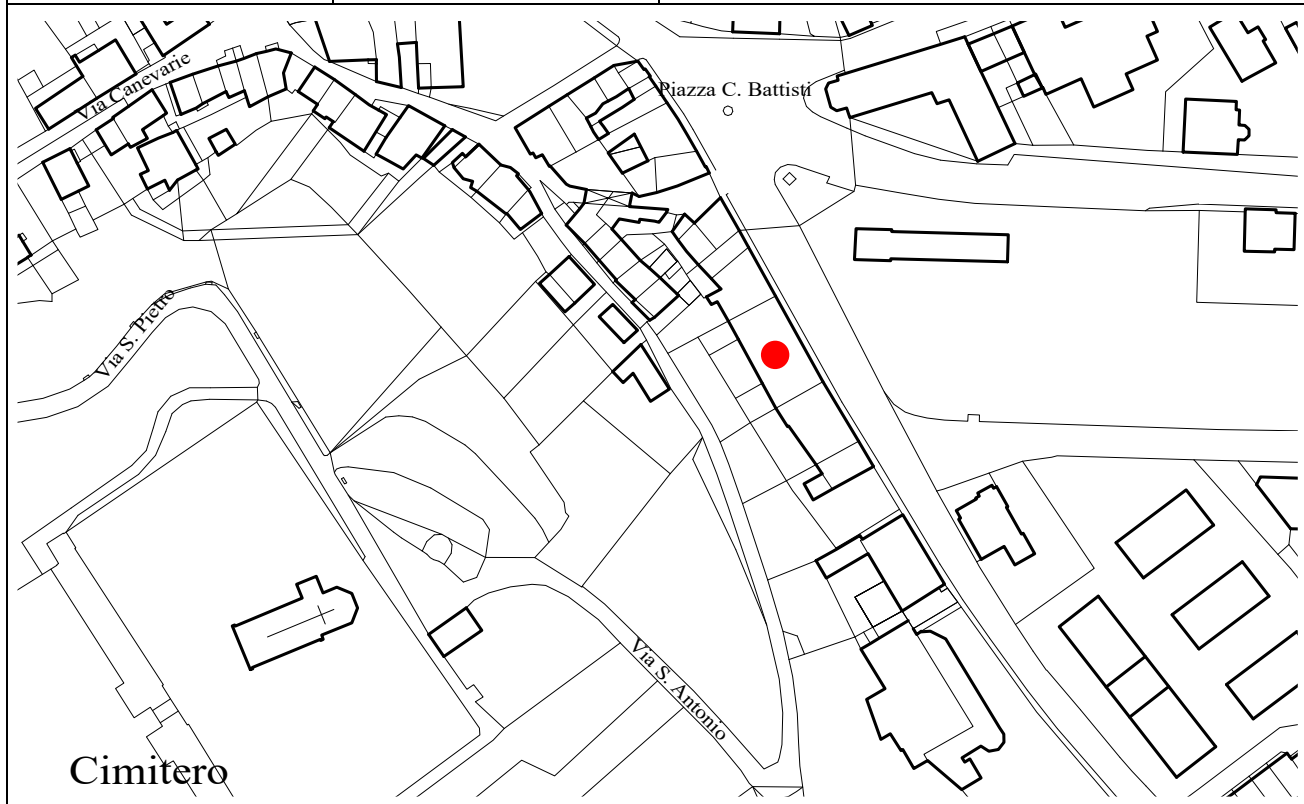
SCHEDA

NUMERO	105	FOGLIO DI MAPPA	
COMPENSORIO	C5	N° DI PARTICELLA EDILIZIA	152/3
COMUNE AMMINISTRATIVO	MEZZOLOMBARDO	DATA RILIEVO	giugno 1996
COMUNE CATASTALE	MEZZOLOMBARDO	RILEVATORE	M. TOMAZZONI
INDIRIZZO/LOCALITA'	v. Trento, 12 - 16		



SCALA

1:2000



ANALISI

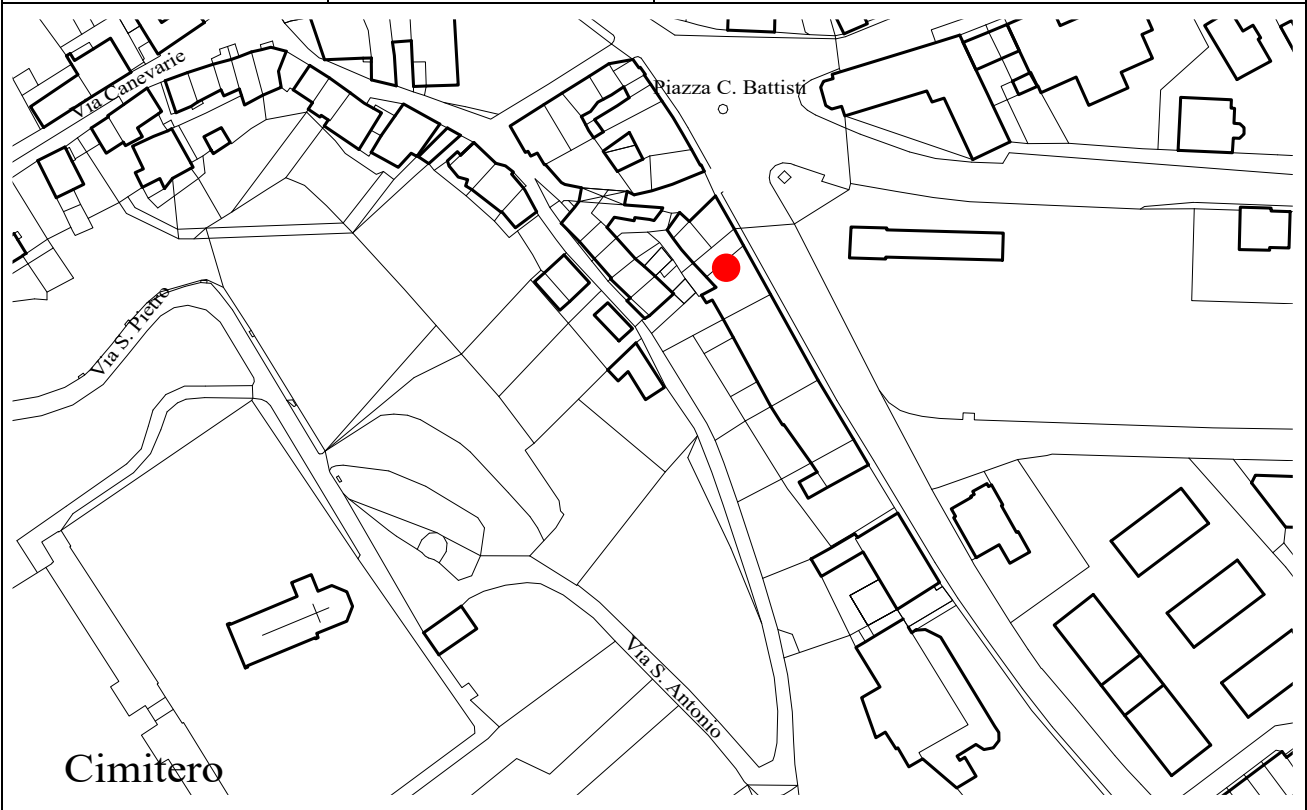
1	Tipologia funzionale			
	edificio prevalentemente residenziale	A	baite	E
	edificio produttivo	B	malghe	F
	edificio speciale	C	terziario	G
	stalle	D		H
2	Epoca di costruzione		anteriore al 1860	8
			tra il 1860 e il 1939	6
			posteriore al 1939	4
3	Tipologia architettonica storica		alta definizione	8
			media definizione	6
			bassa definizione	4
			nessuna definizione	0
4	Permanenza dei caratteri formali tradizionali		volumetrici originali	2 1 0
			costruttivo	2 1 0
			complementari	2 1 0
			decorativi	2 1 0
			TOTALE	4
5	Degrado		nullo	
			medio	
			elevato	
6	Grado di utilizzo		utilizzato	
			sottoutilizzato	
			in stato di abbandono	
7	Spazi di pertinenza		alta qualità	
			media qualità	
			bassa qualità	
8	Vincoli legislativi			
9	Categoria di intervento prevista dal piano precedente R4 – Demolizione con ricostruzione			
10	Note Edificio moderno senza definizione particolare.			
PROGETTO				
11	Categoria di intervento prevista		R3 – Ristrutturazione edilizia	
12	Vincoli particolari	tipo di vincolo		
		oggetto di vincolo		
13	Categoria di intervento prevista per gli spazi di pertinenza		M2 – Manutenzione straordinaria	

SCHEDA

NUMERO	106	FOGLIO DI MAPPA	
COMPENSORIO	C5	N° DI PARTICELLA EDILIZIA	152/1 – 152/2
COMUNE AMMINISTRATIVO	MEZZOLOMBARDO	DATA RILIEVO	giugno 1996
COMUNE CATASTALE	MEZZOLOMBARDO	RILEVATORE	M. TOMAZZONI
INDIRIZZO/LOCALITA'	v.Trento, 4-6-10		



SCALA	1:2000	
-------	--------	--



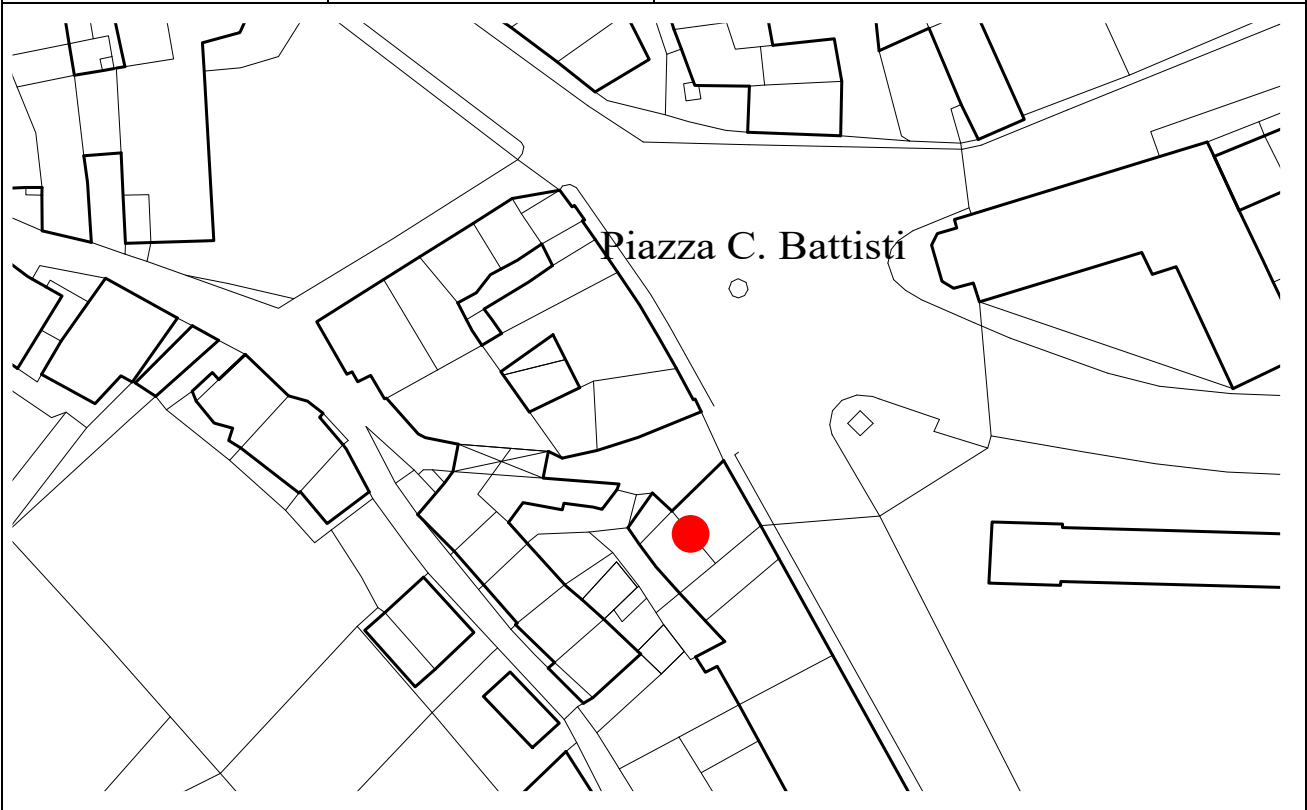
1	Tipologia funzionale edificio prevalentemente residenziale <table border="1"><tr><td>A</td></tr><tr><td>B</td></tr><tr><td>C</td></tr><tr><td>D</td></tr></table> baite malghe terziario <table border="1"><tr><td>E</td></tr><tr><td>F</td></tr><tr><td>G</td></tr><tr><td>H</td></tr></table>			A	B	C	D	E	F	G	H					
A																
B																
C																
D																
E																
F																
G																
H																
2	Epoca di costruzione anteriore al 1860 <table border="1"><tr><td>8</td></tr><tr><td>6</td></tr><tr><td>4</td></tr></table> tra il 1860 e il 1939 posteriore al 1939			8	6	4										
8																
6																
4																
3	Tipologia architettonica storica alta definizione <table border="1"><tr><td>8</td></tr><tr><td>6</td></tr><tr><td>4</td></tr><tr><td>0</td></tr></table> media definizione bassa definizione nessuna definizione			8	6	4	0									
8																
6																
4																
0																
4	Permanenza dei caratteri formali tradizionali volumetrici originali <table border="1"><tr><td>2</td><td>1</td><td>0</td></tr><tr><td>2</td><td>1</td><td>0</td></tr><tr><td>2</td><td>1</td><td>0</td></tr><tr><td>2</td><td>1</td><td>0</td></tr></table> costruttivo complementari decorativi <div style="text-align: right;">TOTALE <table border="1"><tr><td>14</td></tr></table></div>			2	1	0	2	1	0	2	1	0	2	1	0	14
2	1	0														
2	1	0														
2	1	0														
2	1	0														
14																
5	Degrado nullo <table border="1"><tr><td></td></tr><tr><td></td></tr><tr><td></td></tr></table> medio elevato															
6	Grado di utilizzo utilizzato <table border="1"><tr><td></td></tr><tr><td></td></tr><tr><td></td></tr></table> sottoutilizzato in stato di abbandono															
7	Spazi di pertinenza alta qualità <table border="1"><tr><td></td></tr><tr><td></td></tr><tr><td></td></tr></table> media qualità bassa qualità															
8	Vincoli legislativi															
9	Categoria di intervento prevista dal piano precedente C.2 risanamento conservativo															
10	Note															
PROGETTO																
11	<table border="1"> <tr> <td>Categoria di intervento prevista</td> <td>R2 – Risanamento conservativo</td> </tr> </table>			Categoria di intervento prevista	R2 – Risanamento conservativo											
Categoria di intervento prevista	R2 – Risanamento conservativo															
12	<table border="1"> <tr> <td>Vincoli particolari</td> <td>tipo di vincolo</td> <td></td> </tr> <tr> <td></td> <td>oggetto di vincolo</td> <td></td> </tr> <tr> <td></td> <td></td> <td></td> </tr> </table>			Vincoli particolari	tipo di vincolo			oggetto di vincolo								
Vincoli particolari	tipo di vincolo															
	oggetto di vincolo															
13	<table border="1"> <tr> <td>Categoria di intervento prevista per gli spazi di pertinenza</td> <td>M1 – Manutenzione ordinaria</td> </tr> </table>			Categoria di intervento prevista per gli spazi di pertinenza	M1 – Manutenzione ordinaria											
Categoria di intervento prevista per gli spazi di pertinenza	M1 – Manutenzione ordinaria															

SCHEDA

NUMERO	107	FOGLIO DI MAPPA	
COMPRESORIO	C5	N° DI PARTICELLA EDILIZIA	153 – 153/1
COMUNE AMMINISTRATIVO	MEZZOLOMBARDO	DATA RILIEVO	giugno 1996
COMUNE CATASTALE	MEZZOLOMBARDO	RILEVATORE	M. TOMAZZONI
INDIRIZZO/LOCALITA'	v.Trento, 2 – 12 A,B,C		



SCALA	1:1000	
-------	--------	--



1	Tipologia funzionale edificio prevalentemente residenziale <input checked="" type="checkbox"/> A edificio produttivo <input type="checkbox"/> B edificio speciale <input type="checkbox"/> C stalle <input type="checkbox"/> D baite malghe terziario			<input checked="" type="checkbox"/> E <input type="checkbox"/> F <input type="checkbox"/> G <input type="checkbox"/> H								
2	Epoca di costruzione anteriore al 1860 <input checked="" type="checkbox"/> 8 tra il 1860 e il 1939 <input type="checkbox"/> 6 posteriore al 1939 <input type="checkbox"/> 4											
3	Tipologia architettonica storica alta definizione <input checked="" type="checkbox"/> 8 media definizione <input type="checkbox"/> 6 bassa definizione <input type="checkbox"/> 4 nessuna definizione <input type="checkbox"/> 0											
4	Permanenza dei caratteri formali tradizionali volumetrici originali <input type="checkbox"/> 2 <input checked="" type="checkbox"/> 1 <input type="checkbox"/> 0 costruttivo <input type="checkbox"/> 2 <input checked="" type="checkbox"/> 1 <input type="checkbox"/> 0 complementari <input type="checkbox"/> 2 <input checked="" type="checkbox"/> 1 <input type="checkbox"/> 0 decorativi <input type="checkbox"/> 2 <input checked="" type="checkbox"/> 1 <input type="checkbox"/> 0 <div style="text-align: right;">TOTALE <input type="text" value="18"/></div>											
5	Degrado nullo <input type="checkbox"/> medio <input checked="" type="checkbox"/> elevato <input type="checkbox"/>											
6	Grado di utilizzo utilizzato <input checked="" type="checkbox"/> sottoutilizzato <input type="checkbox"/> in stato di abbandono <input type="checkbox"/>											
7	Spazi di pertinenza alta qualità <input type="checkbox"/> media qualità <input type="checkbox"/> bassa qualità <input checked="" type="checkbox"/>											
8	Vincoli legislativi											
9	Categoria di intervento prevista dal piano precedente C.2 risanamento conservativo – D ristrutturazione edilizia											
10	Note											
PROGETTO												
11	<table border="1"> <tr> <td>Categoria di intervento prevista</td> <td>R2 – Risanamento conservativo</td> </tr> <tr> <td></td> <td>R3 – Ristrutturazione edilizia</td> </tr> </table>			Categoria di intervento prevista	R2 – Risanamento conservativo		R3 – Ristrutturazione edilizia					
Categoria di intervento prevista	R2 – Risanamento conservativo											
	R3 – Ristrutturazione edilizia											
12	<table border="1"> <tr> <td>Vincoli particolari</td> <td>tipo di vincolo</td> <td>R2</td> </tr> <tr> <td></td> <td>oggetto di vincolo</td> <td>Prospetti est e nord</td> </tr> <tr> <td></td> <td></td> <td></td> </tr> </table>			Vincoli particolari	tipo di vincolo	R2		oggetto di vincolo	Prospetti est e nord			
Vincoli particolari	tipo di vincolo	R2										
	oggetto di vincolo	Prospetti est e nord										
13	<table border="1"> <tr> <td>Categoria di intervento prevista per gli spazi di pertinenza</td> <td>M1 – Manutenzione ordinaria</td> </tr> <tr> <td></td> <td></td> </tr> </table>			Categoria di intervento prevista per gli spazi di pertinenza	M1 – Manutenzione ordinaria							
Categoria di intervento prevista per gli spazi di pertinenza	M1 – Manutenzione ordinaria											

SCHEDA

NUMERO	108	FOGLIO DI MAPPA	
COMPENSORIO	C5	N° DI PARTICELLA EDILIZIA	156
COMUNE AMMINISTRATIVO	MEZZOLOMBARDO	DATA RILIEVO	giugno 1996
COMUNE CATASTALE	MEZZOLOMBARDO	RILEVATORE	M. TOMAZZONI
INDIRIZZO/LOCALITA'	p.zza C. Battisti, 18 - 19		



SCALA

1:1000



1	<div>Tipologia funzionale</div> <div><div>edificio prevalentemente residenziale</div><div>edificio produttivo</div><div>edificio speciale</div><div>stalle</div></div> <div><div>A</div><div>B</div><div>C</div><div>D</div></div> <div><div>baite</div><div>malghe</div></div> <div><div>E</div><div>F</div><div>G</div><div>H</div></div>		
2	<div>Epoca di costruzione</div> <div><div>anteriore al 1860</div><div>tra il 1860 e il 1939</div><div>posteriore al 1939</div></div> <div><div>8</div><div>6</div><div>4</div></div>		
3	<div>Tipologia architettonica storica</div> <div><div>alta definizione</div><div>media definizione</div><div>bassa definizione</div><div>nessuna definizione</div></div> <div><div>8</div><div>6</div><div>4</div><div>0</div></div>		
4	<div>Permanenza dei caratteri formali tradizionali</div> <div><div>volumetrici originali</div><div>costruttivo</div><div>complementari</div><div>decorativi</div></div> <div><div><div>2</div><div>1</div><div>0</div></div><div><div>2</div><div>1</div><div>0</div></div><div><div>2</div><div>1</div><div>0</div></div><div><div>2</div><div>1</div><div>0</div></div></div> <div><div>TOTALE</div><div>20</div></div>		
5	<div>Degrado</div> <div><div>nullo</div><div>medio</div><div>elevato</div></div> <div><div></div><div></div><div></div></div>		
6	<div>Grado di utilizzo</div> <div><div>utilizzato</div><div>sottoutilizzato</div><div>in stato di abbandono</div></div> <div><div></div><div></div><div></div></div>		
7	<div>Spazi di pertinenza</div> <div><div>alta qualità</div><div>media qualità</div><div>bassa qualità</div></div> <div><div></div><div></div><div></div></div>		
8	Vincoli legislativi		
9	Categoria di intervento prevista dal piano precedente C.2 risanamento conservativo		
10	Note		
PROGETTO			
11	<div><div>Categoria di intervento prevista</div><div>R2 – Risanamento conservativo</div></div>		
12	<div><div>Vincoli particolari</div><div><div>tipo di vincolo</div><div>oggetto di vincolo</div></div></div>		
13	<div><div>Categoria di intervento prevista per gli spazi di pertinenza</div><div>M1 – Manutenzione ordinaria</div></div>		

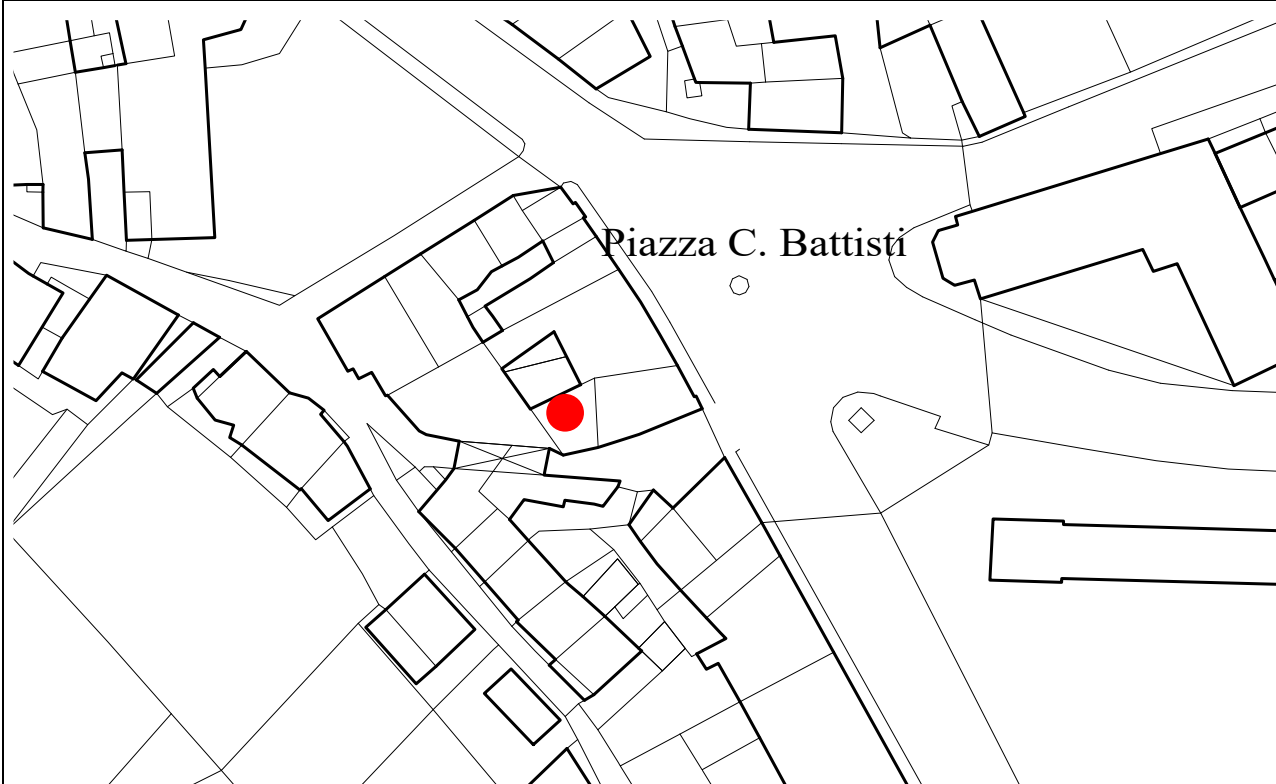
SCHEDA

NUMERO	109	FOGLIO DI MAPPA	
COMPENSORIO	C5	N° DI PARTICELLA EDILIZIA	157
COMUNE AMMINISTRATIVO	MEZZOLOMBARDO	DATA RILIEVO	giugno 1996
COMUNE CATASTALE	MEZZOLOMBARDO	RILEVATORE	M. TOMAZZONI
INDIRIZZO/LOCALITA'	P.zza C. Battisti, 9		



SCALA

1:1000



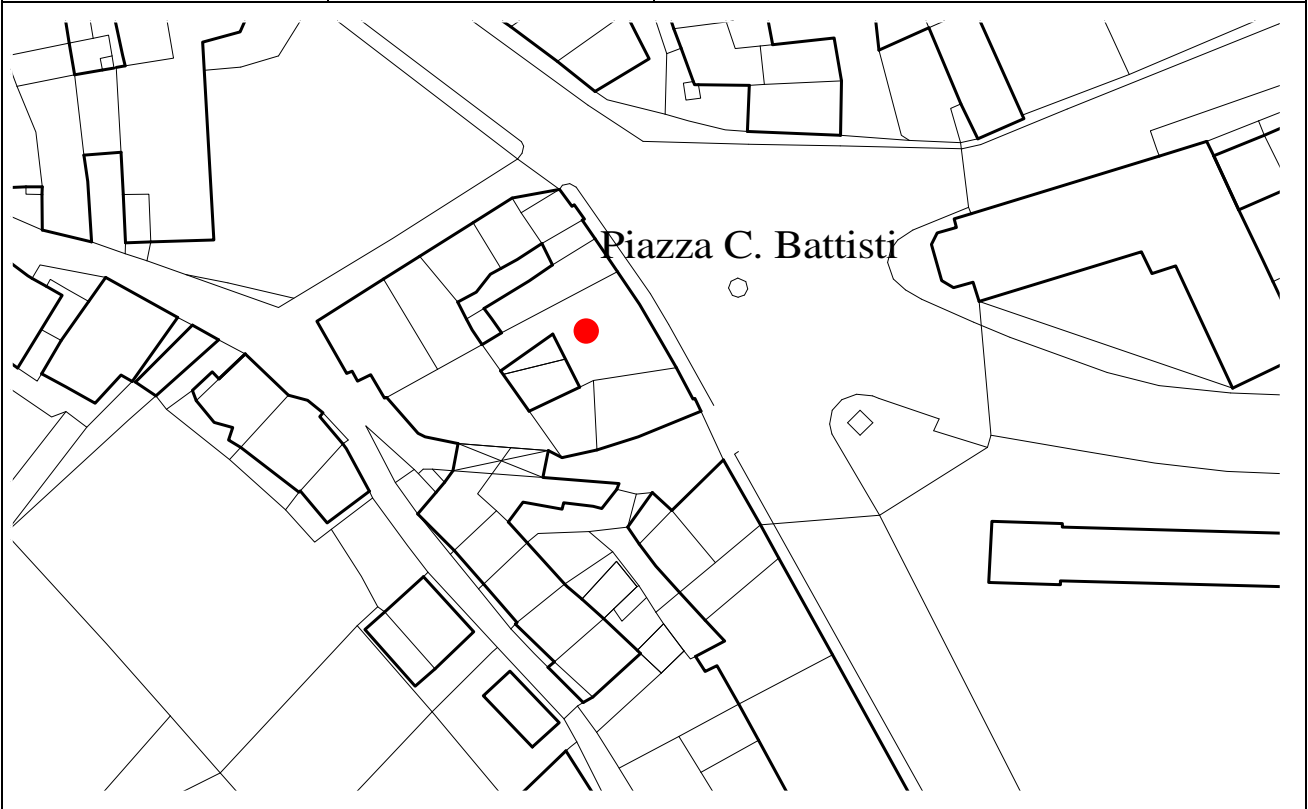
1	Tipologia funzionale edificio prevalentemente residenziale <input checked="" type="checkbox"/> A edificio produttivo <input type="checkbox"/> B edificio speciale <input type="checkbox"/> C stalle <input type="checkbox"/> D			baite malghe	<input checked="" type="checkbox"/> E <input type="checkbox"/> F <input type="checkbox"/> G <input type="checkbox"/> H
2	Epoca di costruzione anteriore al 1860 <input checked="" type="checkbox"/> 8 tra il 1860 e il 1939 <input type="checkbox"/> 6 posteriore al 1939 <input type="checkbox"/> 4				
3	Tipologia architettonica storica alta definizione <input checked="" type="checkbox"/> 8 media definizione <input type="checkbox"/> 6 bassa definizione <input type="checkbox"/> 4 nessuna definizione <input type="checkbox"/> 0				
4	Permanenza dei caratteri formali tradizionali volumetrici originali <input checked="" type="checkbox"/> 2 <input checked="" type="checkbox"/> 1 <input checked="" type="checkbox"/> 0 costruttivo <input checked="" type="checkbox"/> 2 <input checked="" type="checkbox"/> 1 <input checked="" type="checkbox"/> 0 complementari <input checked="" type="checkbox"/> 2 <input checked="" type="checkbox"/> 1 <input checked="" type="checkbox"/> 0 decorativi <input checked="" type="checkbox"/> 2 <input checked="" type="checkbox"/> 1 <input checked="" type="checkbox"/> 0 <div style="text-align: right;">TOTALE</div>			<div style="border: 1px solid black; padding: 2px; display: inline-block;">19</div>	
5	Degrado nullo <input checked="" type="checkbox"/> medio <input type="checkbox"/> elevato <input type="checkbox"/>				
6	Grado di utilizzo utilizzato <input type="checkbox"/> sottoutilizzato <input checked="" type="checkbox"/> in stato di abbandono <input type="checkbox"/>				
7	Spazi di pertinenza alta qualità <input type="checkbox"/> media qualità <input type="checkbox"/> bassa qualità <input checked="" type="checkbox"/>				
8	Vincoli legislativi				
9	Categoria di intervento prevista dal piano precedente C.2 risanamento conservativo				
10	Note Al piano terra permane un portone con arco e chiave in pietra				
PROGETTO					
11	Categoria di intervento prevista		R2 – Risanamento conservativo		
12	Vincoli particolari	tipo di vincolo oggetto di vincolo			
13	Categoria di intervento prevista per gli spazi di pertinenza		M1 – Manutenzione ordinaria		

SCHEDA

NUMERO	110	FOGLIO DI MAPPA	
COMPENSORIO	C5	N° DI PARTICELLA EDILIZIA	159/1
COMUNE AMMINISTRATIVO	MEZZOLOMBARDO	DATA RILIEVO	giugno 1996
COMUNE CATASTALE	MEZZOLOMBARDO	RILEVATORE	M. TOMAZZONI
INDIRIZZO/LOCALITA'	p.zza C. Battisti, 20-21		



SCALA	1:1000	
-------	--------	--



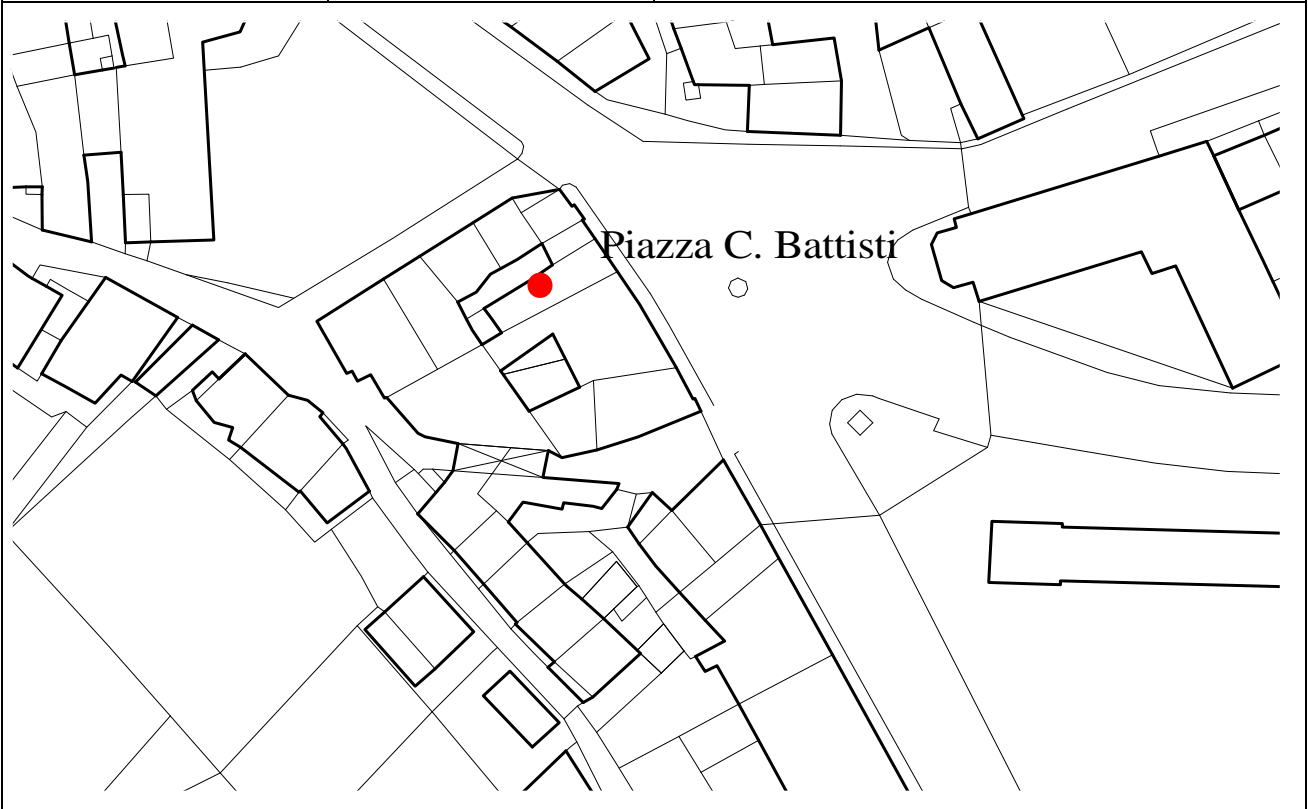
1	Tipologia funzionale			
	edificio prevalentemente residenziale	<input type="checkbox"/>	baite	<input type="checkbox"/>
	edificio produttivo	<input type="checkbox"/>	malghe	<input type="checkbox"/>
	edificio speciale	<input type="checkbox"/>		<input type="checkbox"/>
	stalle	<input type="checkbox"/>		<input type="checkbox"/>
2	Epoca di costruzione			
	anteriore al 1860		<input type="checkbox"/>	
	tra il 1860 e il 1939		<input type="checkbox"/>	
	posteriore al 1939		<input type="checkbox"/>	
3	Tipologia architettonica storica			
	alta definizione		<input type="checkbox"/>	
	media definizione		<input type="checkbox"/>	
	bassa definizione		<input type="checkbox"/>	
	nessuna definizione		<input type="checkbox"/>	
4	Permanenza dei caratteri formali tradizionali			
	volumetrici originali	<input type="checkbox"/>	<input type="checkbox"/>	<input type="checkbox"/>
	costruttivo	<input type="checkbox"/>	<input type="checkbox"/>	<input type="checkbox"/>
	complementari	<input type="checkbox"/>	<input type="checkbox"/>	<input type="checkbox"/>
	decorativi	<input type="checkbox"/>	<input type="checkbox"/>	<input type="checkbox"/>
	TOTALE		20	
5	Degrado	nullo	<input type="checkbox"/>	
		medio	<input type="checkbox"/>	
		elevato	<input type="checkbox"/>	
6	Grado di utilizzo	utilizzato	<input type="checkbox"/>	
		sottoutilizzato	<input type="checkbox"/>	
		in stato di abbandono	<input type="checkbox"/>	
7	Spazi di pertinenza	alta qualità	<input type="checkbox"/>	
		media qualità	<input type="checkbox"/>	
		bassa qualità	<input type="checkbox"/>	
8	Vincoli legislativi			
9	Categoria di intervento prevista dal piano precedente C.2 risanamento conservativo			
10	Note	Al piano terra permane la presenza di portone con arco e chiave in pietra che consente l'accesso al cortile interno.		
PROGETTO				
11	Categoria di intervento prevista		R2 – Risanamento conservativo	
12	Vincoli particolari	tipo di vincolo	Non è ammessa la sopraelevazione di cui all'art. 105 della L.P. 4 agosto 2015, n.15.	
		oggetto di vincolo		
13	Categoria di intervento prevista per gli spazi di pertinenza		M2 - Manutenzione straordinaria	
			R1 – Restauro corte interna	

SCHEDA

NUMERO	111	FOGLIO DI MAPPA
COMPENSORIO	C5	N° DI PARTICELLA EDILIZIA 159/2
COMUNE AMMINISTRATIVO	MEZZOLOMBARDO	DATA RILIEVO giugno 1996
COMUNE CATASTALE	MEZZOLOMBARDO	RILEVATORE M. TOMAZZONI
INDIRIZZO/LOCALITA'	p.zza C. Battisti, 22	



SCALA	1:1000
-------	--------



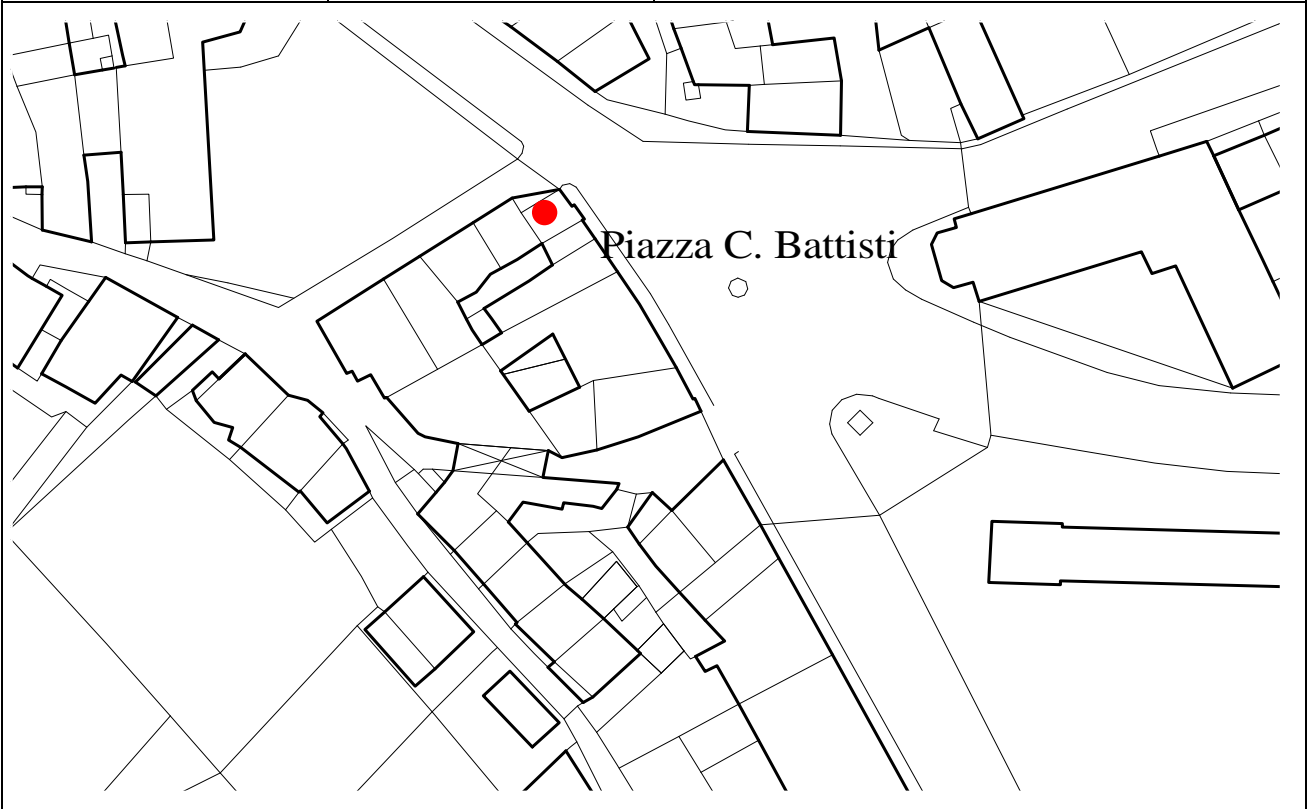
1	Tipologia funzionale			
	edificio prevalentemente residenziale	<input type="checkbox"/>	baite	<input type="checkbox"/>
	edificio produttivo	<input type="checkbox"/>	malghe	<input type="checkbox"/>
	edificio speciale	<input type="checkbox"/>		<input type="checkbox"/>
	stalle	<input type="checkbox"/>		<input type="checkbox"/>
2	Epoca di costruzione			
	anteriore al 1860		<input type="checkbox"/>	
	tra il 1860 e il 1939		<input type="checkbox"/>	
	posteriore al 1939		<input type="checkbox"/>	
3	Tipologia architettonica storica			
	alta definizione		<input type="checkbox"/>	
	media definizione		<input type="checkbox"/>	
	bassa definizione		<input type="checkbox"/>	
	nessuna definizione		<input type="checkbox"/>	
4	Permanenza dei caratteri formali tradizionali			
	volumetrici originali	<input type="checkbox"/>	<input type="checkbox"/>	<input type="checkbox"/>
	costruttivo	<input type="checkbox"/>	<input type="checkbox"/>	<input type="checkbox"/>
	complementari	<input type="checkbox"/>	<input type="checkbox"/>	<input type="checkbox"/>
	decorativi	<input type="checkbox"/>	<input type="checkbox"/>	<input type="checkbox"/>
	TOTALE		<input type="text" value="19"/>	
5	Degrado			
	nullo		<input type="checkbox"/>	
	medio		<input type="checkbox"/>	
	elevato		<input type="checkbox"/>	
6	Grado di utilizzo			
	utilizzato		<input type="checkbox"/>	
	sottoutilizzato		<input type="checkbox"/>	
	in stato di abbandono		<input type="checkbox"/>	
7	Spazi di pertinenza			
	alta qualità		<input type="checkbox"/>	
	media qualità		<input type="checkbox"/>	
	bassa qualità		<input type="checkbox"/>	
8	Vincoli legislativi			
9	Categoria di intervento prevista dal piano precedente C.2 risanamento conservativo			
10	Note	Il fronte sulla corte interna presenta segni di una ristrutturazione in discordanza formale con l'edificio originario.		
PROGETTO				
11	Categoria di intervento prevista		R2 – Risanamento conservativo	
			R3 – Ristrutturazione edilizia – Fronte sulla corte interna	
12	Vincoli particolari	tipo di vincolo	Non è ammessa la sopraelevazione di cui all'art. 105 della L.P. 4 agosto 2015, n.15.	
		oggetto di vincolo		
13	Categoria di intervento prevista per gli spazi di pertinenza		M2 – Manutenzione straordinaria	
			R1 – Restauro corte interna	

SCHEDA

NUMERO	112	FOGLIO DI MAPPA	
COMPENSORIO	C5	N° DI PARTICELLA EDILIZIA	159/3 - 161
COMUNE AMMINISTRATIVO	MEZZOLOMBARDO	DATA RILIEVO	giugno 1996
COMUNE CATASTALE	MEZZOLOMBARDO	RILEVATORE	M. TOMAZZONI
INDIRIZZO/LOCALITA'	p.zza C. Battisti		



SCALA	1:1000	
-------	--------	--



1	Tipologia funzionale			
	edificio prevalentemente residenziale	<div>A</div>	baite	<div>E</div>
	edificio produttivo	<div>B</div>	malghe	<div>F</div>
	edificio speciale	<div>C</div>		<div>G</div>
	stalle	<div>D</div>		<div>H</div>
2	Epoca di costruzione			
	anteriore al 1860		<div>8</div>	
	tra il 1860 e il 1939		<div>6</div>	
	posteriore al 1939		<div>4</div>	
3	Tipologia architettonica storica			
	alta definizione		<div>8</div>	
	media definizione		<div>6</div>	
	bassa definizione		<div>4</div>	
	nessuna definizione	<div>0</div>		
4	Permanenza dei caratteri formali tradizionali	volumetrici originali	<div>2</div> <div>1</div> <div>0</div>	
		costruttivo	<div>2</div> <div>1</div> <div>0</div>	
		complementari	<div>2</div> <div>1</div> <div>0</div>	
		decorativi	<div>2</div> <div>1</div> <div>0</div>	
		TOTALE	<div>20</div>	
5	Degrado	nullo	<div></div>	
		medio	<div></div>	
		elevato	<div></div>	
6	Grado di utilizzo	utilizzato	<div></div>	
		sottoutilizzato	<div></div>	
		in stato di abbandono	<div></div>	
7	Spazi di pertinenza	alta qualità	<div></div>	
		media qualità	<div></div>	
		bassa qualità	<div></div>	
8	Vincoli legislativi			
9	Categoria di intervento prevista dal piano precedente C.2 risanamento conservativo			
10	Note	In facciata è posta un'edicola con immagini sacre. Al piano terra permane un portone ad arco in pietra. Il fronte sulla corte interna presenta segni di una ristrutturazione in discordanza formale con l'edificio originario.		
PROGETTO				
11	Categoria di intervento prevista		R2 – Risanamento conservativo	
			R3 – Ristrutturazione edilizia – Fronte sulla corte interna	
12	Vincoli particolari	tipo di vincolo	Non è ammessa la sopraelevazione di cui all'art. 105 della L.P. 4 agosto 2015, n.15.	
		oggetto di vincolo		
13	Categoria di intervento prevista per gli spazi di pertinenza		M2 – Manutenzione straordinaria	
			R1 – Restauro corte interna	

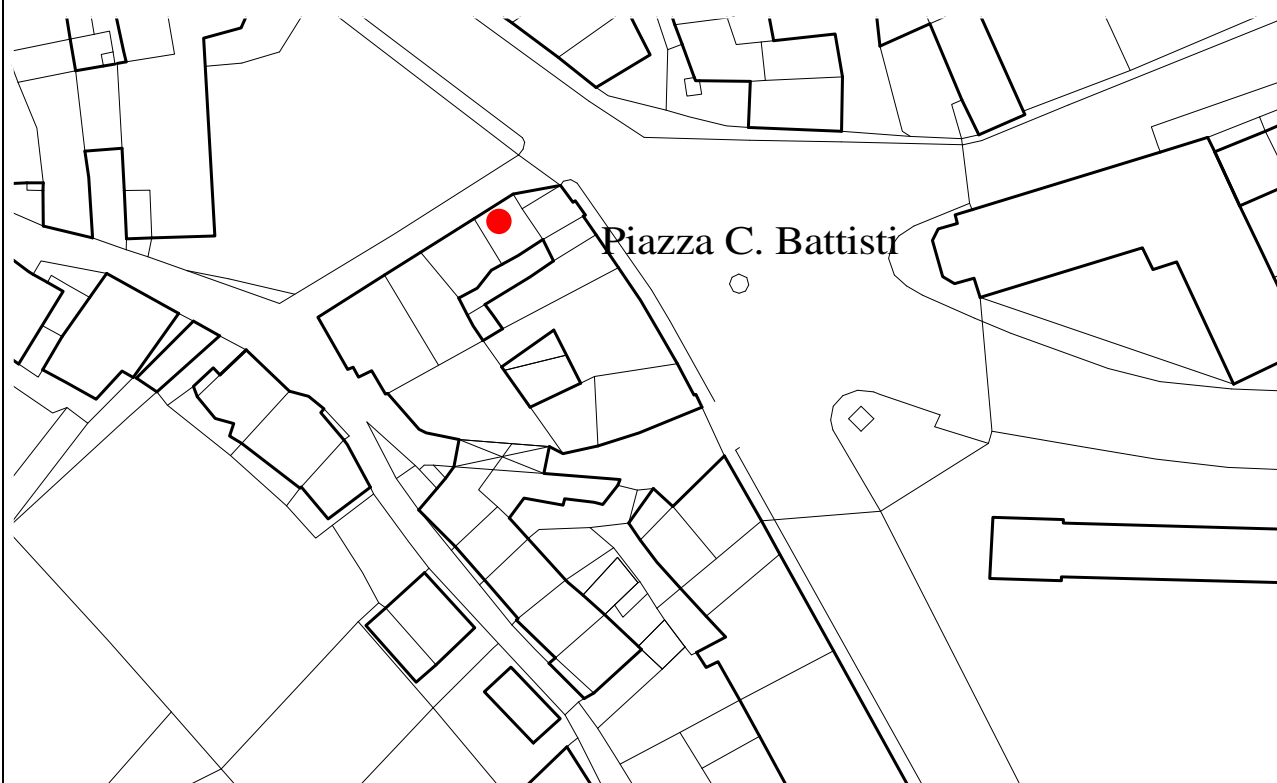
SCHEDA

NUMERO	113	FOGLIO DI MAPPA	
COMPRESORIO	C5	N° DI PARTICELLA EDILIZIA	162
COMUNE AMMINISTRATIVO	MEZZOLOMBARDO	DATA RILIEVO	giugno 1996
COMUNE CATASTALE	MEZZOLOMBARDO	RILEVATORE	M. TOMAZZONI
INDIRIZZO/LOCALITA'	Vic. S. Antonio, 1		



SCALA

1:1000



1	Tipologia funzionale			
	edificio prevalentemente residenziale	<input type="checkbox"/>	baite	<input type="checkbox"/>
	edificio produttivo	<input type="checkbox"/>	malghe	<input type="checkbox"/>
	edificio speciale	<input type="checkbox"/>		<input type="checkbox"/>
	stalle	<input type="checkbox"/>		<input type="checkbox"/>
2	Epoca di costruzione			
	anteriore al 1860		<input type="checkbox"/>	
	tra il 1860 e il 1939		<input type="checkbox"/>	
	posteriore al 1939		<input type="checkbox"/>	
3	Tipologia architettonica storica			
	alta definizione		<input type="checkbox"/>	
	media definizione		<input type="checkbox"/>	
	bassa definizione		<input type="checkbox"/>	
	nessuna definizione		<input type="checkbox"/>	
4	Permanenza dei caratteri formali tradizionali			
	volumetrici originali	<input type="checkbox"/>	<input type="checkbox"/>	<input type="checkbox"/>
	costruttivo	<input type="checkbox"/>	<input type="checkbox"/>	<input type="checkbox"/>
	complementari	<input type="checkbox"/>	<input type="checkbox"/>	<input type="checkbox"/>
	decorativi	<input type="checkbox"/>	<input type="checkbox"/>	<input type="checkbox"/>
	TOTALE		<input type="text" value="17"/>	
5	Degrado	nullo	<input type="checkbox"/>	
		medio	<input type="checkbox"/>	
		elevato	<input type="checkbox"/>	
6	Grado di utilizzo	utilizzato	<input type="checkbox"/>	
		sottoutilizzato	<input type="checkbox"/>	
		in stato di abbandono	<input type="checkbox"/>	
7	Spazi di pertinenza	alta qualità	<input type="checkbox"/>	
		media qualità	<input type="checkbox"/>	
		bassa qualità	<input type="checkbox"/>	
8	Vincoli legislativi			
9	Categoria di intervento prevista dal piano precedente D ristrutturazione edilizia			
10	Note	Il fronte sulla corte interna presenta segni di una ristrutturazione in discordanza formale con l'edificio originario.		
PROGETTO				
11	Categoria di intervento prevista		R2 – Risanamento conservativo	
			R3 – Ristrutturazione edilizia – Fronte sulla corte interna	
12	Vincoli particolari	tipo di vincolo	Non è ammessa la sopraelevazione di cui all'art. 105 della L.P. 4 agosto 2015, n.15.	
		oggetto di vincolo		
13	Categoria di intervento prevista per gli spazi di pertinenza		M2 – Manutenzione straordinaria	
			R1 – Restauro corte interna	

SCEDA

NUMERO	114	FOGLIO DI MAPPA
COMPENSORIO	C5	N° DI PARTICELLA EDILIZIA 163
COMUNE AMMINISTRATIVO	MEZZOLOMBARDO	DATA RILIEVO giugno 1996
COMUNE CATASTALE	MEZZOLOMBARDO	RILEVATORE M. TOMAZZONI
INDIRIZZO/LOCALITA'	Vic. S. Antonio, 3	



SCALA

1:1000



1	Tipologia funzionale			
	edificio prevalentemente residenziale	<input type="checkbox"/>	baite	<input type="checkbox"/>
	edificio produttivo	<input type="checkbox"/>	malghe	<input type="checkbox"/>
	edificio speciale	<input type="checkbox"/>		<input type="checkbox"/>
	stalle	<input type="checkbox"/>		<input type="checkbox"/>
2	Epoca di costruzione			
	anteriore al 1860		<input type="checkbox"/>	
	tra il 1860 e il 1939		<input type="checkbox"/>	
	posteriore al 1939		<input type="checkbox"/>	
3	Tipologia architettonica storica			
	alta definizione		<input type="checkbox"/>	
	media definizione		<input type="checkbox"/>	
	bassa definizione		<input type="checkbox"/>	
	nessuna definizione		<input type="checkbox"/>	
4	Permanenza dei caratteri formali tradizionali			
	volumetrici originali	<input type="checkbox"/>	<input type="checkbox"/>	
	costruttivo	<input type="checkbox"/>	<input type="checkbox"/>	
	complementari	<input type="checkbox"/>	<input type="checkbox"/>	
	decorativi	<input type="checkbox"/>	<input type="checkbox"/>	
	TOTALE		<input type="text" value="17"/>	
5	Degrado	nullo	<input type="checkbox"/>	
		medio	<input type="checkbox"/>	
		elevato	<input type="checkbox"/>	
6	Grado di utilizzo	utilizzato	<input type="checkbox"/>	
		sottoutilizzato	<input type="checkbox"/>	
		in stato di abbandono	<input type="checkbox"/>	
7	Spazi di pertinenza	alta qualità	<input type="checkbox"/>	
		media qualità	<input type="checkbox"/>	
		bassa qualità	<input type="checkbox"/>	
8	Vincoli legislativi			
9	Categoria di intervento prevista dal piano precedente D ristrutturazione edilizia			
10	Note	Il fronte sulla corte interna presenta segni di una ristrutturazione in discordanza formale con l'edificio originario.		
PROGETTO				
11	Categoria di intervento prevista		R2 – Risanamento conservativo	
			R3 – Ristrutturazione edilizia – Fronte sulla corte interna	
12	Vincoli particolari	tipo di vincolo	Non è ammessa la sopraelevazione di cui all'art. 105 della L.P. 4 agosto 2015, n.15.	
		oggetto di vincolo		
13	Categoria di intervento prevista per gli spazi di pertinenza		M2 – Manutenzione straordinaria	
			R1 – Restauro corte interna	

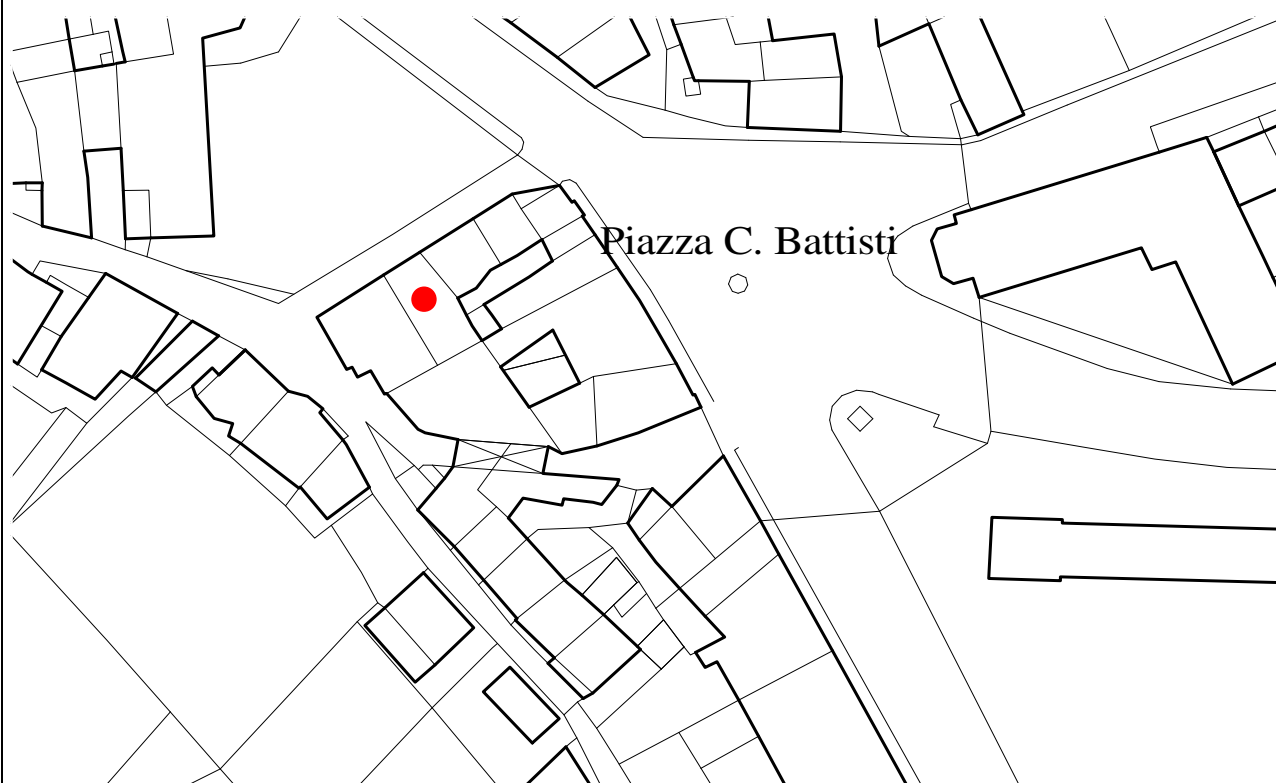
SCHEDA

NUMERO	115	FOGLIO DI MAPPA	
COMPENSORIO	C5	N° DI PARTICELLA EDILIZIA	164
COMUNE AMMINISTRATIVO	MEZZOLOMBARDO	DATA RILIEVO	giugno 1996
COMUNE CATASTALE	MEZZOLOMBARDO	RILEVATORE	M. TOMAZZONI
INDIRIZZO/LOCALITA'	Vic. S. Antonio, 5		



SCALA

1:1000



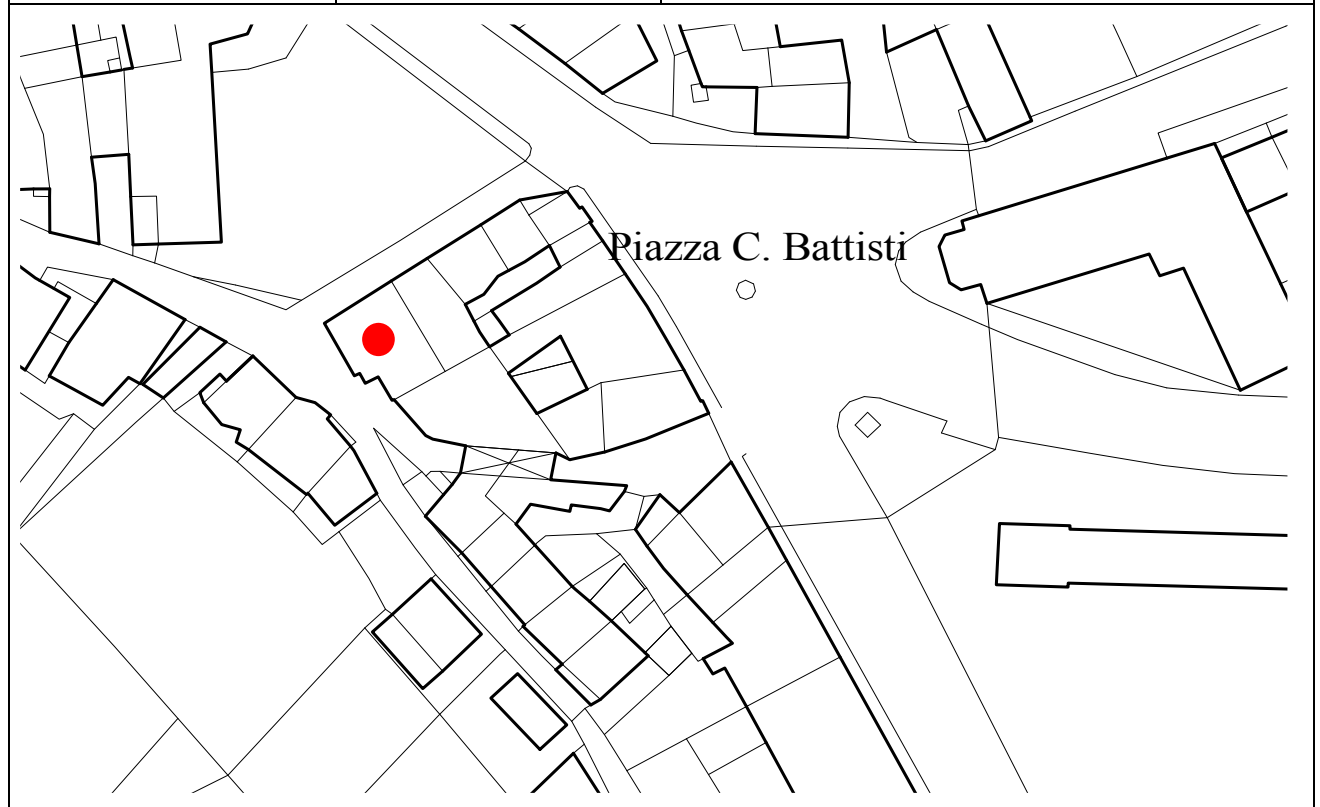
1	Tipologia funzionale			
	edificio prevalentemente residenziale	<input type="checkbox"/>	baite	<input type="checkbox"/>
	edificio produttivo	<input type="checkbox"/>	malghe	<input type="checkbox"/>
	edificio speciale	<input type="checkbox"/>		<input type="checkbox"/>
	stalle	<input type="checkbox"/>		<input type="checkbox"/>
2	Epoca di costruzione			
	anteriore al 1860		<input type="checkbox"/>	
	tra il 1860 e il 1939		<input type="checkbox"/>	
	posteriore al 1939		<input type="checkbox"/>	
3	Tipologia architettonica storica			
	alta definizione		<input type="checkbox"/>	
	media definizione		<input type="checkbox"/>	
	bassa definizione		<input type="checkbox"/>	
	nessuna definizione		<input type="checkbox"/>	
4	Permanenza dei caratteri formali tradizionali			
	volumetrici originali	<input type="checkbox"/>	<input type="checkbox"/>	
	costruttivo	<input type="checkbox"/>	<input type="checkbox"/>	
	complementari	<input type="checkbox"/>	<input type="checkbox"/>	
	decorativi	<input type="checkbox"/>	<input type="checkbox"/>	
	TOTALE		<input type="text" value="16"/>	
5	Degrado			
	nullo		<input type="checkbox"/>	
	medio		<input type="checkbox"/>	
	elevato		<input type="checkbox"/>	
6	Grado di utilizzo			
	utilizzato		<input type="checkbox"/>	
	sottoutilizzato		<input type="checkbox"/>	
	in stato di abbandono		<input type="checkbox"/>	
7	Spazi di pertinenza			
	alta qualità		<input type="checkbox"/>	
	media qualità		<input type="checkbox"/>	
	bassa qualità		<input type="checkbox"/>	
8	Vincoli legislativi			
9	Categoria di intervento prevista dal piano precedente D ristrutturazione edilizia			
10	Note			
PROGETTO				
11	Categoria di intervento prevista		R2 – Risanamento conservativo	
12	Vincoli particolari		Non è ammessa la sopraelevazione di cui all'art. 105 della L.P. 4 agosto 2015, n.15.	
	tipo di vincolo			
	oggetto di vincolo			
13	Categoria di intervento prevista per gli spazi di pertinenza		M2 – Manutenzione straordinaria	
			R1 – Restauro corte interna	

SCEDA

NUMERO	116	FOGLIO DI MAPPA	
COMPENSORIO	C5	N° DI PARTICELLA EDILIZIA	165
COMUNE AMMINISTRATIVO	MEZZOLOMBARDO	DATA RILIEVO	giugno 1996
COMUNE CATASTALE	MEZZOLOMBARDO	RILEVATORE	M. TOMAZZONI
INDIRIZZO/LOCALITA'	Vic. S. Antonio, 7		



SCALA	1:1000	
-------	--------	--



1	Tipologia funzionale			
	edificio prevalentemente residenziale	<input type="checkbox"/>	baite	<input type="checkbox"/>
	edificio produttivo	<input type="checkbox"/>	malghe	<input type="checkbox"/>
	edificio speciale	<input type="checkbox"/>		<input type="checkbox"/>
	stalle	<input type="checkbox"/>		<input type="checkbox"/>
2	Epoca di costruzione			
	anteriore al 1860		<input type="checkbox"/>	
	tra il 1860 e il 1939		<input type="checkbox"/>	
	posteriore al 1939		<input type="checkbox"/>	
3	Tipologia architettonica storica			
	alta definizione		<input type="checkbox"/>	
	media definizione		<input type="checkbox"/>	
	bassa definizione		<input type="checkbox"/>	
	nessuna definizione		<input type="checkbox"/>	
4	Permanenza dei caratteri formali tradizionali			
	volumetrici originali	<input type="checkbox"/>	<input type="checkbox"/>	
	costruttivo	<input type="checkbox"/>	<input type="checkbox"/>	
	complementari	<input type="checkbox"/>	<input type="checkbox"/>	
	decorativi	<input type="checkbox"/>	<input type="checkbox"/>	
	TOTALE		<input type="text" value="19"/>	
5	Degrado	nullo	<input type="checkbox"/>	
		medio	<input type="checkbox"/>	
		elevato	<input type="checkbox"/>	
6	Grado di utilizzo	utilizzato	<input type="checkbox"/>	
		sottoutilizzato	<input type="checkbox"/>	
		in stato di abbandono	<input type="checkbox"/>	
7	Spazi di pertinenza	alta qualità	<input type="checkbox"/>	
		media qualità	<input type="checkbox"/>	
		bassa qualità	<input type="checkbox"/>	
8	Vincoli legislativi			
9	Categoria di intervento prevista dal piano precedente C.2 risanamento conservativo			
10	Note	La facciata ovest è tutt'ora caratterizzata dalla presenza dei caratteri degli edifici contadini, con i balconi in legno e l'apertura del sottotetto.		
PROGETTO				
11	Categoria di intervento prevista		R2 – Risanamento conservativo	
12	Vincoli particolari	tipo di vincolo	R1 – Restauro.	
		oggetto di vincolo	Facciata ovest	
		tipo di vincolo	Non è ammessa la sopraelevazione di cui all'art. 105 della L.P. 4 agosto 2015, n.15.	
13	Categoria di intervento prevista per gli spazi di pertinenza		M1 – Manutenzione ordinaria	

SCHEDA

NUMERO	117	FOGLIO DI MAPPA	
COMPENSORIO	C5	N° DI PARTICELLA EDILIZIA	158
COMUNE AMMINISTRATIVO	MEZZOLOMBARDO	DATA RILIEVO	giugno 1996
COMUNE CATASTALE	MEZZOLOMBARDO	RILEVATORE	M. TOMAZZONI
INDIRIZZO/LOCALITA'	Vic. S. Antonio, 9		



SCALA

1:1000



1	Tipologia funzionale edificio prevalentemente residenziale <table border="1"><tr><td>A</td></tr><tr><td>B</td></tr><tr><td>C</td></tr><tr><td>D</td></tr></table> baite edificio produttivo <table border="1"><tr><td>E</td></tr><tr><td>F</td></tr><tr><td>G</td></tr><tr><td>H</td></tr></table> edificio speciale stalle			A	B	C	D	E	F	G	H					
A																
B																
C																
D																
E																
F																
G																
H																
2	Epoca di costruzione anteriore al 1860 <table border="1"><tr><td>8</td></tr><tr><td>6</td></tr><tr><td>4</td></tr></table> tra il 1860 e il 1939 posteriore al 1939			8	6	4										
8																
6																
4																
3	Tipologia architettonica storica alta definizione <table border="1"><tr><td>8</td></tr><tr><td>6</td></tr><tr><td>4</td></tr><tr><td>0</td></tr></table> media definizione bassa definizione nessuna definizione			8	6	4	0									
8																
6																
4																
0																
4	Permanenza dei caratteri formali tradizionali volumetrici originali <table border="1"><tr><td>2</td><td>1</td><td>0</td></tr><tr><td>2</td><td>1</td><td>0</td></tr><tr><td>2</td><td>1</td><td>0</td></tr><tr><td>2</td><td>1</td><td>0</td></tr></table> costruttivo complementari decorativi <div style="text-align: right;">TOTALE <table border="1"><tr><td>13</td></tr></table></div>			2	1	0	2	1	0	2	1	0	2	1	0	13
2	1	0														
2	1	0														
2	1	0														
2	1	0														
13																
5	Degrado nullo <table border="1"><tr><td></td></tr><tr><td></td></tr><tr><td></td></tr></table> medio elevato															
6	Grado di utilizzo <i>abitazione</i> utilizzato <table border="1"><tr><td></td></tr><tr><td></td></tr><tr><td></td></tr></table> sottoutilizzato in stato di abbandono															
7	Spazi di pertinenza alta qualità <table border="1"><tr><td></td></tr><tr><td></td></tr><tr><td></td></tr></table> media qualità bassa qualità															
8	Vincoli legislativi															
9	Categoria di intervento prevista dal piano precedente C.2 risanamento conservativo															
10	Note Edificio interamente ristrutturato con variazione delle aperture.															
PROGETTO																
11	<table border="1"> <tr> <td>Categoria di intervento prevista</td> <td colspan="3">R3 – Ristrutturazione edilizia</td> </tr> </table>			Categoria di intervento prevista	R3 – Ristrutturazione edilizia											
Categoria di intervento prevista	R3 – Ristrutturazione edilizia															
12	<table border="1"> <tr> <td>Vincoli particolari</td> <td>tipo di vincolo</td> <td colspan="2"></td> </tr> <tr> <td></td> <td>oggetto di vincolo</td> <td colspan="2"></td> </tr> <tr> <td></td> <td></td> <td colspan="2"></td> </tr> </table>			Vincoli particolari	tipo di vincolo				oggetto di vincolo							
Vincoli particolari	tipo di vincolo															
	oggetto di vincolo															
13	<table border="1"> <tr> <td>Categoria di intervento prevista per gli spazi di pertinenza</td> <td colspan="3">M2 – Manutenzione straordinaria</td> </tr> </table>			Categoria di intervento prevista per gli spazi di pertinenza	M2 – Manutenzione straordinaria											
Categoria di intervento prevista per gli spazi di pertinenza	M2 – Manutenzione straordinaria															

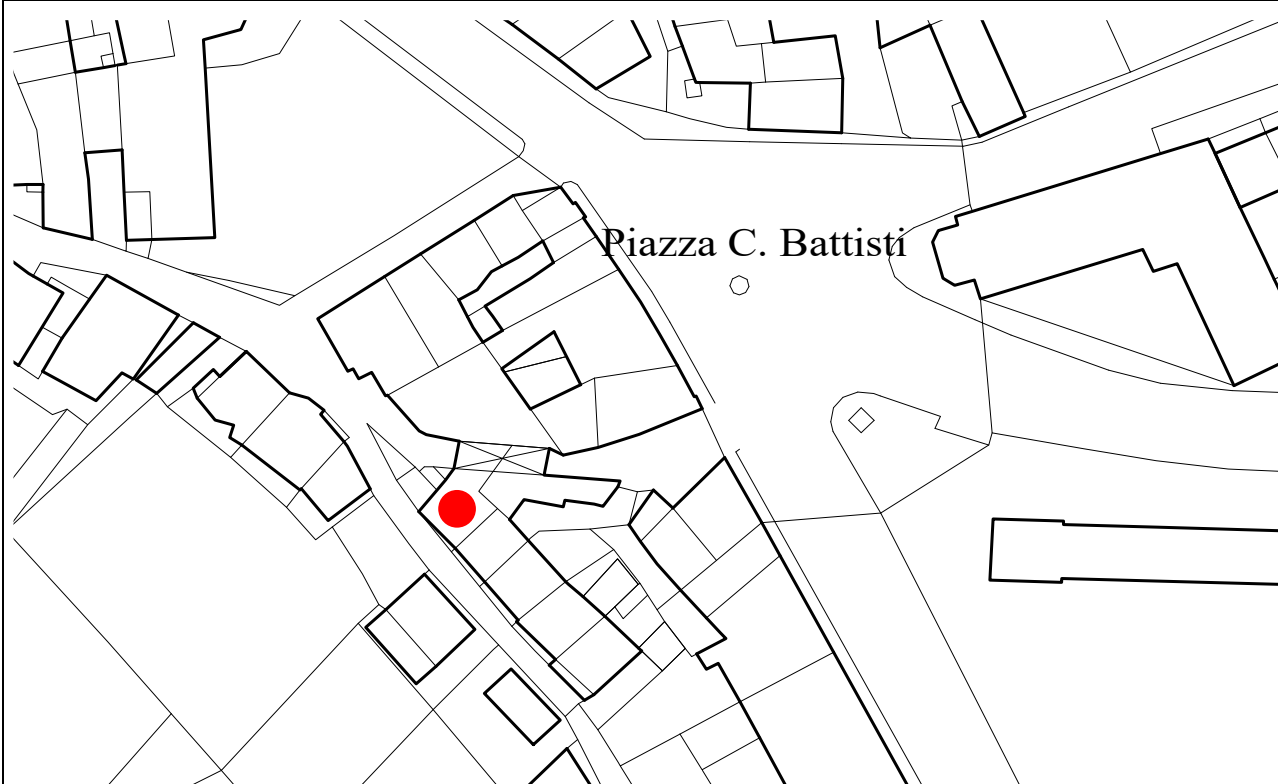
SCHEDA

NUMERO	117 A	FOGLIO DI MAPPA	
COMPENSORIO	C5	N° DI PARTICELLA EDILIZIA	145
COMUNE AMMINISTRATIVO	MEZZOLOMBARDO	DATA RILIEVO	giugno 1996
COMUNE CATASTALE	MEZZOLOMBARDO	RILEVATORE	M. TOMAZZONI
INDIRIZZO/LOCALITA'	Vic. S. Antonio		



SCALA

1:1000



1	Tipologia funzionale edificio prevalentemente residenziale <input checked="" type="checkbox"/> A edificio produttivo <input type="checkbox"/> B edificio speciale <input type="checkbox"/> C stalle <input type="checkbox"/> D			baite malghe	<input checked="" type="checkbox"/> E <input type="checkbox"/> F <input type="checkbox"/> G <input type="checkbox"/> H
2	Epoca di costruzione anteriore al 1860 <input checked="" type="checkbox"/> 8 tra il 1860 e il 1939 <input type="checkbox"/> 6 posteriore al 1939 <input type="checkbox"/> 4				
3	Tipologia architettonica storica alta definizione <input checked="" type="checkbox"/> 8 media definizione <input type="checkbox"/> 6 bassa definizione <input type="checkbox"/> 4 nessuna definizione <input type="checkbox"/> 0				
4	Permanenza dei caratteri formali tradizionali volumetrici originali <input type="checkbox"/> 2 <input checked="" type="checkbox"/> 1 <input type="checkbox"/> 0 costruttivo <input type="checkbox"/> 2 <input checked="" type="checkbox"/> 1 <input type="checkbox"/> 0 complementari <input type="checkbox"/> 2 <input checked="" type="checkbox"/> 1 <input type="checkbox"/> 0 decorativi <input type="checkbox"/> 2 <input checked="" type="checkbox"/> 1 <input type="checkbox"/> 0 <div style="text-align: right;">TOTALE</div>			<div style="border: 1px solid black; padding: 2px; width: fit-content;">16</div>	
5	Degrado nullo <input type="checkbox"/> medio <input checked="" type="checkbox"/> elevato <input type="checkbox"/>				
6	Grado di utilizzo utilizzato <input checked="" type="checkbox"/> sottoutilizzato <input type="checkbox"/> in stato di abbandono <input type="checkbox"/>				
7	Spazi di pertinenza alta qualità <input type="checkbox"/> media qualità <input type="checkbox"/> bassa qualità <input checked="" type="checkbox"/>				
8	Vincoli legislativi				
9	Categoria di intervento prevista dal piano precedente C.2 risanamento conservativo				
10	Note Edificio ristrutturato con modificazione delle aperture e dei balconi di collegamento esterni. E' presente un passaggio porticato di recente ristrutturazione, senza particolare valore.				
PROGETTO					
11	Categoria di intervento prevista		R2 – Risanamento conservativo		
12	Vincoli particolari	tipo di vincolo	R3 – Ristrutturazione edilizia		
		oggetto di vincolo	Porzione di edificio comprendente il portico		
13	Categoria di intervento prevista per gli spazi di pertinenza		M2 – Manutenzione straordinaria		

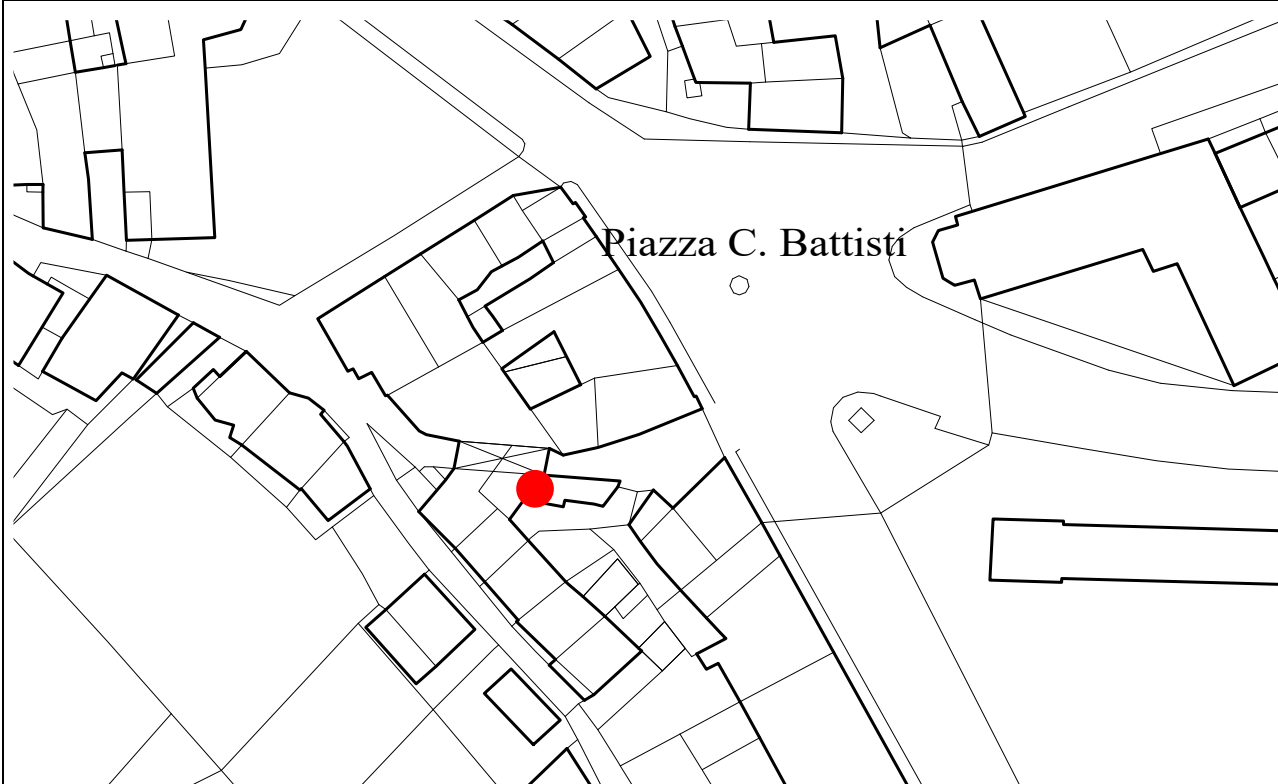
SCHEDA

NUMERO	117 B	FOGLIO DI MAPPA	
COMPENSORIO	C5	N° DI PARTICELLA EDILIZIA	146
COMUNE AMMINISTRATIVO	MEZZOLOMBARDO	DATA RILIEVO	giugno 1996
COMUNE CATASTALE	MEZZOLOMBARDO	RILEVATORE	M. TOMAZZONI
INDIRIZZO/LOCALITA'	P.zza C. Battisti		



SCALA

1:1000



1	Tipologia funzionale edificio prevalentemente residenziale <input checked="" type="checkbox"/> A edificio produttivo <input type="checkbox"/> B edificio speciale <input type="checkbox"/> C stalle <input type="checkbox"/> D			baite malghe	<input type="checkbox"/> E <input type="checkbox"/> F <input type="checkbox"/> G <input type="checkbox"/> H
2	Epoca di costruzione anteriore al 1860 <input checked="" type="checkbox"/> 8 tra il 1860 e il 1939 <input type="checkbox"/> 6 posteriore al 1939 <input type="checkbox"/> 4				
3	Tipologia architettonica storica alta definizione <input checked="" type="checkbox"/> 8 media definizione <input type="checkbox"/> 6 bassa definizione <input type="checkbox"/> 4 nessuna definizione <input type="checkbox"/> 0				
4	Permanenza dei caratteri formali tradizionali volumetrici originali <input type="checkbox"/> 2 <input checked="" type="checkbox"/> 1 <input type="checkbox"/> 0 costruttivo <input type="checkbox"/> 2 <input checked="" type="checkbox"/> 1 <input type="checkbox"/> 0 complementari <input type="checkbox"/> 2 <input checked="" type="checkbox"/> 1 <input type="checkbox"/> 0 decorativi <input type="checkbox"/> 2 <input checked="" type="checkbox"/> 1 <input type="checkbox"/> 0 <div style="text-align: right;">TOTALE</div>			<div style="border: 1px solid black; padding: 2px; display: inline-block;">13</div>	
5	Degrado nullo <input type="checkbox"/> medio <input checked="" type="checkbox"/> elevato <input type="checkbox"/>				
6	Grado di utilizzo utilizzato <input checked="" type="checkbox"/> sottoutilizzato <input type="checkbox"/> in stato di abbandono <input type="checkbox"/>				
7	Spazi di pertinenza alta qualità <input type="checkbox"/> media qualità <input type="checkbox"/> bassa qualità <input checked="" type="checkbox"/>				
8	Vincoli legislativi				
9	Categoria di intervento prevista dal piano precedente C.2 risanamento conservativo				
10	Note Edificio composto con volumi aggiunti in fasi successive.				
PROGETTO					
11	Categoria di intervento prevista		R3 – Ristrutturazione edilizia		
12	Vincoli particolari	tipo di vincolo oggetto di vincolo			
13	Categoria di intervento prevista per gli spazi di pertinenza		M2 – Manutenzione straordinaria R1 – Restauro corte interna		

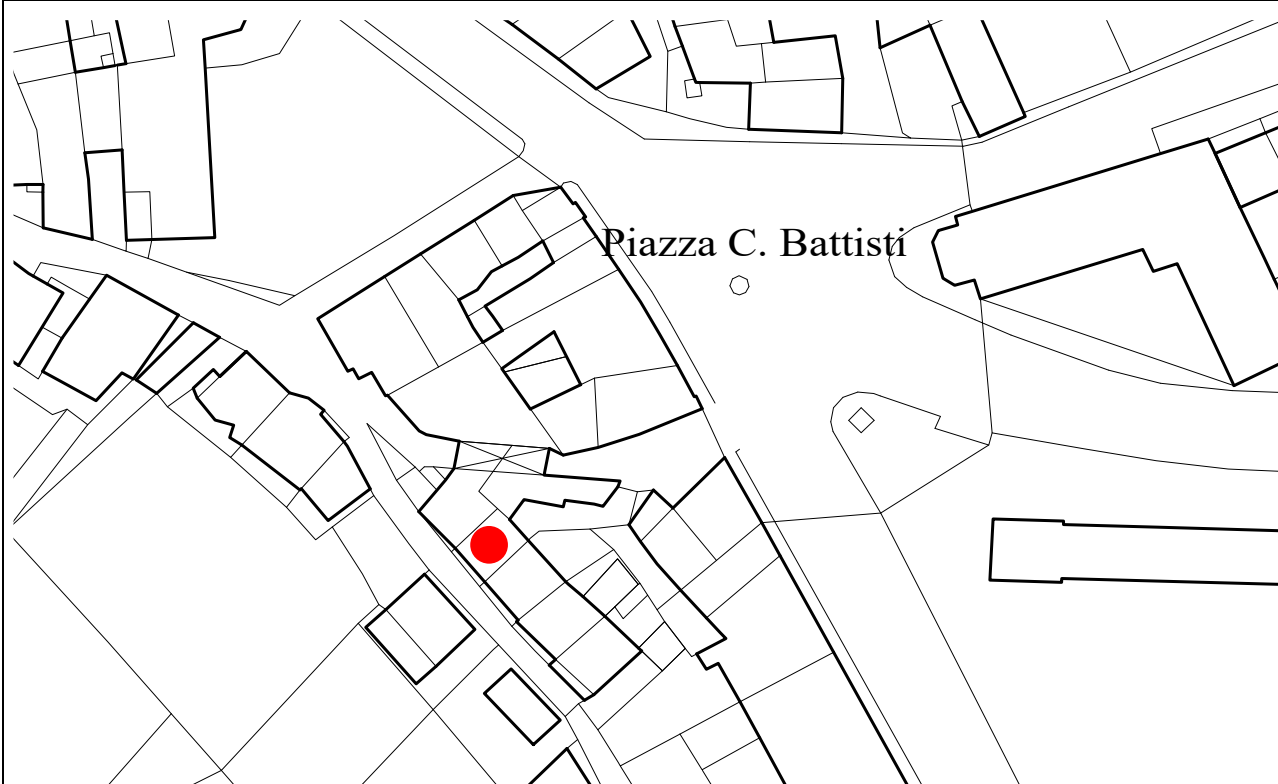
SCHEDA

NUMERO	118	FOGLIO DI MAPPA	
COMPENSORIO	C5	N° DI PARTICELLA EDILIZIA	147
COMUNE AMMINISTRATIVO	MEZZOLOMBARDO	DATA RILIEVO	giugno 1996
COMUNE CATASTALE	MEZZOLOMBARDO	RILEVATORE	M. TOMAZZONI
INDIRIZZO/LOCALITA'	Vic. S. Antonio, 11		



SCALA

1:1000



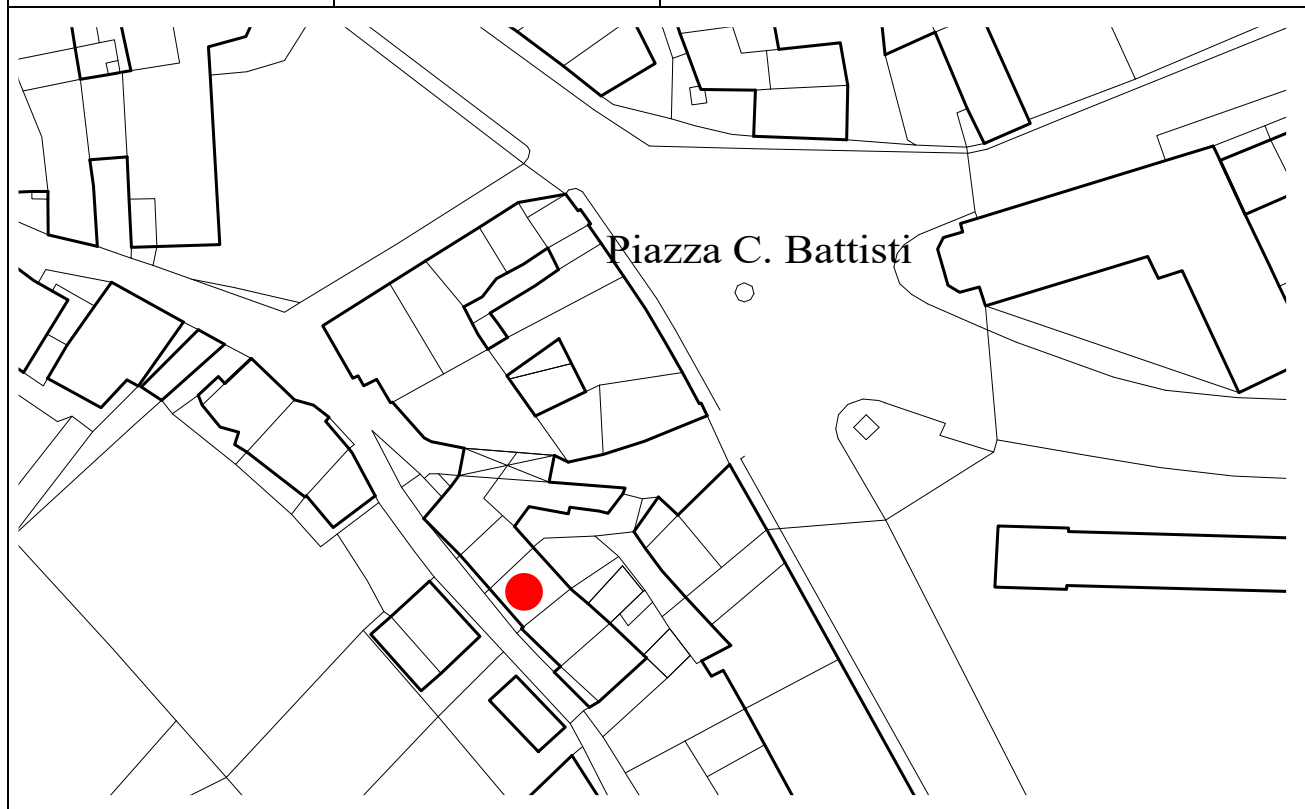
1	Tipologia funzionale edificio prevalentemente residenziale <input checked="" type="checkbox"/> A edificio produttivo <input type="checkbox"/> B edificio speciale <input type="checkbox"/> C stalle <input type="checkbox"/> D			baite malghe	<input type="checkbox"/> E <input type="checkbox"/> F <input type="checkbox"/> G <input type="checkbox"/> H
2	Epoca di costruzione anteriore al 1860 <input checked="" type="checkbox"/> 8 tra il 1860 e il 1939 <input type="checkbox"/> 6 posteriore al 1939 <input type="checkbox"/> 4				
3	Tipologia architettonica storica alta definizione <input checked="" type="checkbox"/> 8 media definizione <input type="checkbox"/> 6 bassa definizione <input type="checkbox"/> 4 nessuna definizione <input type="checkbox"/> 0				
4	Permanenza dei caratteri formali tradizionali volumetrici originali <input checked="" type="checkbox"/> 2 <input checked="" type="checkbox"/> 1 <input checked="" type="checkbox"/> 0 costruttivo <input checked="" type="checkbox"/> 2 <input checked="" type="checkbox"/> 1 <input checked="" type="checkbox"/> 0 complementari <input checked="" type="checkbox"/> 2 <input checked="" type="checkbox"/> 1 <input checked="" type="checkbox"/> 0 decorativi <input checked="" type="checkbox"/> 2 <input checked="" type="checkbox"/> 1 <input checked="" type="checkbox"/> 0 <div style="text-align: right;">TOTALE</div>			<div style="border: 1px solid black; padding: 2px; display: inline-block;">15</div>	
5	Degrado nullo <input type="checkbox"/> medio <input type="checkbox"/> elevato <input checked="" type="checkbox"/>				
6	Grado di utilizzo utilizzato <input type="checkbox"/> sottoutilizzato <input checked="" type="checkbox"/> in stato di abbandono <input type="checkbox"/>				
7	Spazi di pertinenza alta qualità <input type="checkbox"/> media qualità <input type="checkbox"/> bassa qualità <input checked="" type="checkbox"/>				
8	Vincoli legislativi				
9	Categoria di intervento prevista dal piano precedente C.2 risanamento conservativo				
10	Note				
PROGETTO					
11	Categoria di intervento prevista		R2 – Risanamento conservativo		
12	Vincoli particolari	tipo di vincolo oggetto di vincolo			
13	Categoria di intervento prevista per gli spazi di pertinenza		M1 – Manutenzione ordinaria		

SCHEDA

NUMERO	119	FOGLIO DI MAPPA	
COMPENSORIO	C5	N° DI PARTICELLA EDILIZIA	148/2
COMUNE AMMINISTRATIVO	MEZZOLOMBARDO	DATA RILIEVO	giugno 1996
COMUNE CATASTALE	MEZZOLOMBARDO	RILEVATORE	M. TOMAZZONI
INDIRIZZO/LOCALITA'	P.zza C. Battisti, 15		



SCALA	1:1000	
-------	--------	--



1	Tipologia funzionale edificio prevalentemente residenziale <input checked="" type="checkbox"/> A edificio produttivo <input type="checkbox"/> B edificio speciale <input type="checkbox"/> C stalle <input type="checkbox"/> D			baite malghe	<input type="checkbox"/> E <input type="checkbox"/> F <input type="checkbox"/> G <input type="checkbox"/> H
2	Epoca di costruzione anteriore al 1860 <input checked="" type="checkbox"/> 8 tra il 1860 e il 1939 <input type="checkbox"/> 6 posteriore al 1939 <input type="checkbox"/> 4				
3	Tipologia architettonica storica alta definizione <input checked="" type="checkbox"/> 8 media definizione <input type="checkbox"/> 6 bassa definizione <input type="checkbox"/> 4 nessuna definizione <input type="checkbox"/> 0				
4	Permanenza dei caratteri formali tradizionali volumetrici originali <input checked="" type="checkbox"/> 2 <input checked="" type="checkbox"/> 1 <input checked="" type="checkbox"/> 0 costruttivo <input checked="" type="checkbox"/> 2 <input checked="" type="checkbox"/> 1 <input checked="" type="checkbox"/> 0 complementari <input checked="" type="checkbox"/> 2 <input checked="" type="checkbox"/> 1 <input checked="" type="checkbox"/> 0 decorativi <input checked="" type="checkbox"/> 2 <input checked="" type="checkbox"/> 1 <input checked="" type="checkbox"/> 0 <div style="text-align: right;">TOTALE</div>			<div style="border: 1px solid black; padding: 2px; display: inline-block;">15</div>	
5	Degrado nullo <input type="checkbox"/> medio <input checked="" type="checkbox"/> elevato <input type="checkbox"/>				
6	Grado di utilizzo utilizzato <input checked="" type="checkbox"/> sottoutilizzato <input type="checkbox"/> in stato di abbandono <input type="checkbox"/>				
7	Spazi di pertinenza alta qualità <input type="checkbox"/> media qualità <input type="checkbox"/> bassa qualità <input checked="" type="checkbox"/>				
8	Vincoli legislativi				
9	Categoria di intervento prevista dal piano precedente C.2 risanamento conservativo				
10	Note				
PROGETTO					
11	Categoria di intervento prevista		R2 – Risanamento conservativo		
12	Vincoli particolari	tipo di vincolo oggetto di vincolo			
13	Categoria di intervento prevista per gli spazi di pertinenza		M1 – Manutenzione edilizia		

NUMERO	119	FOGLIO DI MAPPA	
COMPENSORIO	C5	N° DI PARTICELLA EDILIZIA	148/2
COMUNE AMMINISTRATIVO	MEZZOLOMBARDO	DATA RILIEVO	giugno 1996
COMUNE CATASTALE	MEZZOLOMBARDO	RILEVATORE	M. TOMAZZONI
INDIRIZZO/LOCALITA'	P.zza C. Battisti, 15		

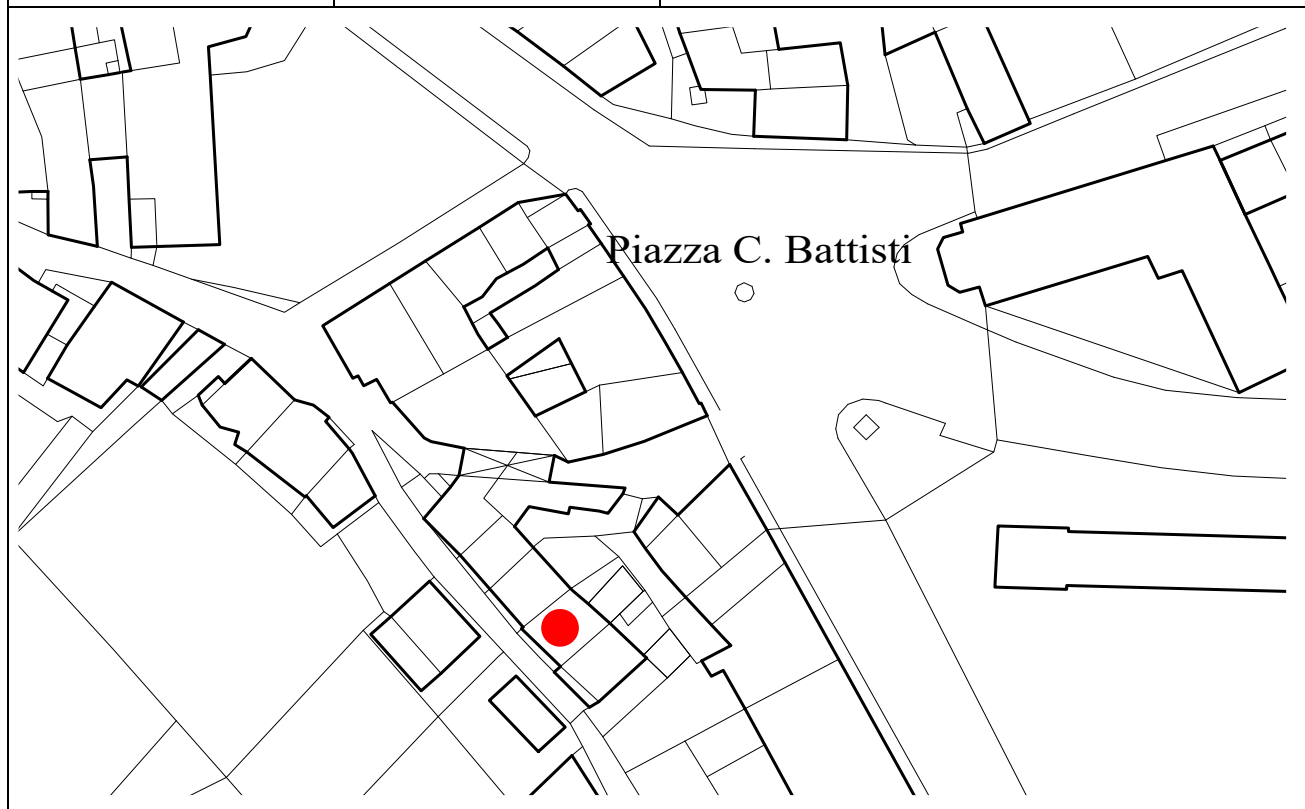


SCHEDA

NUMERO	120	FOGLIO DI MAPPA	
COMPENSORIO	C5	N° DI PARTICELLA EDILIZIA	149 – 154/2
COMUNE AMMINISTRATIVO	MEZZOLOMBARDO	DATA RILIEVO	giugno 1996
COMUNE CATASTALE	MEZZOLOMBARDO	RILEVATORE	M. TOMAZZONI
INDIRIZZO/LOCALITA'	P.zza C. Battisti, 15		



SCALA	1:1000	
-------	--------	--



1	Tipologia funzionale edificio prevalentemente residenziale <input checked="" type="checkbox"/> A edificio produttivo <input type="checkbox"/> B edificio speciale <input type="checkbox"/> C stalle <input type="checkbox"/> D			baite malghe	<input type="checkbox"/> E <input type="checkbox"/> F <input type="checkbox"/> G <input type="checkbox"/> H
2	Epoca di costruzione anteriore al 1860 <input checked="" type="checkbox"/> 8 tra il 1860 e il 1939 <input type="checkbox"/> 6 posteriore al 1939 <input type="checkbox"/> 4				
3	Tipologia architettonica storica alta definizione <input checked="" type="checkbox"/> 8 media definizione <input type="checkbox"/> 6 bassa definizione <input type="checkbox"/> 4 nessuna definizione <input type="checkbox"/> 0				
4	Permanenza dei caratteri formali tradizionali volumetrici originali <input checked="" type="checkbox"/> 2 <input checked="" type="checkbox"/> 1 <input checked="" type="checkbox"/> 0 costruttivo <input checked="" type="checkbox"/> 2 <input checked="" type="checkbox"/> 1 <input checked="" type="checkbox"/> 0 complementari <input checked="" type="checkbox"/> 2 <input checked="" type="checkbox"/> 1 <input checked="" type="checkbox"/> 0 decorativi <input checked="" type="checkbox"/> 2 <input checked="" type="checkbox"/> 1 <input checked="" type="checkbox"/> 0 <div style="text-align: right;">TOTALE</div>			<div style="border: 1px solid black; padding: 2px; display: inline-block;">18</div>	
5	Degrado nullo <input type="checkbox"/> medio <input type="checkbox"/> elevato <input checked="" type="checkbox"/>				
6	Grado di utilizzo utilizzato <input type="checkbox"/> sottoutilizzato <input type="checkbox"/> in stato di abbandono <input checked="" type="checkbox"/>				
7	Spazi di pertinenza alta qualità <input checked="" type="checkbox"/> media qualità <input type="checkbox"/> bassa qualità <input type="checkbox"/>				
8	Vincoli legislativi				
9	Categoria di intervento prevista dal piano precedente C.2 risanamento conservativo				
10	Note				
PROGETTO					
11	Categoria di intervento prevista		R2 – Risanamento conservativo		
12	Vincoli particolari	tipo di vincolo oggetto di vincolo			
13	Categoria di intervento prevista per gli spazi di pertinenza		M2 – Manutenzione straordinaria		

SCHEDA

NUMERO	121	FOGLIO DI MAPPA	
COMPENSORIO	C5	N° DI PARTICELLA EDILIZIA	150 - 151
COMUNE AMMINISTRATIVO	MEZZOLOMBARDO	DATA RILIEVO	giugno 1996
COMUNE CATASTALE	MEZZOLOMBARDO	RILEVATORE	M. TOMAZZONI
INDIRIZZO/LOCALITA'	P.zza C. Battisti, 13		



SCALA	1:1000	
-------	--------	--



1	Tipologia funzionale edificio prevalentemente residenziale <table border="1"><tr><td>A</td></tr><tr><td>B</td></tr><tr><td>C</td></tr><tr><td>D</td></tr></table> baite edificio produttivo <table border="1"><tr><td>F</td></tr><tr><td>G</td></tr><tr><td>H</td></tr></table> edificio speciale stalle			A	B	C	D	F	G	H						
A																
B																
C																
D																
F																
G																
H																
2	Epoca di costruzione anteriore al 1860 <table border="1"><tr><td>8</td></tr><tr><td>6</td></tr><tr><td>4</td></tr></table> tra il 1860 e il 1939 posteriore al 1939			8	6	4										
8																
6																
4																
3	Tipologia architettonica storica alta definizione <table border="1"><tr><td>8</td></tr><tr><td>6</td></tr><tr><td>4</td></tr><tr><td>0</td></tr></table> media definizione bassa definizione nessuna definizione			8	6	4	0									
8																
6																
4																
0																
4	Permanenza dei caratteri formali tradizionali volumetrici originali <table border="1"><tr><td>2</td><td>1</td><td>0</td></tr><tr><td>2</td><td>1</td><td>0</td></tr><tr><td>2</td><td>1</td><td>0</td></tr><tr><td>2</td><td>1</td><td>0</td></tr></table> costruttivo complementari decorativi <div style="text-align: right;">TOTALE <table border="1"><tr><td>15</td></tr></table></div>			2	1	0	2	1	0	2	1	0	2	1	0	15
2	1	0														
2	1	0														
2	1	0														
2	1	0														
15																
5	Degrado nullo <table border="1"><tr><td></td></tr><tr><td></td></tr><tr><td></td></tr></table> medio elevato															
6	Grado di utilizzo utilizzato <table border="1"><tr><td></td></tr><tr><td></td></tr><tr><td></td></tr></table> sottoutilizzato in stato di abbandono															
7	Spazi di pertinenza alta qualità <table border="1"><tr><td></td></tr><tr><td></td></tr><tr><td></td></tr></table> media qualità bassa qualità															
8	Vincoli legislativi															
9	Categoria di intervento prevista dal piano precedente C.2 risanamento conservativo															
10	Note															
PROGETTO																
11	<table border="1"> <tr> <td>Categoria di intervento prevista</td> <td>R2 – Risanamento conservativo</td> </tr> </table>			Categoria di intervento prevista	R2 – Risanamento conservativo											
Categoria di intervento prevista	R2 – Risanamento conservativo															
12	<table border="1"> <tr> <td>Vincoli particolari</td> <td>tipo di vincolo</td> <td></td> </tr> <tr> <td></td> <td>oggetto di vincolo</td> <td></td> </tr> <tr> <td></td> <td></td> <td></td> </tr> </table>			Vincoli particolari	tipo di vincolo			oggetto di vincolo								
Vincoli particolari	tipo di vincolo															
	oggetto di vincolo															
13	<table border="1"> <tr> <td>Categoria di intervento prevista per gli spazi di pertinenza</td> <td>M2 – Manutenzione straordinaria</td> </tr> </table>			Categoria di intervento prevista per gli spazi di pertinenza	M2 – Manutenzione straordinaria											
Categoria di intervento prevista per gli spazi di pertinenza	M2 – Manutenzione straordinaria															

ALLEGATO SCHEDA

NUMERO	121	FOGLIO DI MAPPA	
COMPRESORIO	C5	N° DI PARTICELLA EDILIZIA	150 - 151
COMUNE AMMINISTRATIVO	MEZZOLOMBARDO	DATA RILIEVO	giugno 1996
COMUNE CATASTALE	MEZZOLOMBARDO	RILEVATORE	M. TOMAZZONI
INDIRIZZO/LOCALITA'	P.zza C. Battisti, 13		



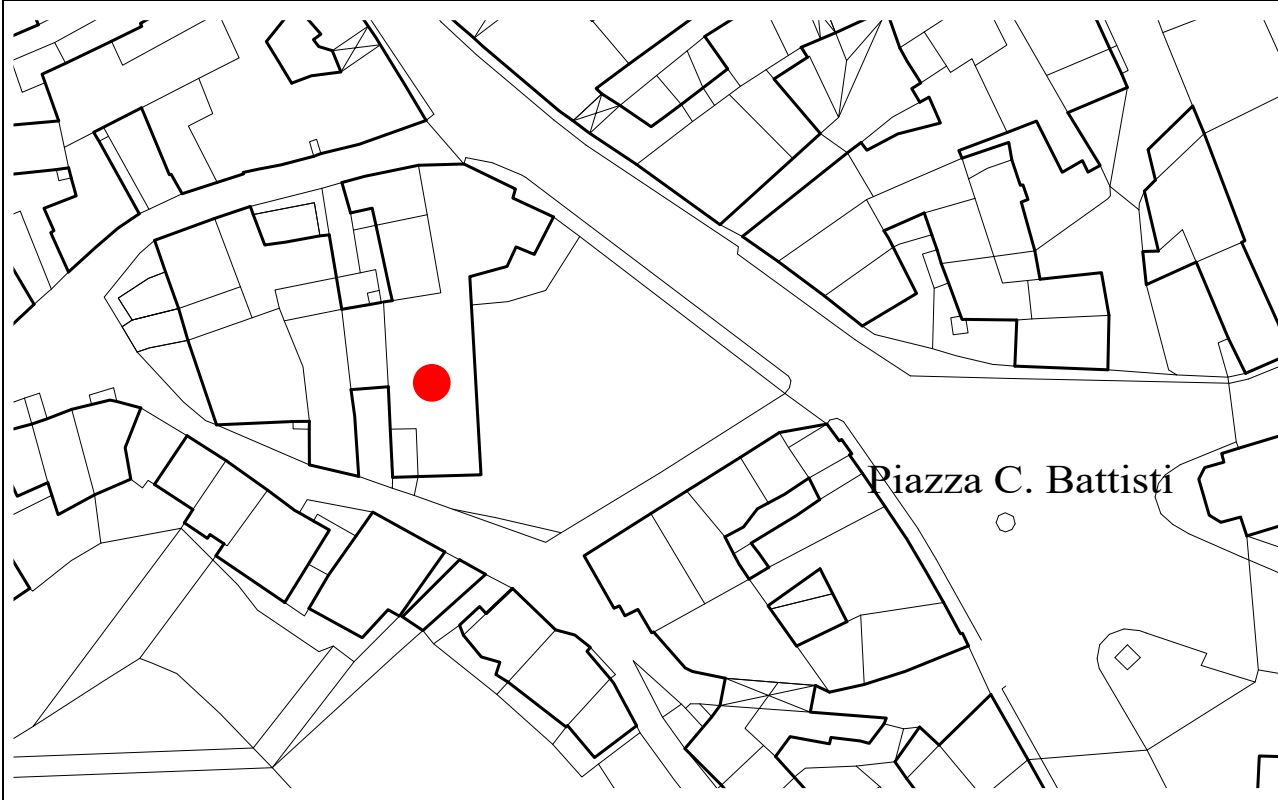
SCHEDA

NUMERO	122	FOGLIO DI MAPPA	
COMPENSORIO	C5	N° DI PARTICELLA EDILIZIA	176
COMUNE AMMINISTRATIVO	MEZZOLOMBARDO	DATA RILIEVO	giugno 1996
COMUNE CATASTALE	MEZZOLOMBARDO	RILEVATORE	M. TOMAZZONI
INDIRIZZO/LOCALITA'	V. Canevarie, 19		



SCALA

1:1000



1	Tipologia funzionale edificio prevalentemente residenziale edificio produttivo edificio speciale stalle			<div>A</div> <div>B</div> <div>C</div> <div>D</div>	baite malghe terziario	<div>E</div> <div>F</div> <div>G</div> <div>H</div>
2	Epoca di costruzione			anteriore al 1860 tra il 1860 e il 1939 posteriore al 1939		<div>8</div> <div>6</div> <div>4</div>
3	Tipologia architettonica storica			alta definizione media definizione bassa definizione nessuna definizione		<div>8</div> <div>6</div> <div>4</div> <div>0</div>
4	Permanenza dei caratteri formali tradizionali			volumetrici originali costruttivo complementari decorativi		<div>2</div> <div>1</div> <div>0</div> <div>2</div> <div>1</div> <div>0</div> <div>2</div> <div>1</div> <div>0</div> <div>2</div> <div>1</div> <div>0</div>
				TOTALE		<div>18</div>
5	Degrado			nullo medio elevato		<div></div> <div></div> <div></div>
6	Grado di utilizzo			utilizzato sottoutilizzato in stato di abbandono		<div></div> <div></div> <div></div>
7	Spazi di pertinenza			alta qualità media qualità bassa qualità		<div></div> <div></div> <div></div>
8	Vincoli legislativi					
9	Categoria di intervento prevista dal piano precedente C.2 risanamento conservativo					
10	Note Edificio in linea, tipologia non consueta a Mezzolombardo, ma riscontrabile con frequenza in fondovalle.					
PROGETTO						
11	Categoria di intervento prevista		R2 – Risanamento conservativo			
12	Vincoli particolari	tipo di vincolo				
		oggetto di vincolo				
13	Categoria di intervento prevista per gli spazi di pertinenza		M2 – Manutenzione straordinaria			

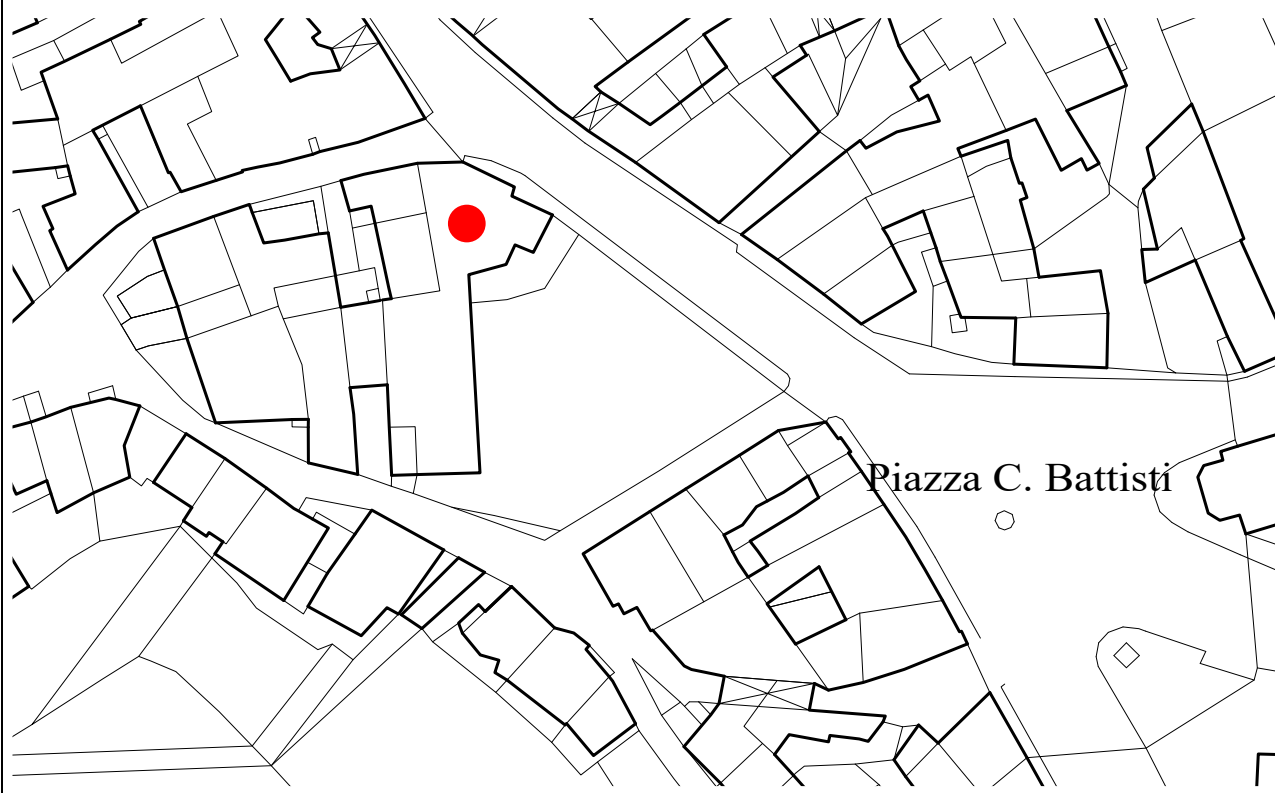
SCHEDA

NUMERO	123	FOGLIO DI MAPPA	
COMPENSORIO	C5	N° DI PARTICELLA EDILIZIA	176
COMUNE AMMINISTRATIVO	MEZZOLOMBARDO	DATA RILIEVO	giugno 1996
COMUNE CATASTALE	MEZZOLOMBARDO	RILEVATORE	M. TOMAZZONI
INDIRIZZO/LOCALITA'	V. Roma, 89/91		



SCALA

1:1000



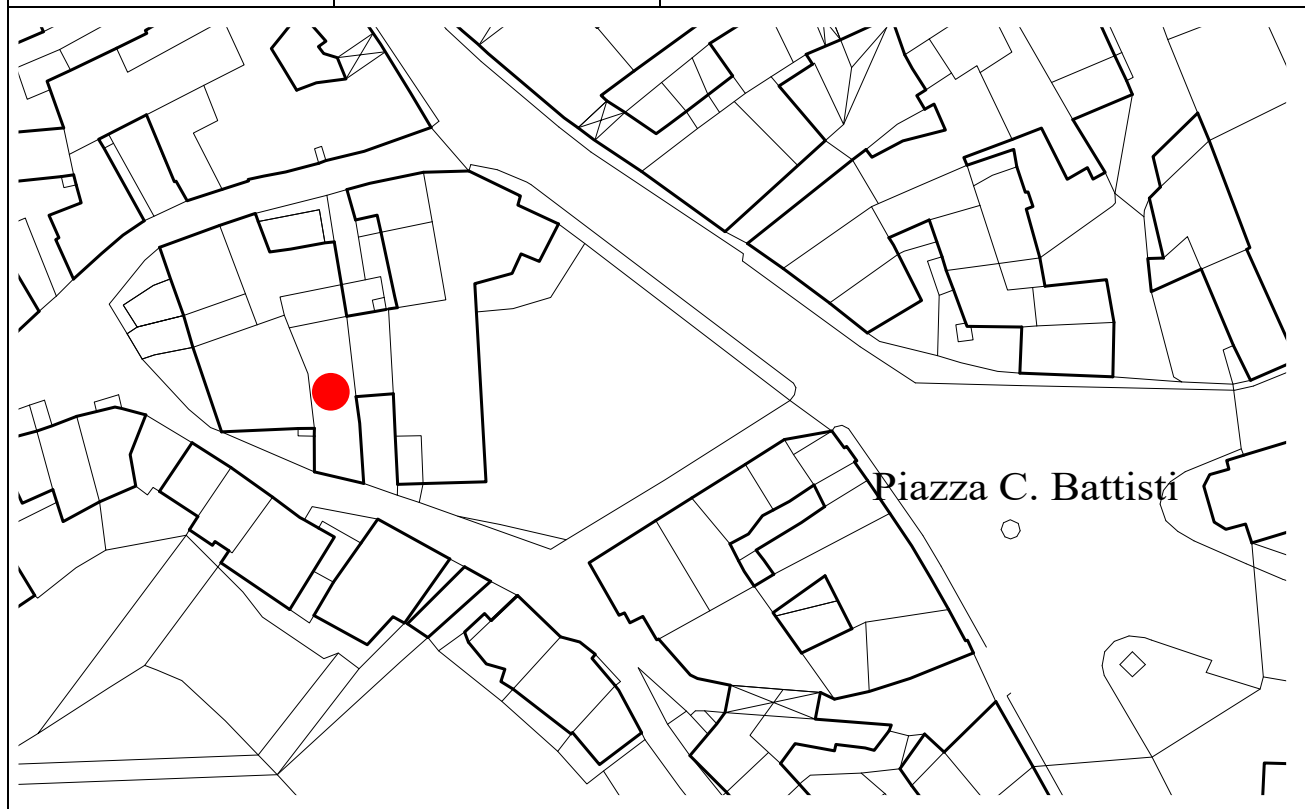
1	Tipologia funzionale edificio prevalentemente residenziale <input checked="" type="checkbox"/> A edificio produttivo <input type="checkbox"/> B edificio speciale <input type="checkbox"/> C stalle <input type="checkbox"/> D			baite malghe	<input type="checkbox"/> E <input type="checkbox"/> F <input type="checkbox"/> G <input type="checkbox"/> H
2	Epoca di costruzione anteriore al 1860 <input checked="" type="checkbox"/> 8 tra il 1860 e il 1939 <input type="checkbox"/> 6 posteriore al 1939 <input type="checkbox"/> 4				
3	Tipologia architettonica storica alta definizione <input checked="" type="checkbox"/> 8 media definizione <input type="checkbox"/> 6 bassa definizione <input type="checkbox"/> 4 nessuna definizione <input type="checkbox"/> 0				
4	Permanenza dei caratteri formali tradizionali volumetrici originali <input checked="" type="checkbox"/> 2 <input checked="" type="checkbox"/> 1 <input checked="" type="checkbox"/> 0 costruttivo <input checked="" type="checkbox"/> 2 <input checked="" type="checkbox"/> 1 <input checked="" type="checkbox"/> 0 complementari <input checked="" type="checkbox"/> 2 <input checked="" type="checkbox"/> 1 <input checked="" type="checkbox"/> 0 decorativi <input checked="" type="checkbox"/> 2 <input checked="" type="checkbox"/> 1 <input checked="" type="checkbox"/> 0 <div style="text-align: right;">TOTALE</div>			<div style="border: 1px solid black; padding: 2px; display: inline-block;">17</div>	
5	Degrado nullo <input checked="" type="checkbox"/> medio <input type="checkbox"/> elevato <input type="checkbox"/>				
6	Grado di utilizzo utilizzato <input checked="" type="checkbox"/> sottoutilizzato <input type="checkbox"/> in stato di abbandono <input type="checkbox"/>				
7	Spazi di pertinenza alta qualità <input type="checkbox"/> media qualità <input type="checkbox"/> bassa qualità <input checked="" type="checkbox"/>				
8	Vincoli legislativi				
9	Categoria di intervento prevista dal piano precedente C.2 risanamento conservativo , D ristrutturazione edilizia				
10	Note Edificio in linea con un corpo aggiunto in facciata (magazzino – terrazza)				
PROGETTO					
11	Categoria di intervento prevista		R2 – Risanamento conservativo		
12	Vincoli particolari	tipo di vincolo	R3 – Ristrutturazione edilizia		
		oggetto di vincolo	Corpo aggiunto in facciata sud-est (magazzino – terrazza)		
13	Categoria di intervento prevista per gli spazi di pertinenza		M2 – Manutenzione straordinaria		

SCHEDA

NUMERO	124	FOGLIO DI MAPPA	
COMPENSORIO	C5	N° DI PARTICELLA EDILIZIA	167
COMUNE AMMINISTRATIVO	MEZZOLOMBARDO	DATA RILIEVO	giugno 1996
COMUNE CATASTALE	MEZZOLOMBARDO	RILEVATORE	M. TOMAZZONI
INDIRIZZO/LOCALITA'	V. Canevarie		



SCALA	1:1000	
-------	--------	--



1	Tipologia funzionale edificio prevalentemente residenziale edificio produttivo edificio speciale stalle			<div>A</div> <div>B</div> <div>C</div> <div>D</div>	baite malghe	<div>E</div> <div>F</div> <div>G</div> <div>H</div>												
2	Epoca di costruzione			anteriore al 1860 tra il 1860 e il 1939 posteriore al 1939		<div>8</div> <div>6</div> <div>4</div>												
3	Tipologia architettonica storica			alta definizione media definizione bassa definizione nessuna definizione		<div>8</div> <div>6</div> <div>4</div> <div>0</div>												
4	Permanenza dei caratteri formali tradizionali			volumetrici originali costruttivo complementari decorativi		<table><tr><td>2</td><td>1</td><td>0</td></tr><tr><td>2</td><td>1</td><td>0</td></tr><tr><td>2</td><td>1</td><td>0</td></tr><tr><td>2</td><td>1</td><td>0</td></tr></table> <div>TOTALE</div> <div>13</div>	2	1	0	2	1	0	2	1	0	2	1	0
2	1	0																
2	1	0																
2	1	0																
2	1	0																
5	Degrado			nullo medio elevato		<div></div> <div></div> <div></div>												
6	Grado di utilizzo			utilizzato sottoutilizzato in stato di abbandono		<div></div> <div></div> <div></div>												
7	Spazi di pertinenza			alta qualità media qualità bassa qualità		<div></div> <div></div> <div></div>												
8	Vincoli legislativi																	
9	Categoria di intervento prevista dal piano precedente D ristrutturazione edilizia																	
10	Note																	
PROGETTO																		
11	Categoria di intervento prevista		R3 – Ristrutturazione edilizia															
12	Vincoli particolari	tipo di vincolo																
		oggetto di vincolo																
13	Categoria di intervento prevista per gli spazi di pertinenza			M2 – Manutenzione straordinaria														

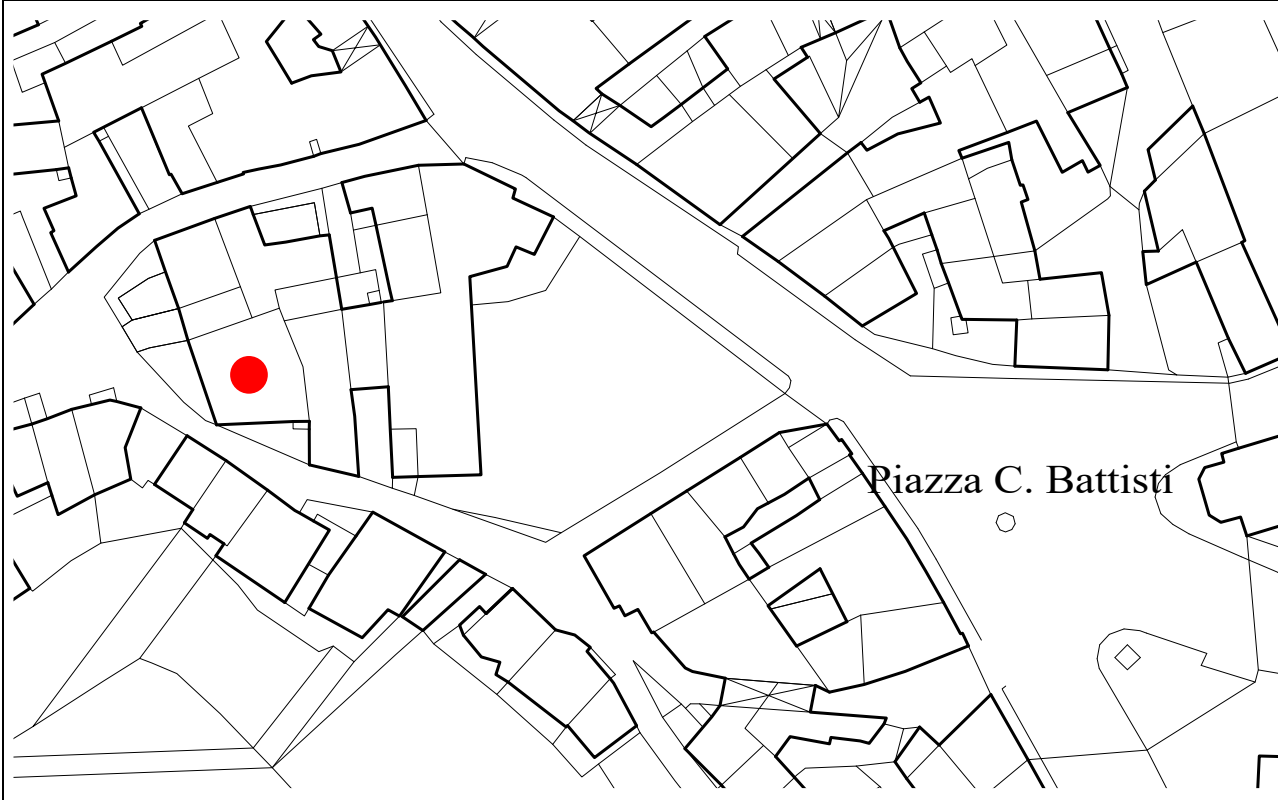
SCHEDA

NUMERO	125	FOGLIO DI MAPPA	
COMPENSORIO	C5	N° DI PARTICELLA EDILIZIA	168
COMUNE AMMINISTRATIVO	MEZZOLOMBARDO	DATA RILIEVO	giugno 1996
COMUNE CATASTALE	MEZZOLOMBARDO	RILEVATORE	M. TOMAZZONI
INDIRIZZO/LOCALITA'	V. Canevarie, 17		



SCALA

1:1000



1	Tipologia funzionale edificio prevalentemente residenziale <table border="1"><tr><td>A</td></tr><tr><td>B</td></tr><tr><td>C</td></tr><tr><td>D</td></tr></table> baite edificio produttivo <table border="1"><tr><td>E</td></tr><tr><td>F</td></tr><tr><td>G</td></tr><tr><td>H</td></tr></table> edificio speciale stalle			A	B	C	D	E	F	G	H					
A																
B																
C																
D																
E																
F																
G																
H																
2	Epoca di costruzione anteriore al 1860 <table border="1"><tr><td>8</td></tr><tr><td>6</td></tr><tr><td>4</td></tr></table> tra il 1860 e il 1939 posteriore al 1939			8	6	4										
8																
6																
4																
3	Tipologia architettonica storica alta definizione <table border="1"><tr><td>8</td></tr><tr><td>6</td></tr><tr><td>4</td></tr><tr><td>0</td></tr></table> media definizione bassa definizione nessuna definizione			8	6	4	0									
8																
6																
4																
0																
4	Permanenza dei caratteri formali tradizionali volumetrici originali <table border="1"><tr><td>2</td><td>1</td><td>0</td></tr><tr><td>2</td><td>1</td><td>0</td></tr><tr><td>2</td><td>1</td><td>0</td></tr><tr><td>2</td><td>1</td><td>0</td></tr></table> costruttivo complementari decorativi <div style="text-align: right;">TOTALE <table border="1"><tr><td>17</td></tr></table></div>			2	1	0	2	1	0	2	1	0	2	1	0	17
2	1	0														
2	1	0														
2	1	0														
2	1	0														
17																
5	Degrado nullo <table border="1"><tr><td></td></tr><tr><td></td></tr><tr><td></td></tr></table> medio elevato															
6	Grado di utilizzo <i>abitazione</i> utilizzato <table border="1"><tr><td></td></tr><tr><td></td></tr><tr><td></td></tr></table> sottoutilizzato in stato di abbandono															
7	Spazi di pertinenza alta qualità <table border="1"><tr><td></td></tr><tr><td></td></tr><tr><td></td></tr></table> media qualità bassa qualità															
8	Vincoli legislativi															
9	Categoria di intervento prevista dal piano precedente C.2 risanamento conservativo															
10	Note Edificio parzialmente ristrutturato, conserva il sottotetto tipico della tipologia della casa contadina.															
PROGETTO																
11	<table border="1"> <tr> <td>Categoria di intervento prevista</td> <td colspan="2">R2 – Risanamento conservativo</td> </tr> </table>			Categoria di intervento prevista	R2 – Risanamento conservativo											
Categoria di intervento prevista	R2 – Risanamento conservativo															
12	<table border="1"> <tr> <td>Vincoli particolari</td> <td>tipo di vincolo</td> <td></td> </tr> <tr> <td></td> <td>oggetto di vincolo</td> <td></td> </tr> <tr> <td></td> <td></td> <td></td> </tr> </table>			Vincoli particolari	tipo di vincolo			oggetto di vincolo								
Vincoli particolari	tipo di vincolo															
	oggetto di vincolo															
13	<table border="1"> <tr> <td>Categoria di intervento prevista per gli spazi di pertinenza</td> <td colspan="2">R1 - Restauro</td> </tr> </table>			Categoria di intervento prevista per gli spazi di pertinenza	R1 - Restauro											
Categoria di intervento prevista per gli spazi di pertinenza	R1 - Restauro															

NUMERO	125	FOGLIO DI MAPPA	
COMPENSORIO	C5	N° DI PARTICELLA EDILIZIA	168
COMUNE AMMINISTRATIVO	MEZZOLOMBARDO	DATA RILIEVO	giugno 1996
COMUNE CATASTALE	MEZZOLOMBARDO	RILEVATORE	M. TOMAZZONI
INDIRIZZO/LOCALITA'	P.zza C. Battisti, 17		



SCHEDA

NUMERO	126	FOGLIO DI MAPPA	
COMPENSORIO	C5	N° DI PARTICELLA EDILIZIA	169
COMUNE AMMINISTRATIVO	MEZZOLOMBARDO	DATA RILIEVO	giugno 1996
COMUNE CATASTALE	MEZZOLOMBARDO	RILEVATORE	M. TOMAZZONI
INDIRIZZO/LOCALITA'	V. Canevarie, 15		



SCALA

1:1000



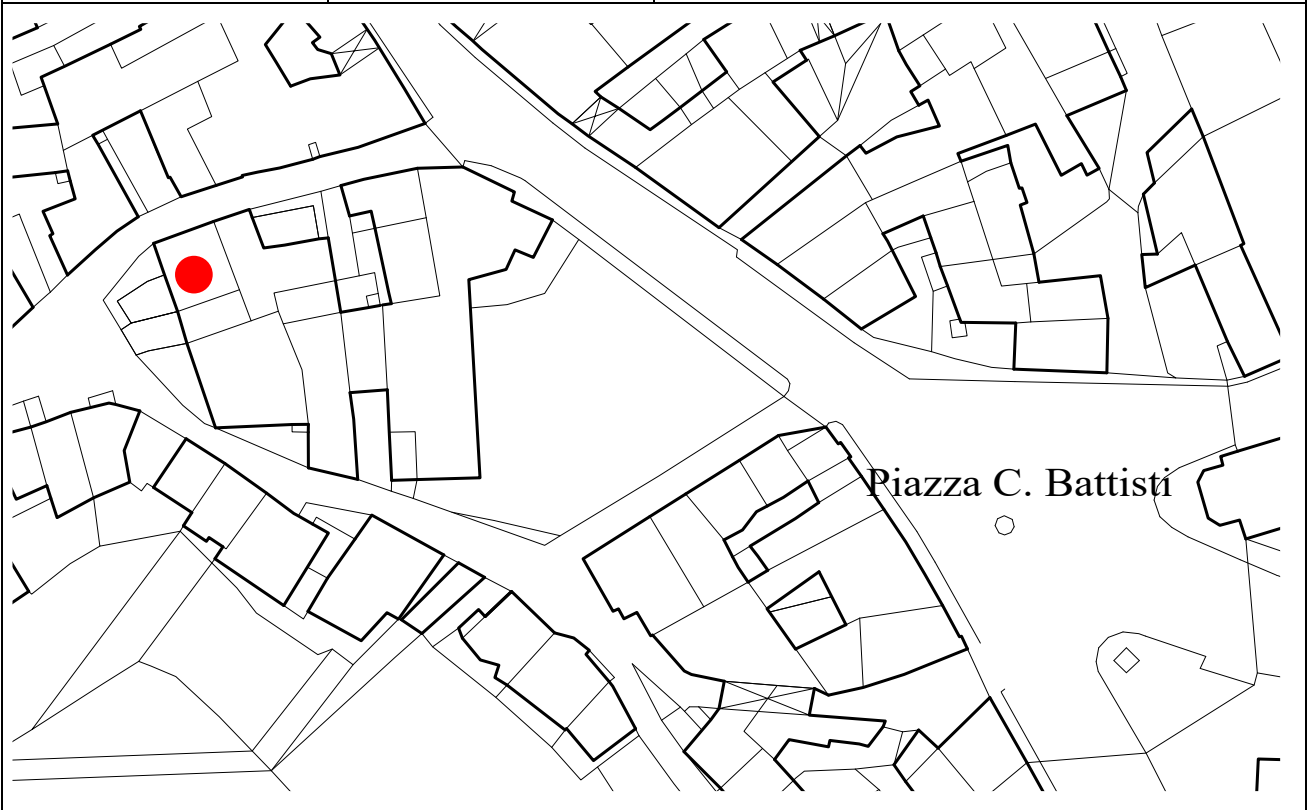
1	Tipologia funzionale edificio prevalentemente residenziale edificio produttivo edificio speciale stalle			<div>A</div> <div>B</div> <div>C</div> <div>D</div>	baite malghe	<div>E</div> <div>F</div> <div>G</div> <div>H</div>												
2	Epoca di costruzione			anteriore al 1860 tra il 1860 e il 1939 posteriore al 1939		<div>8</div> <div>6</div> <div>4</div>												
3	Tipologia architettonica storica			alta definizione media definizione bassa definizione nessuna definizione		<div>8</div> <div>6</div> <div>4</div> <div>0</div>												
4	Permanenza dei caratteri formali tradizionali			volumetrici originali costruttivo complementari decorativi		<table><tr><td>2</td><td>1</td><td>0</td></tr><tr><td>2</td><td>1</td><td>0</td></tr><tr><td>2</td><td>1</td><td>0</td></tr><tr><td>2</td><td>1</td><td>0</td></tr></table> <div>TOTALE</div> <div>13</div>	2	1	0	2	1	0	2	1	0	2	1	0
2	1	0																
2	1	0																
2	1	0																
2	1	0																
5	Degrado			nullo medio elevato		<div></div> <div></div> <div></div>												
6	Grado di utilizzo			utilizzato sottoutilizzato in stato di abbandono		<div></div> <div></div> <div></div>												
7	Spazi di pertinenza			alta qualità media qualità bassa qualità		<div></div> <div></div> <div></div>												
8	Vincoli legislativi																	
9	Categoria di intervento prevista dal piano precedente D ristrutturazione edilizia																	
10	Note Edificio composto di un corpo interamente ristrutturato, e di una terrazza con balaustrini in cemento.																	
PROGETTO																		
11	Categoria di intervento prevista		R3 – Ristrutturazione edilizia															
12	Vincoli particolari	tipo di vincolo																
		oggetto di vincolo																
13	Categoria di intervento prevista per gli spazi di pertinenza		M1 – Manutenzione ordinaria															

SCHEDA

NUMERO	127	FOGLIO DI MAPPA	
COMPENSORIO	C5	N° DI PARTICELLA EDILIZIA	170
COMUNE AMMINISTRATIVO	MEZZOLOMBARDO	DATA RILIEVO	giugno 1996
COMUNE CATASTALE	MEZZOLOMBARDO	RILEVATORE	M. TOMAZZONI
INDIRIZZO/LOCALITA'	V. Canevarie, 13		



SCALA	1:1000	
-------	--------	--



1	Tipologia funzionale edificio prevalentemente residenziale edificio produttivo edificio speciale stalle			<div>A</div> <div>B</div> <div>C</div> <div>D</div>	baite malghe	<div>E</div> <div>F</div> <div>G</div> <div>H</div>												
2	Epoca di costruzione			anteriore al 1860 tra il 1860 e il 1939 posteriore al 1939		<div>8</div> <div>6</div> <div>4</div>												
3	Tipologia architettonica storica			alta definizione media definizione bassa definizione nessuna definizione		<div>8</div> <div>6</div> <div>4</div> <div>0</div>												
4	Permanenza dei caratteri formali tradizionali			volumetrici originali costruttivo complementari decorativi		<table><tr><td>2</td><td>1</td><td>0</td></tr><tr><td>2</td><td>1</td><td>0</td></tr><tr><td>2</td><td>1</td><td>0</td></tr><tr><td>2</td><td>1</td><td>0</td></tr></table> <div>TOTALE</div> <div>12</div>	2	1	0	2	1	0	2	1	0	2	1	0
2	1	0																
2	1	0																
2	1	0																
2	1	0																
5	Degrado			nullo medio elevato		<div></div> <div></div> <div></div>												
6	Grado di utilizzo			utilizzato sottoutilizzato in stato di abbandono		<div></div> <div></div> <div></div>												
7	Spazi di pertinenza			alta qualità media qualità bassa qualità		<div></div> <div></div> <div></div>												
8	Vincoli legislativi																	
9	Categoria di intervento prevista dal piano precedente D ristrutturazione edilizia																	
10	Note																	
PROGETTO																		
11	Categoria di intervento prevista		R3 – Ristrutturazione edilizia															
12	Vincoli particolari	tipo di vincolo																
		oggetto di vincolo																
13	Categoria di intervento prevista per gli spazi di pertinenza			M1 – Manutenzione ordinaria														

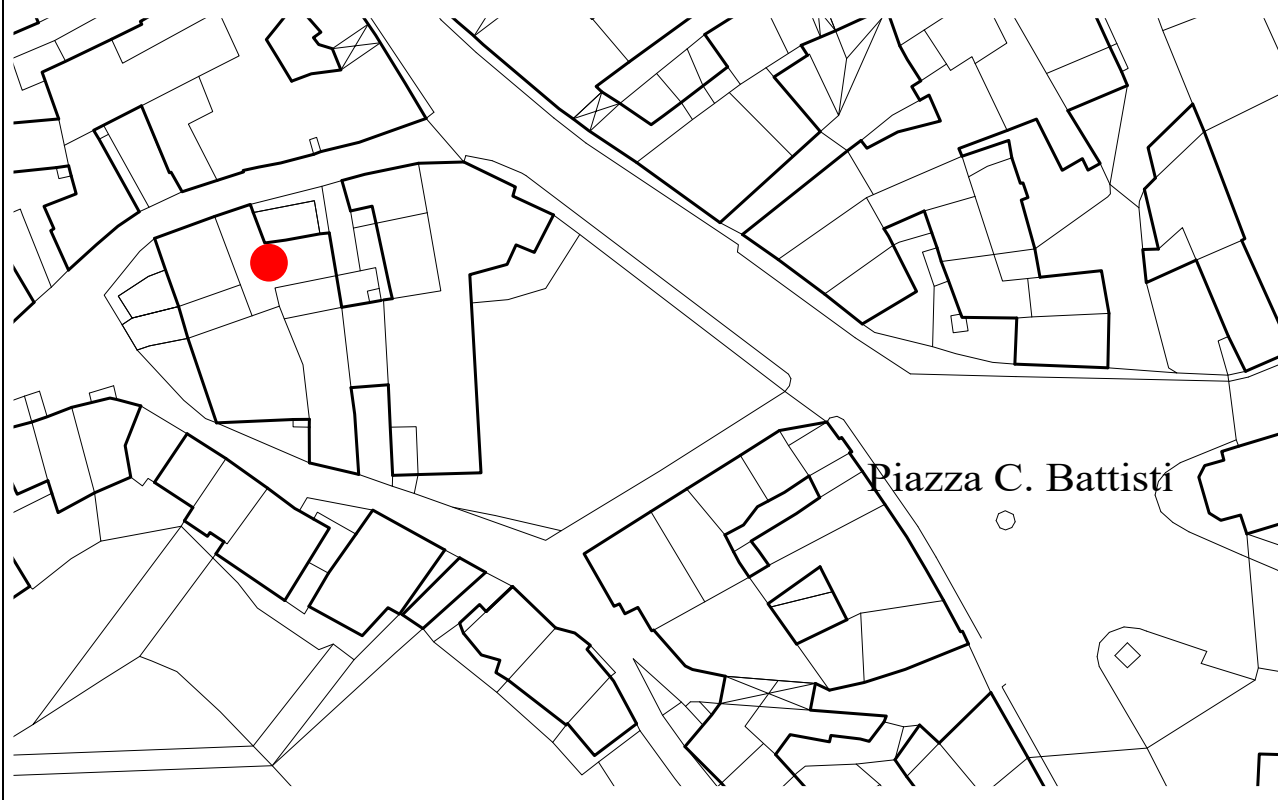
SCHEDA

NUMERO	128	FOGLIO DI MAPPA	
COMPENSORIO	C5	N° DI PARTICELLA EDILIZIA	172/1-173
COMUNE AMMINISTRATIVO	MEZZOLOMBARDO	DATA RILIEVO	giugno 1996
COMUNE CATASTALE	MEZZOLOMBARDO	RILEVATORE	M. TOMAZZONI
INDIRIZZO/LOCALITA'	V. Canevarie, 9-11		



SCALA

1:1000



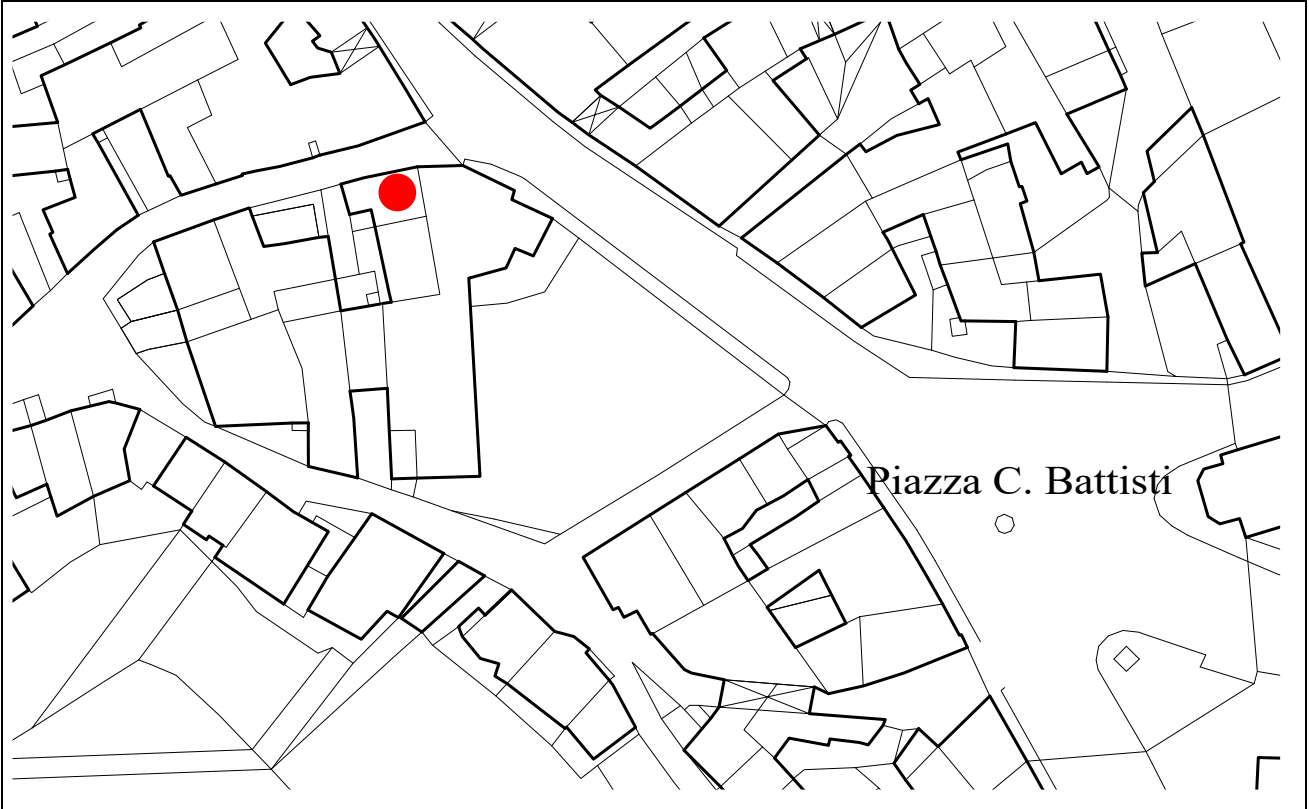
1	Tipologia funzionale edificio prevalentemente residenziale edificio produttivo edificio speciale stalle			<div>A</div> <div>B</div> <div>C</div> <div>D</div>	baite malghe	<div>E</div> <div>F</div> <div>G</div> <div>H</div>												
2	Epoca di costruzione			anteriore al 1860 tra il 1860 e il 1939 posteriore al 1939		<div>8</div> <div>6</div> <div>4</div>												
3	Tipologia architettonica storica			alta definizione media definizione bassa definizione nessuna definizione		<div>8</div> <div>6</div> <div>4</div> <div>0</div>												
4	Permanenza dei caratteri formali tradizionali			volumetrici originali costruttivo complementari decorativi		<table><tr><td>2</td><td>1</td><td>0</td></tr><tr><td>2</td><td>1</td><td>0</td></tr><tr><td>2</td><td>1</td><td>0</td></tr><tr><td>2</td><td>1</td><td>0</td></tr></table> <div>TOTALE</div> <div>13</div>	2	1	0	2	1	0	2	1	0	2	1	0
2	1	0																
2	1	0																
2	1	0																
2	1	0																
5	Degrado			nullo medio elevato		<div></div> <div></div> <div></div>												
6	Grado di utilizzo			utilizzato sottoutilizzato in stato di abbandono		<div></div> <div></div> <div></div>												
7	Spazi di pertinenza			alta qualità media qualità bassa qualità		<div></div> <div></div> <div></div>												
8	Vincoli legislativi																	
9	Categoria di intervento prevista dal piano precedente D ristrutturazione edilizia																	
10	Note																	
PROGETTO																		
11	Categoria di intervento prevista		R3 – Ristrutturazione edilizia															
12	Vincoli particolari	tipo di vincolo																
		oggetto di vincolo																
13	Categoria di intervento prevista per gli spazi di pertinenza			M1 – Manutenzione ordinaria														

SCHEDA

NUMERO	129	FOGLIO DI MAPPA	
COMPRESORIO	C5	N° DI PARTICELLA EDILIZIA	175/2
COMUNE AMMINISTRATIVO	MEZZOLOMBARDO	DATA RILIEVO	giugno 1996
COMUNE CATASTALE	MEZZOLOMBARDO	RILEVATORE	M. TOMAZZONI
INDIRIZZO/LOCALITA'	Via Canevarie, 1		



SCALA	1:1000	
-------	--------	--



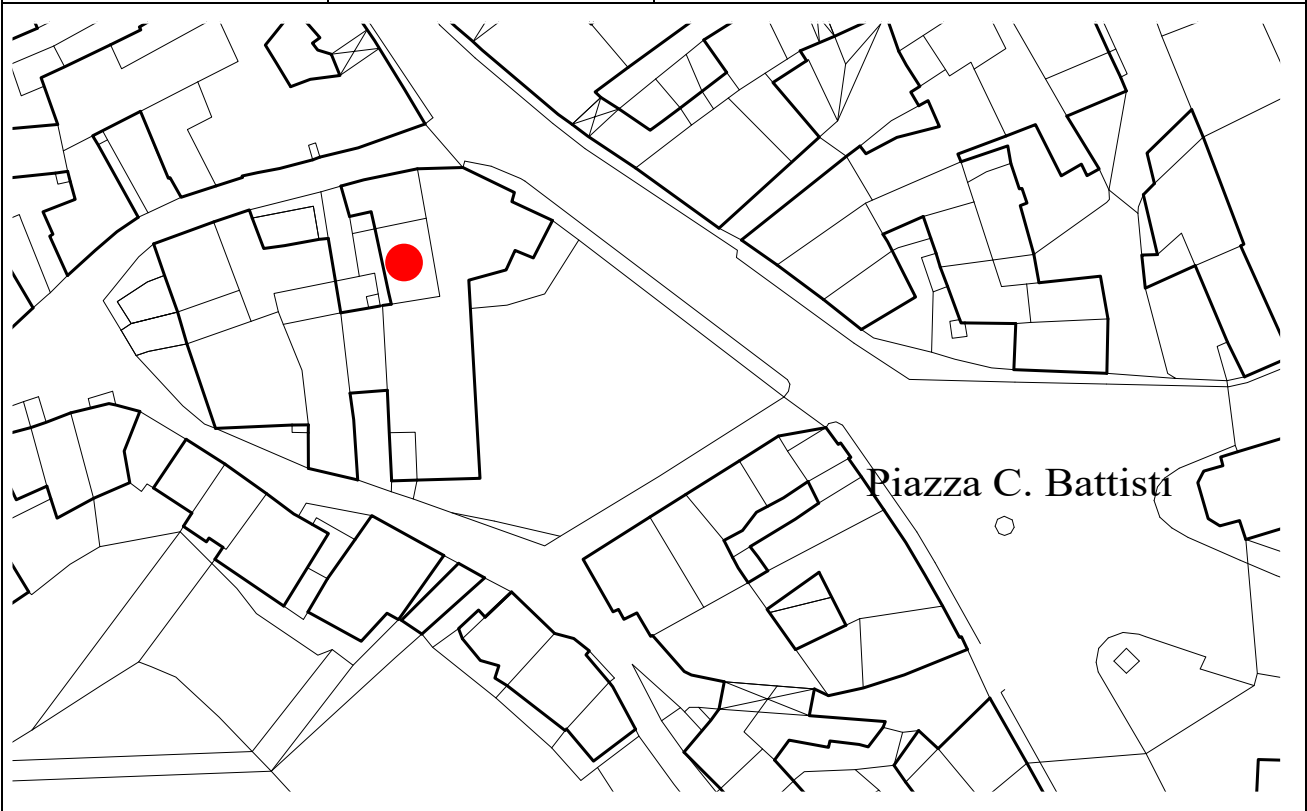
1	Tipologia funzionale Edificio prevalentemente residenziale Edificio produttivo Edificio speciale Stalle			<div>A</div> <div>B</div> <div>C</div> <div>D</div>	baite malghe	<div>E</div> <div>F</div> <div>G</div> <div>H</div>
2	Epoca di costruzione			anteriore al 1860 tra il 1860 e il 1939 posteriore al 1939		<div>8</div> <div>6</div> <div>4</div>
3	Tipologia architettonica storica			alta definizione media definizione bassa definizione nessuna definizione		<div>8</div> <div>6</div> <div>4</div> <div>0</div>
4	Permanenza dei caratteri formali tradizionali			volumetrici originali costruttivo complementari decorativi		<div>210</div> <div>210</div> <div>210</div> <div>210</div>
				TOTALE		<div>15</div>
5	Degrado			nullo medio elevato		<div></div> <div></div> <div></div>
6	Grado di utilizzo			utilizzato sottoutilizzato in stato di abbandono		<div></div> <div></div> <div></div>
7	Spazi di pertinenza			alta qualità media qualità bassa qualità		<div></div> <div></div> <div></div>
8	Vincoli legislativi					
9	Categoria di intervento prevista dal piano precedente D ristrutturazione edilizia					
10	Note					
PROGETTO						
11	Categoria di intervento prevista		R2 – Risanamento conservativo			
12	Vincoli particolari	tipo di vincolo				
		oggetto di vincolo				
13	Categoria di intervento prevista per gli spazi di pertinenza			M1 – Manutenzione ordinaria		

SCHEDA

NUMERO	130	FOGLIO DI MAPPA	
COMPENSORIO	C5	N° DI PARTICELLA EDILIZIA	175/1
COMUNE AMMINISTRATIVO	MEZZOLOMBARDO	DATA RILIEVO	giugno 1996
COMUNE CATASTALE	MEZZOLOMBARDO	RILEVATORE	M. TOMAZZONI
INDIRIZZO/LOCALITA'	V. Canevarie, 5		



SCALA	1:1000	
-------	--------	--



1	Tipologia funzionale edificio prevalentemente residenziale edificio produttivo edificio speciale stalle			<div>A</div> <div>B</div> <div>C</div> <div>D</div>	baite malghe	<div>E</div> <div>F</div> <div>G</div> <div>H</div>
2	Epoca di costruzione 			anteriore al 1860 tra il 1860 e il 1939 posteriore al 1939		<div>8</div> <div>6</div> <div>4</div>
3	Tipologia architettonica storica 			alta definizione media definizione bassa definizione nessuna definizione		<div>8</div> <div>6</div> <div>4</div> <div>0</div>
4	Permanenza dei caratteri formali tradizionali 			volumetrici originali costruttivo complementari decorativi		<div>2</div> <div>1</div> <div>0</div> <div>2</div> <div>1</div> <div>0</div> <div>2</div> <div>1</div> <div>0</div> <div>2</div> <div>1</div> <div>0</div>
				TOTALE		<div>17</div>
5	Degrado 			nullo medio elevato		<div></div> <div></div> <div></div>
6	Grado di utilizzo 			utilizzato sottoutilizzato in stato di abbandono		<div></div> <div></div> <div></div>
7	Spazi di pertinenza 			alta qualità media qualità bassa qualità		<div></div> <div></div> <div></div>
8	Vincoli legislativi					
9	Categoria di intervento prevista dal piano precedente D ristrutturazione edilizia					
10	Note					
PROGETTO						
11	Categoria di intervento prevista		R2 – Risanamento conservativo			
12	Vincoli particolari	tipo di vincolo				
		oggetto di vincolo				
13	Categoria di intervento prevista per gli spazi di pertinenza			M1 – Manutenzione ordinaria		