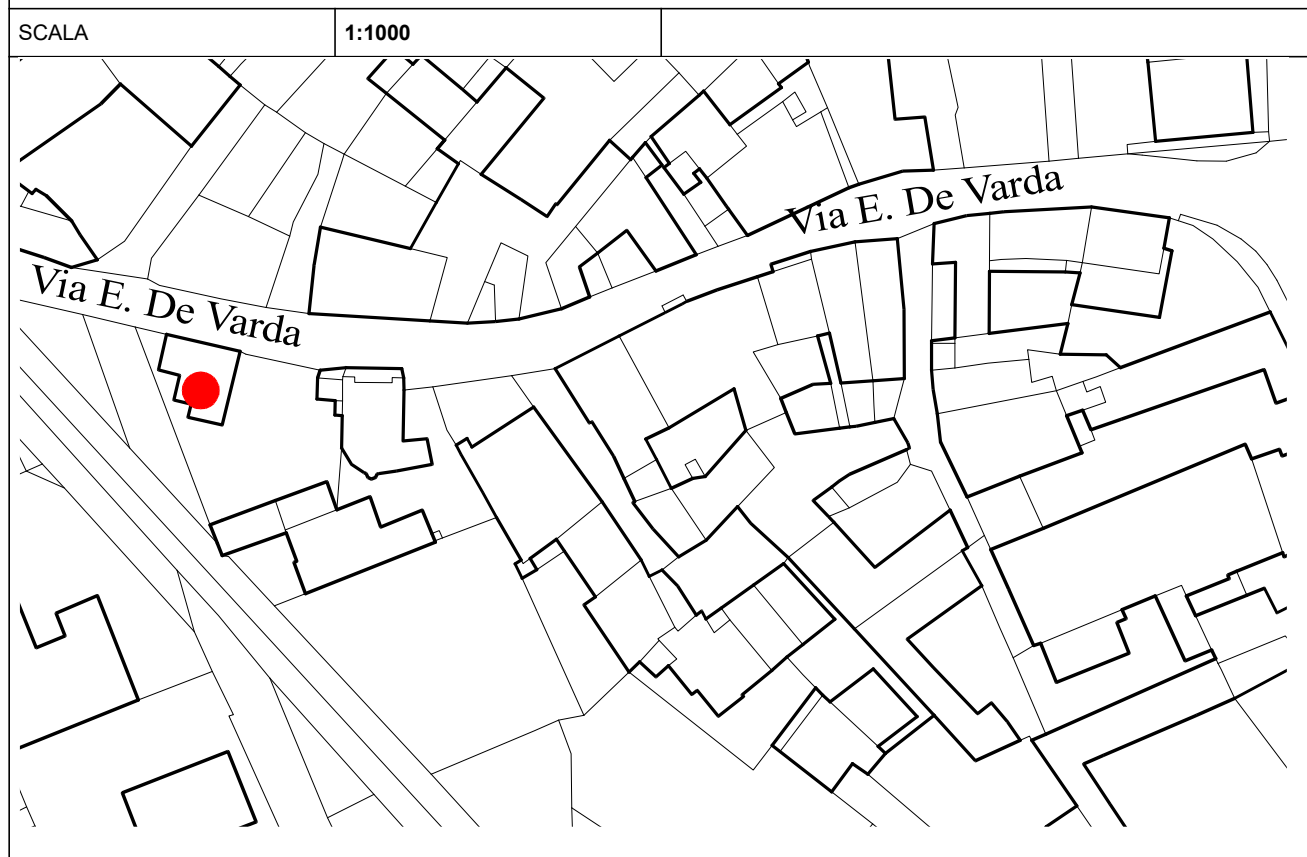


# SCHEDA

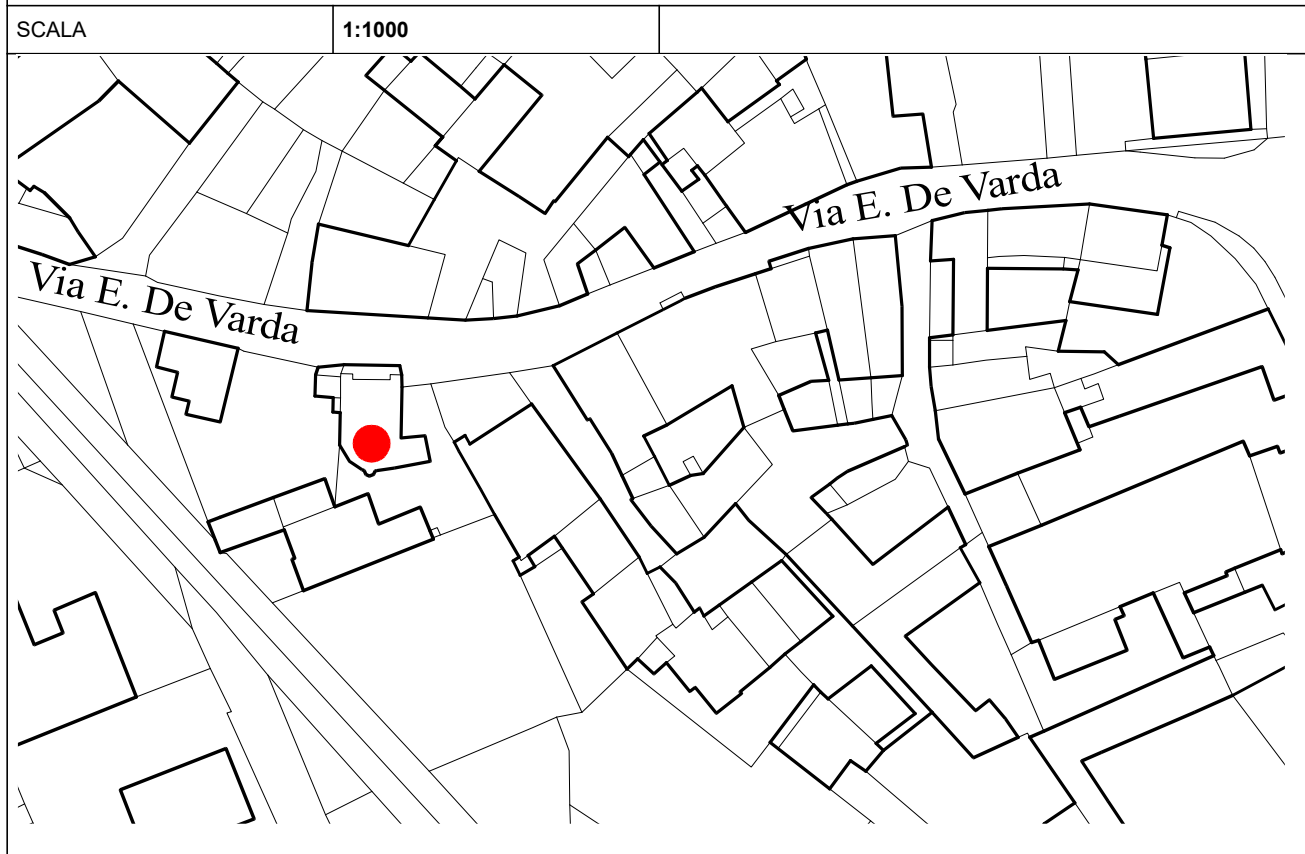
NUMERO	1201	FOGLIO DI MAPPA	
COMPENSORIO	C5	N° DI PARTICELLA EDILIZIA	698
COMUNE AMMINISTRATIVO	MEZZOLOMBARDO	DATA RILIEVO	giugno 1996
COMUNE CATASTALE	MEZZOLOMBARDO	RILEVATORE	M. TOMAZZONI
INDIRIZZO/LOCALITA'	V. E. De Varda, 26		



1	<b>Tipologia funzionale</b>			
	edificio prevalentemente residenziale	A	baite	E
	edificio produttivo	B	malghe	F
	edificio speciale	C		G
	stalle	D		H
2	<b>Epoca di costruzione</b>			
	anteriore al 1860		8	
	tra il 1860 e il 1939		6	
	posteriore al 1939		4	
3	<b>Tipologia architettonica storica</b>			
	alta definizione		8	
	media definizione		6	
	bassa definizione		4	
	nessuna definizione		0	
4	<b>Permanenza dei caratteri formali tradizionali</b>			
	volumetrici originali	2	1	0
	costruttivo	2	1	0
	complementari	2	1	0
	decorativi	2	1	0
	<b>TOTALE</b>		13	
5	<b>Degrado</b>			
	nullo			
	medio			
	elevato			
6	<b>Grado di utilizzo</b>			
	utilizzato			
	sottoutilizzato			
	in stato di abbandono			
7	<b>Spazi di pertinenza</b>			
	alta qualità			
	media qualità			
	bassa qualità			
8	<b>Vincoli legislativi</b>			
9	<b>Categoria di intervento prevista dal piano precedente</b> D ristrutturazione edilizia			
10	<b>Note</b> Recentemente ristrutturato con aggiunta di un corpo sul retro. Permangono pochi elementi storici.			
<b>PROGETTO</b>				
11	<b>Categoria di intervento prevista</b>		R3 - Ristrutturazione edilizia	
12	<b>Vincoli particolari</b>	tipo di vincolo		
		oggetto di vincolo		
13	<b>Categoria di intervento prevista per gli spazi di pertinenza</b>		M2 - Manutenzione straordinaria	

# SCHEDA

NUMERO	1202	FOGLIO DI MAPPA	
COMPENSORIO	C5	N° DI PARTICELLA EDILIZIA	517
COMUNE AMMINISTRATIVO	MEZZOLOMBARDO	DATA RILIEVO	giugno 1996
COMUNE CATASTALE	MEZZOLOMBARDO	RILEVATORE	M. TOMAZZONI
INDIRIZZO/LOCALITA'	V. E. De Varda		



1	<b>Tipologia funzionale</b>			
	edificio prevalentemente residenziale	A	baite	E
	edificio produttivo	B	malghe	F
	edificio speciale	C		G
	stalle	D		H
2	<b>Epoca di costruzione</b>			
	anteriore al 1860		8	
	tra il 1860 e il 1939		6	
	posteriore al 1939		4	
3	<b>Tipologia architettonica storica</b>			
	alta definizione		8	
	media definizione		6	
	bassa definizione		4	
	nessuna definizione		0	
4	<b>Permanenza dei caratteri formali tradizionali</b>			
	volumetrici originali	2	1	0
	costruttivo	2	1	0
	complementari	2	1	0
	decorativi	2	1	0
	<b>TOTALE</b>		21	
5	<b>Degrado</b>	nullo		
		medio		
		elevato		
6	<b>Grado di utilizzo</b>	utilizzato		
		sottoutilizzato		
		in stato di abbandono		
7	<b>Spazi di pertinenza</b>	alta qualità		
		media qualità		
		bassa qualità		
8	<b>Vincoli legislativi</b>			
9	<b>Categoria di intervento prevista dal piano precedente</b> C.1 restauro			
10	<b>Note</b>	E' stato recentemente reintonacato. Ha mantenuto inalterati i caratteri tipologici principali che lo collocano fra gli edifici di ispirazione neoclassica con forti influenze autoctone.		
<b>PROGETTO</b>				
11	<b>Categoria di intervento prevista</b>		R1 - Restauro	
12	<b>Vincoli particolari</b>	tipo di vincolo		
		oggetto di vincolo		
13	<b>Categoria di intervento prevista per gli spazi di pertinenza</b>		M1 - Manutenzione ordinaria	



# ALLEGATO SCHEDA

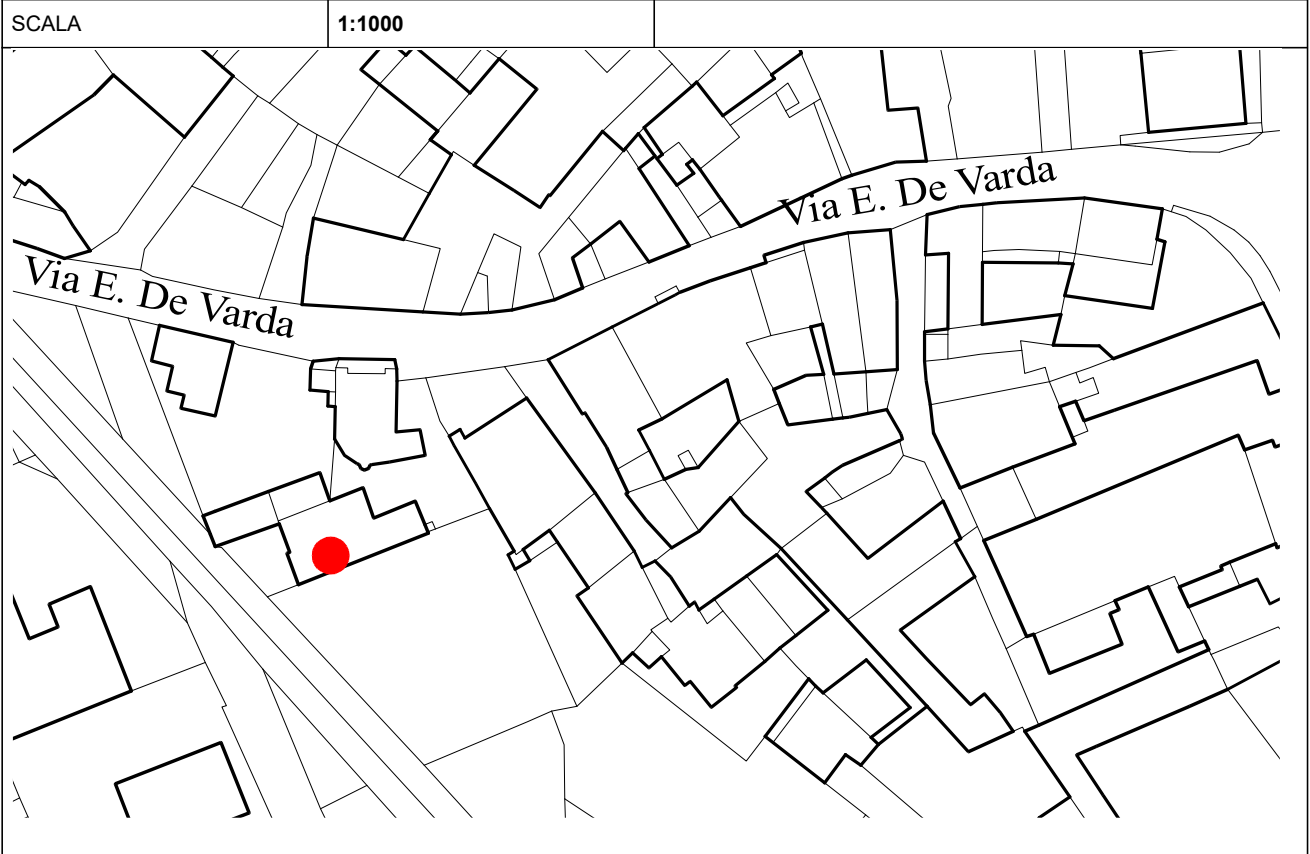
scheda n. 1202

NUMERO	1202	FOGLIO DI MAPPA	
COMPENSORIO	C5	N° DI PARTICELLA EDILIZIA	517
COMUNE AMMINISTRATIVO	MEZZOLOMBARDO	DATA RILIEVO	giugno 1996
COMUNE CATASTALE	MEZZOLOMBARDO	RILEVATORE	M. TOMAZZONI
INDIRIZZO/LOCALITA'	V. E. De Varda		



SCHEDA

NUMERO	1203	FOGLIO DI MAPPA	
COMPRESORIO	C5	N° DI PARTICELLA EDILIZIA	693
COMUNE AMMINISTRATIVO	MEZZOLOMBARDO	DATA RILIEVO	giugno 1996
COMUNE CATASTALE	MEZZOLOMBARDO	RILEVATORE	M. TOMAZZONI
INDIRIZZO/LOCALITA'	V. E. De Varda		



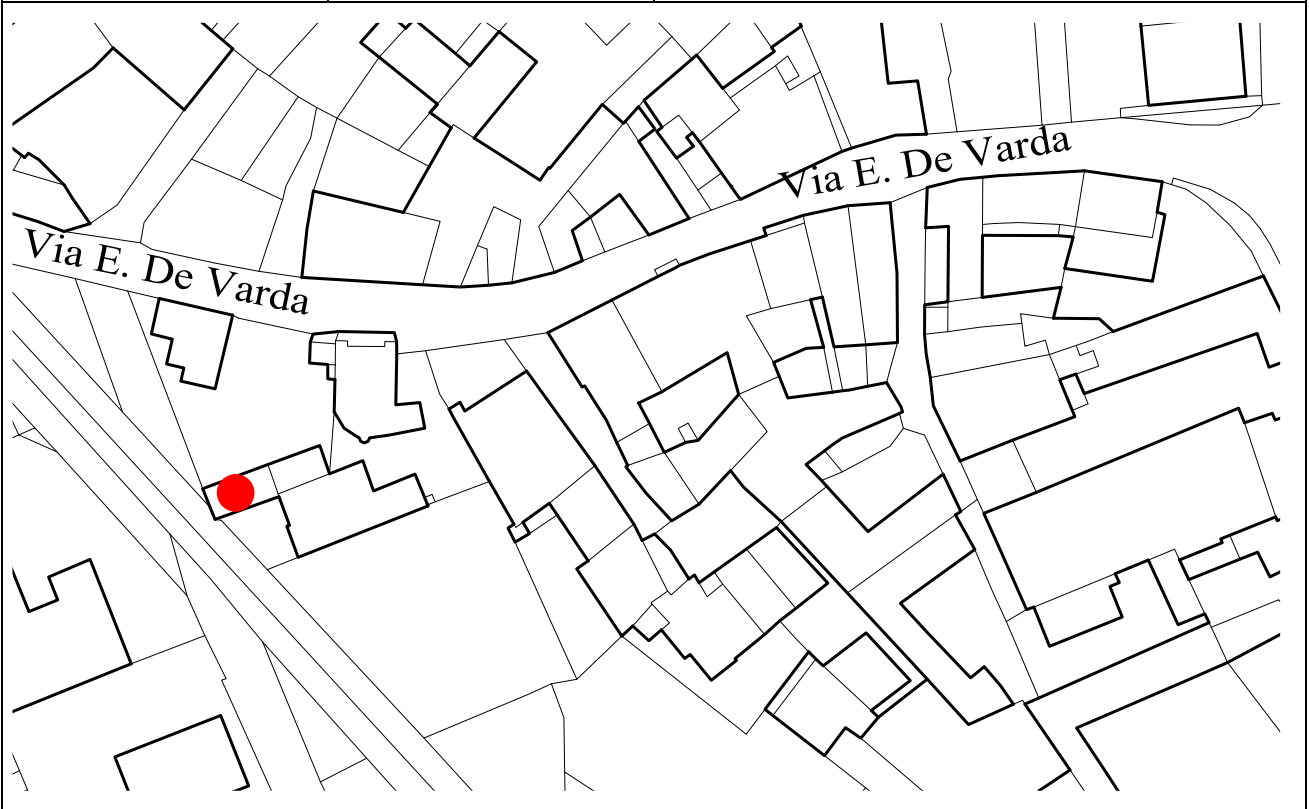
1	<b>Tipologia funzionale</b>			
	edificio prevalentemente residenziale	A	baite	E
	edificio produttivo	B	malghe	F
	edificio speciale	C		G
	stalle	D		H
2	<b>Epoca di costruzione</b>			
	anteriore al 1860		8	
	tra il 1860 e il 1939		6	
	posteriore al 1939		4	
3	<b>Tipologia architettonica storica</b>			
	alta definizione		8	
	media definizione		6	
	bassa definizione		4	
	nessuna definizione		0	
4	<b>Permanenza dei caratteri formali tradizionali</b>			
	volumetrici originali	2	1	0
	costruttivo	2	1	0
	complementari	2	1	0
	decorativi	2	1	0
	<b>TOTALE</b>		10	
5	<b>Degrado</b>			
	nullo			
	medio			
	elevato			
6	<b>Grado di utilizzo</b>			
	utilizzato			
	sottoutilizzato			
	in stato di abbandono			
7	<b>Spazi di pertinenza</b>			
	alta qualità			
	media qualità			
	bassa qualità			
8	<b>Vincoli legislativi</b>			
9	<b>Categoria di intervento prevista dal piano precedente</b>		C.2 risanamento conservativo	
10	<b>Note</b>	Edificio in corso di rifacimento, con sopraelevazione ed aggiunte.		
PROGETTO				
11	<b>Categoria di intervento prevista</b>		R3 - Ristrutturazione edilizia	
12	<b>Vincoli particolari</b>	tipo di vincolo		
		oggetto di vincolo		
13	<b>Categoria di intervento prevista per gli spazi di pertinenza</b>		M2 - Manutenzione straordinaria	

SCHEDA

NUMERO	1204	FOGLIO DI MAPPA	
COMPRESORIO	C5	N° DI PARTICELLA EDILIZIA	699
COMUNE AMMINISTRATIVO	MEZZOLOMBARDO	DATA RILIEVO	giugno 1996
COMUNE CATASTALE	MEZZOLOMBARDO	RILEVATORE	M. TOMAZZONI
INDIRIZZO/LOCALITA'	V. E. De Varda		



SCALA	1:1000	
-------	--------	--



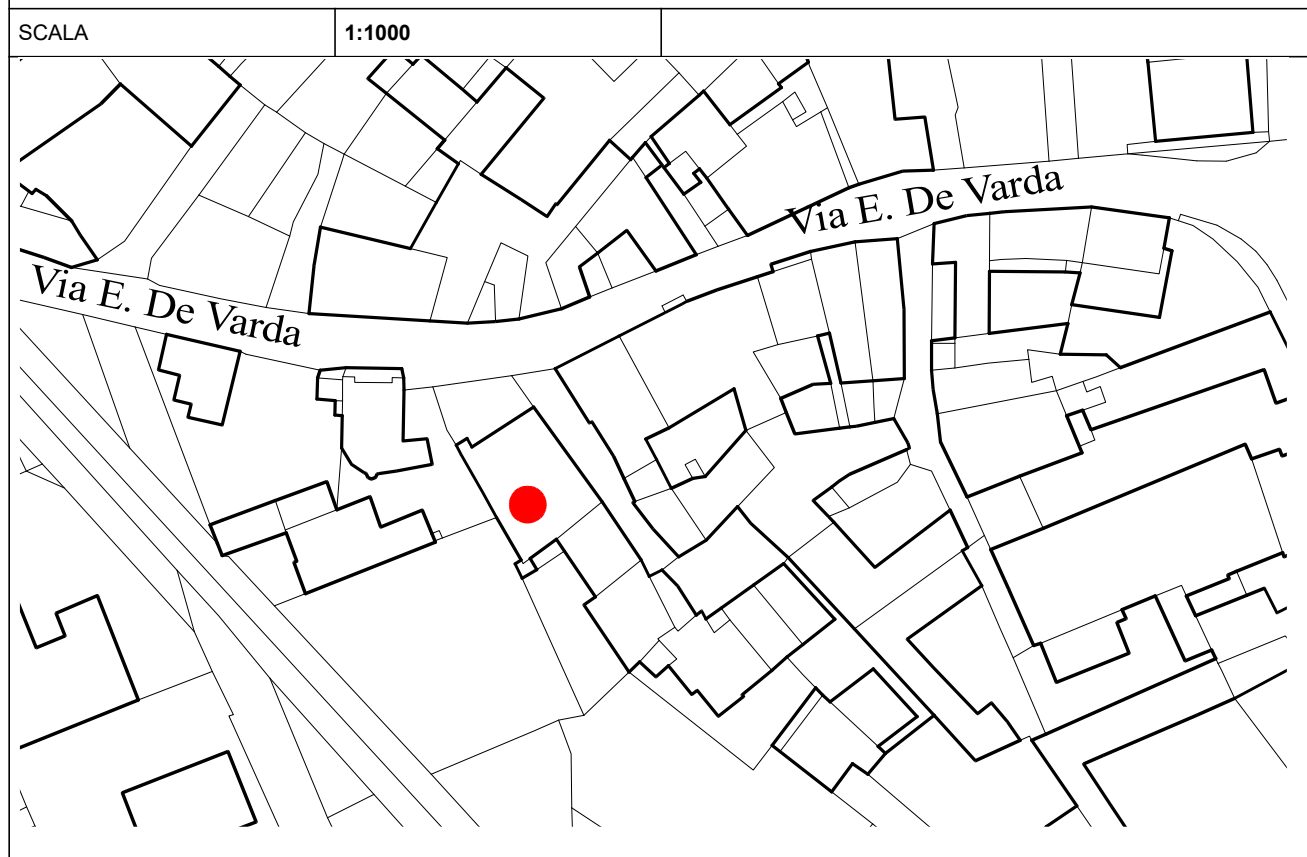
# ANALISI

1	<b>Tipologia funzionale</b> edificio prevalentemente residenziale edificio produttivo edificio speciale stalle			<div>A</div> <div>B</div> <div>C</div> <div>D</div>	baite malghe	<div>E</div> <div>F</div> <div>G</div> <div>H</div>												
2	<b>Epoca di costruzione</b>			anteriore al 1860 tra il 1860 e il 1939 posteriore al 1939		<div>8</div> <div>6</div> <div>4</div>												
3	<b>Tipologia architettonica storica</b>			alta definizione media definizione bassa definizione nessuna definizione		<div>8</div> <div>6</div> <div>4</div> <div>0</div>												
4	<b>Permanenza dei caratteri formali tradizionali</b>			volumetrici originali costruttivo complementari decorativi		<table><tr><td>2</td><td>1</td><td>0</td></tr><tr><td>2</td><td>1</td><td>0</td></tr><tr><td>2</td><td>1</td><td>0</td></tr><tr><td>2</td><td>1</td><td>0</td></tr></table> <div>TOTALE</div> <div>4</div>	2	1	0	2	1	0	2	1	0	2	1	0
2	1	0																
2	1	0																
2	1	0																
2	1	0																
5	<b>Degrado</b>			nullo medio elevato		<div></div> <div></div> <div></div>												
6	<b>Grado di utilizzo</b>			utilizzato sottoutilizzato in stato di abbandono		<div></div> <div></div> <div></div>												
7	<b>Spazi di pertinenza</b>			alta qualità media qualità bassa qualità		<div></div> <div></div> <div></div>												
8	<b>Vincoli legislativi</b>																	
9	<b>Categoria di intervento prevista dal piano precedente</b> R4 - Demolizione con ricostruzione																	
10	<b>Note</b> Edificio interamente ricostruito.																	
<b>PROGETTO</b>																		
11	<b>Categoria di intervento prevista</b>		R3 – Ristrutturazione edilizia															
12	<b>Vincoli particolari</b>	tipo di vincolo																
		oggetto di vincolo																
13	<b>Categoria di intervento prevista per gli spazi di pertinenza</b>			M2 - Manutenzione straordinaria														



# SCHEDA

NUMERO	<b>1205</b>	FOGLIO DI MAPPA	
COMPENSORIO	<b>C5</b>	N° DI PARTICELLA EDILIZIA	<b>519</b>
COMUNE AMMINISTRATIVO	<b>MEZZOLOMBARDO</b>	DATA RILIEVO	<b>giugno 1996</b>
COMUNE CATASTALE	<b>MEZZOLOMBARDO</b>	RILEVATORE	<b>M. TOMAZZONI</b>
INDIRIZZO/LOCALITA'	<b>V. E. De Varda, 28a-30a</b>		



1	<b>Tipologia funzionale</b> edificio prevalentemente residenziale edificio produttivo edificio speciale stalle			<div>A</div> <div>B</div> <div>C</div> <div>D</div>	baite malghe	<div>E</div> <div>F</div> <div>G</div> <div>H</div>
2	<b>Epoca di costruzione</b>			anteriore al 1860 tra il 1860 e il 1939 posteriore al 1939		<div>8</div> <div>6</div> <div>4</div>
3	<b>Tipologia architettonica storica</b>			alta definizione media definizione bassa definizione nessuna definizione		<div>8</div> <div>6</div> <div>4</div> <div>0</div>
4	<b>Permanenza dei caratteri formali tradizionali</b>			volumetrici originali costruttivo complementari decorativi		<div>2</div> <div>1</div> <div>0</div> <div>2</div> <div>1</div> <div>0</div> <div>2</div> <div>1</div> <div>0</div> <div>2</div> <div>1</div> <div>0</div>
			<b>TOTALE</b>			<div>18</div>
5	<b>Degrado</b>			nullo medio elevato		<div></div> <div></div> <div></div>
6	<b>Grado di utilizzo</b>			utilizzato sottoutilizzato in stato di abbandono		<div></div> <div></div> <div></div>
7	<b>Spazi di pertinenza</b>			alta qualità media qualità bassa qualità		<div></div> <div></div> <div></div>
8	<b>Vincoli legislativi</b>					
9	<b>Categoria di intervento prevista dal piano precedente</b>			C.2 risanamento conservativo		
10	<b>Note</b>			L'edificio è rimasto integro nella volumetria. Di rilievo è il passaggio al piano terra che riprende una caratteristica tipica della zona di Mezzolombardo. Appaiono incongrui gli elementi aggiunti quali i balconi con parapetto in ferro o tettoie.		
PROGETTO						
11	<b>Categoria di intervento prevista</b>		R2 - Risanamento conservativo			
12	<b>Vincoli particolari</b>	tipo di vincolo	R1 - Restauro			
		oggetto di vincolo	Portale in pietra sul giardino			
13	<b>Categoria di intervento prevista per gli spazi di pertinenza</b>			M2 - Manutenzione straordinaria		



## PIANO REGOLATORE GENERALE

## SCHEDA DI RILEVAZIONE INSEDIAMENTI STORICI

VARIANTE 2019 - DEFINITIVA ADOZIONE

SCHEDA RELATIVA ALL'EDIFICIO O MANUFATTO CONTRASSEGNA TO DAL N.	1206
COMUNE CATASTALE	MEZZOLOMBARDO
N. DI PARTICELLA EDIFICIALE	520/2

NUMERO DI SCHEDA

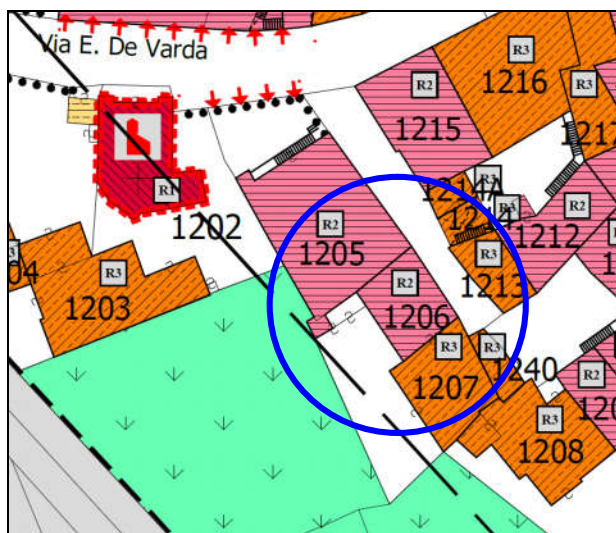
1206

RILIEVO ORIGINARIO:	1996	RILEVATORE:	M. Tomazzoni
RICOGNIZIONE E AGGIORNAMENTO:	2019	RILEVATORE:	

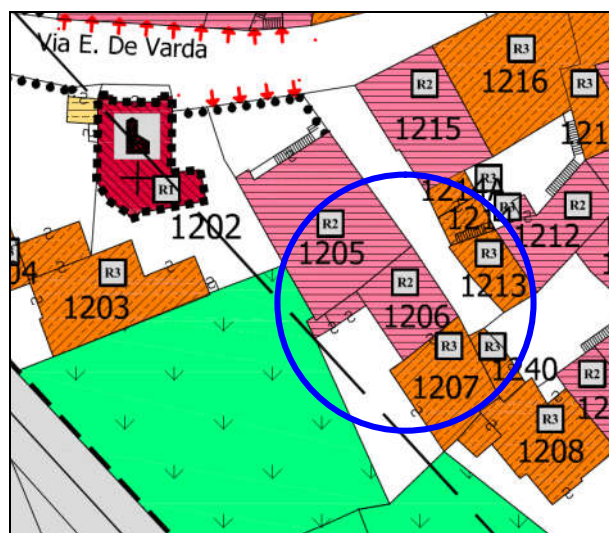
INDIRIZZO

Via E. De Varda, 30

## ESTRATTO MAPPA CATASTALE 1:1000



ESTRATTO PRG VIGENTE



ESTRATTO PRG VARIANTE 2019



## ANALISI

1	Tipologia funzionale	edificio prevalentemente residenziale	A	malghe	F
		edificio produttivo	B	magazzino	G
		edificio speciale	C	manufatto accessorio	H
		stalle	D	altro	I
		baite	E	non rilevabile	L
2	Epoca di costruzione	anteriore al 1860			8
		tra il 1860 e il 1939			6
		posteriore al 1939			4
3	Tipologia architettonica storica	alta definizione			8
		media definizione			6
		bassa definizione			4
		nessuna definizione			0
4	Permanenza dei caratteri formali tradizionali	volumetrici originali	2	1	0
		costruttivo	2	1	0
		complementari	2	1	0
		decorativi	2	1	0
			TOTALE		16
5	Degrado	nullo			X
		medio			
		elevato			
6	Grado di utilizzo	utilizzato			X
		sottoutilizzato			
		in stato di abbandono			
7	Spazi di pertinenza	alta qualità			
		media qualità			
		bassa qualità			X

8 Vincoli legislativi .....

9 Categoria intervento prevista dal piano precedente: C.2 risanamento conservativo

10 Note

## PROGETTO (PRG VIGENTE)

11	Categoria di intervento prevista		R2 - Risanamento conservativo	
12	Interventi particolari	tipo di vincolo		
		oggetto del vincolo		
		tipo di vincolo		
13	Vincoli di interesse culturale			Vincolo <u>diretto</u> decreto legislativo 22 gennaio 2004, n. 42
				Vincolo <u>indiretto</u> decreto legislativo 22 gennaio 2004, n. 42
14	Categoria di intervento per gli spazi di pertinenza		M2 - Manutenzione straordinaria	
15	Eventuali fronti da tutelare e da riqualificare		No	

## VARIANTE 2019 – DEFINITIVA ADOZIONE

16	In occasione della Variante 2019 viene apportata una rettifica nella configurazione mappale dell'u.e.1026, ricomprendendo nella p.ed. 520/2 anche la porzione (angolo sud-est) della adiacente u.e. 1205 (p.ed. 519), ad essa erroneamente attribuita dal PRG vigente. E' confermata la categoria di intervento del Risanamento conservativo con possibilità di sopraelevazione ai fini del recupero abitativo del sottotetto come previsto dall'art.50 comma 2 delle NTA.				
17	SI SEGNALE CHE L'UNITA' EDILIZIA 1206 RICADE IN ZONA DI PROTEZIONE DEL POZZO 478 "SCUOLE ELEMENTARI" COSI' COME RILEVATO DALLA CARTA DELLE RISORSE IDRICHE DEL PUP. SI RICHIAMANO PERTANTO LE PRESCRIZIONI E LE LIMITAZIONI INDICATE NELLE SPECIFICHE NORME DI RIFERIMENTO.				

**DOCUMENTAZIONE FOTOGRAFICA 1996**



FRONTE NORD

**DOCUMENTAZIONE FOTOGRAFICA 2019**



FRONTE NORD EST



FRONTE NORD



ANGOLO SUD EST APPARTENENTE ALLA U.E. 1206



FRONTE SUD EST





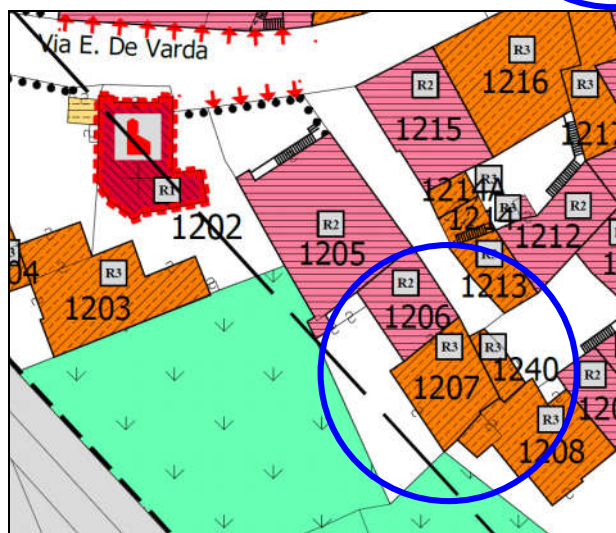
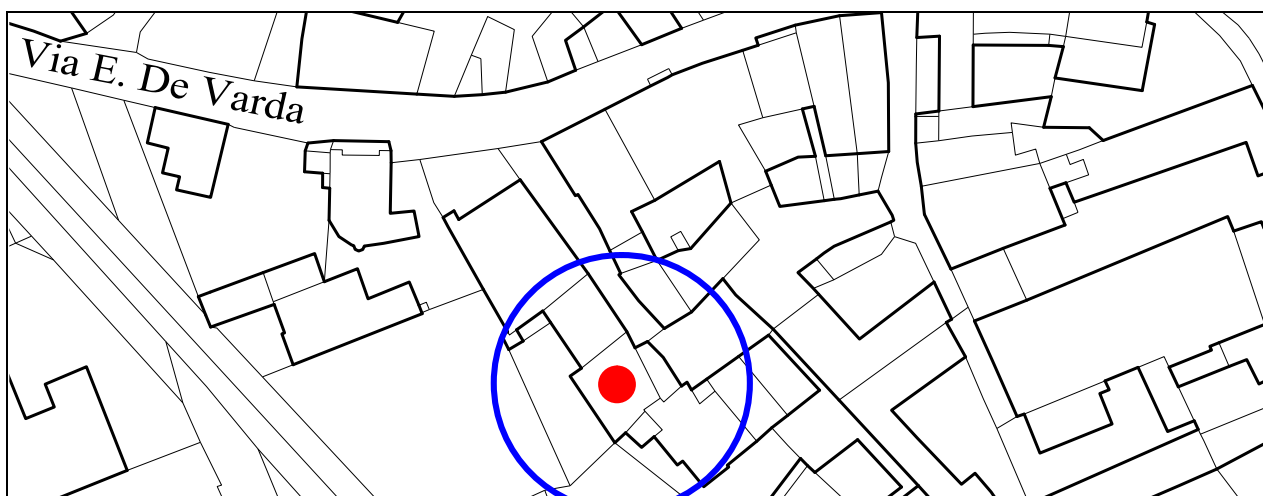
## PIANO REGOLATORE GENERALE

## SCHEDA DI RILEVAZIONE INSEDIAMENTI STORICI

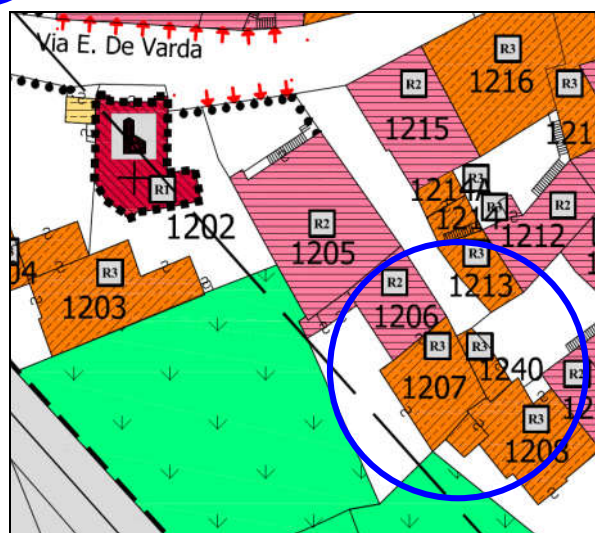
VARIANTE 2019 - DEFINITIVA ADOZIONE

SCHEDA RELATIVA ALL'EDIFICIO O MANUFATTO CONTRASSEGNA TO DAL N.	1207	NUMERO DI SCHEDA <b>1207</b>
COMUNE CATASTALE	MEZZOLOMBARDO	
N. DI PARTICELLA EDIFICIALE	520/2	
RILIEVO ORIGINARIO:	1996	INDIRIZZO <b>Via E. De Varda</b>
RICOGNIZIONE E AGGIORNAMENTO:	2019	
RILEVATORE:	M. Tomazzoni	
RILEVATORE:		

## ESTRATTO MAPPA CATASTALE 1:1000



ESTRATTO PRG VIGENTE



ESTRATTO PRG VARIANTE 2019

## ANALISI

1	Tipologia funzionale	edificio prevalentemente residenziale	A	malghe	F
		edificio produttivo	B	magazzino	G
		edificio speciale	C	manufatto accessorio	H
		stalle	D	altro	I
		baite	E	non rilevabile	L
2	Epoca di costruzione	anteriore al 1860			8
		tra il 1860 e il 1939			6
		posteriore al 1939			4
3	Tipologia architettonica storica	alta definizione			8
		media definizione			6
		bassa definizione			4
		nessuna definizione			0
4	Permanenza dei caratteri formali tradizionali	volumetrici originali	2	1	0
		costruttivo	2	1	0
		complementari	2	1	0
		decorativi	2	1	0
		TOTALE			4
5	Degrado	nullo			
		medio			
		elevato			X
6	Grado di utilizzo	utilizzato			
		sottoutilizzato			
		in stato di abbandono			X
7	Spazi di pertinenza	alta qualità			
		media qualità			
		bassa qualità			X
8	Vincoli legislativi.....				
9	Categoria intervento prevista dal piano precedente:		R4 - Demolizione con ricostruzione		
10	Note	Magazzino costituito da una tettoia ricavata da un lotto sul quale insiste un edificio precedente, ora ridotto a rudere. Probabilmente su sedime storico, la fabbrica è di edificazione recente.			

## PROGETTO (PRG VIGENTE)

11	Categoria di intervento prevista		R3 - Ristrutturazione edilizia		
12	Vincoli particolari	tipo di vincolo	R2 - Risanamento conservativo		
		oggetto del vincolo	Aperture dell'affaccio sulla corte		
		tipo di vincolo			
13	Vincoli di interesse culturale		Vincolo <u>diretto</u> decreto legislativo 22 gennaio 2004, n. 42		
			Vincolo <u>indiretto</u> decreto legislativo 22 gennaio 2004, n. 42		
14	Categoria di intervento per gli spazi di pertinenza		M2 - Manutenzione straordinaria		
15	Eventuali fronti da tutelare e da riqualificare		No		

## VARIANTE 2019 – DEFINITIVA ADOZIONE

16	In occasione della Variante 2019 viene prodotta una documentazione fotografica aggiornata della p.ed. 520/2 (anche alla luce dell'intervento di demolizione della retrostante u.e.1240 corrispondente alla p.ed. 475 originariamente posizionata in aderenza sul fronte nord est, muro in mattoni e malta) e viene eliminato il vincolo puntuale previsto al precedente quadro 12. che prevede il "Risanamento conservativo delle aperture dell'affaccio sulla corte", di fatto inesistenti.				
17	SI SEGNALE CHE L'UNITA' EDILIZIA 1207 RICADE IN ZONA DI PROTEZIONE DEL POZZO 478 "SCUOLE ELEMENTARI" COSI' COME RILEVATO DALLA CARTA DELLE RISORSE IDRICHE DEL PUP. SI RICHIAMANO PERTANTO LE PRESCRIZIONI E LE LIMITAZIONI INDICATE NELLE SPECIFICHE NORME DI RIFERIMENTO.				

## DOCUMENTAZIONE FOTOGRAFICA 1996



FRONTE NORD EST

P.ed 475 (U.E. 1240)

oggetto di una ordinanza di messa in sicurezza con intervento di demolizione in deroga al PRG

## DOCUMENTAZIONE FOTOGRAFICA 2019



FRONTE NORD EST





FRONTE SUD

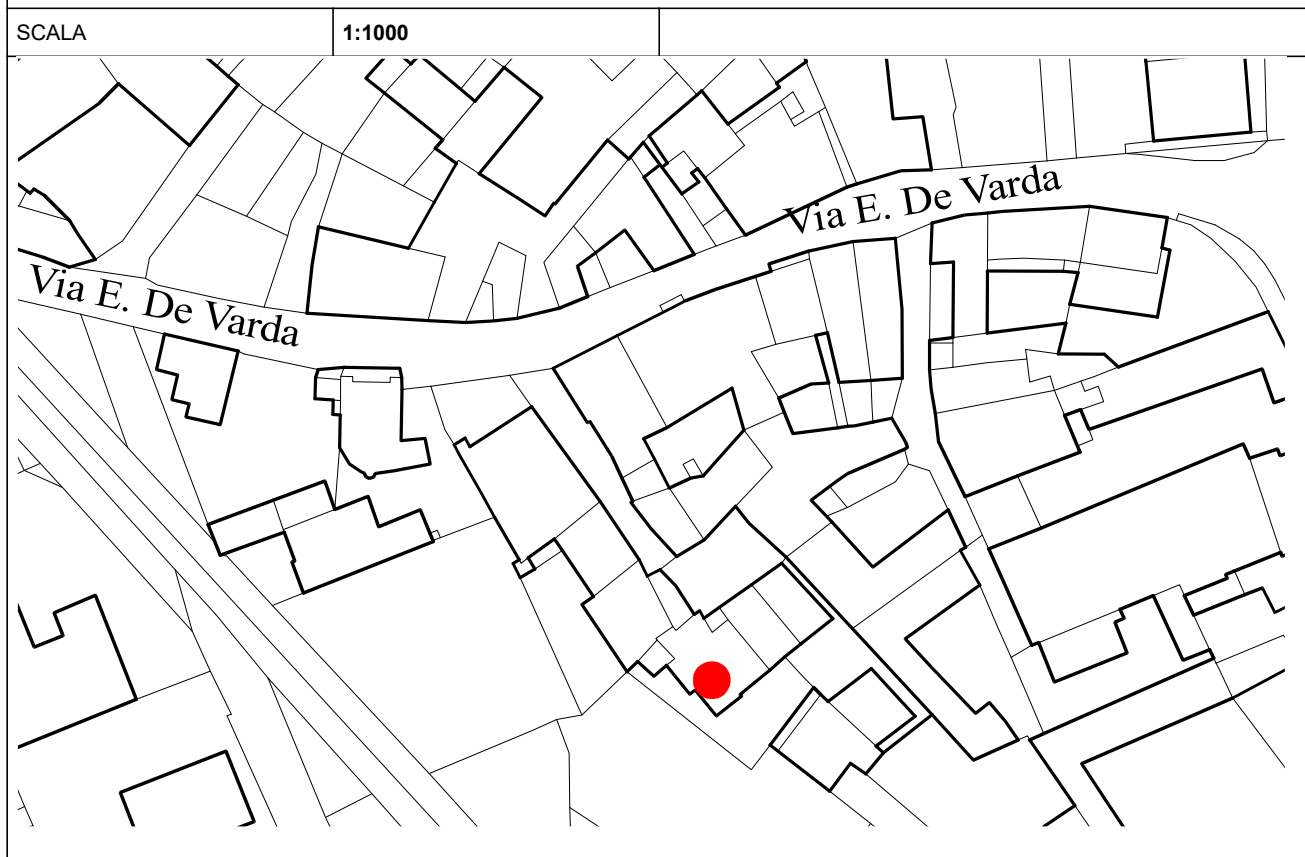


SCORCIO FRONTE EST

P.ed 520/2 (U.E. 1207)

# SCHEDA

NUMERO	1208	FOGLIO DI MAPPA	
COMPENSORIO	C5	N° DI PARTICELLA EDILIZIA	476
COMUNE AMMINISTRATIVO	MEZZOLOMBARDO	DATA RILIEVO	giugno 1996
COMUNE CATASTALE	MEZZOLOMBARDO	RILEVATORE	M. TOMAZZONI
INDIRIZZO/LOCALITA'	V. E. De Varda, 32		

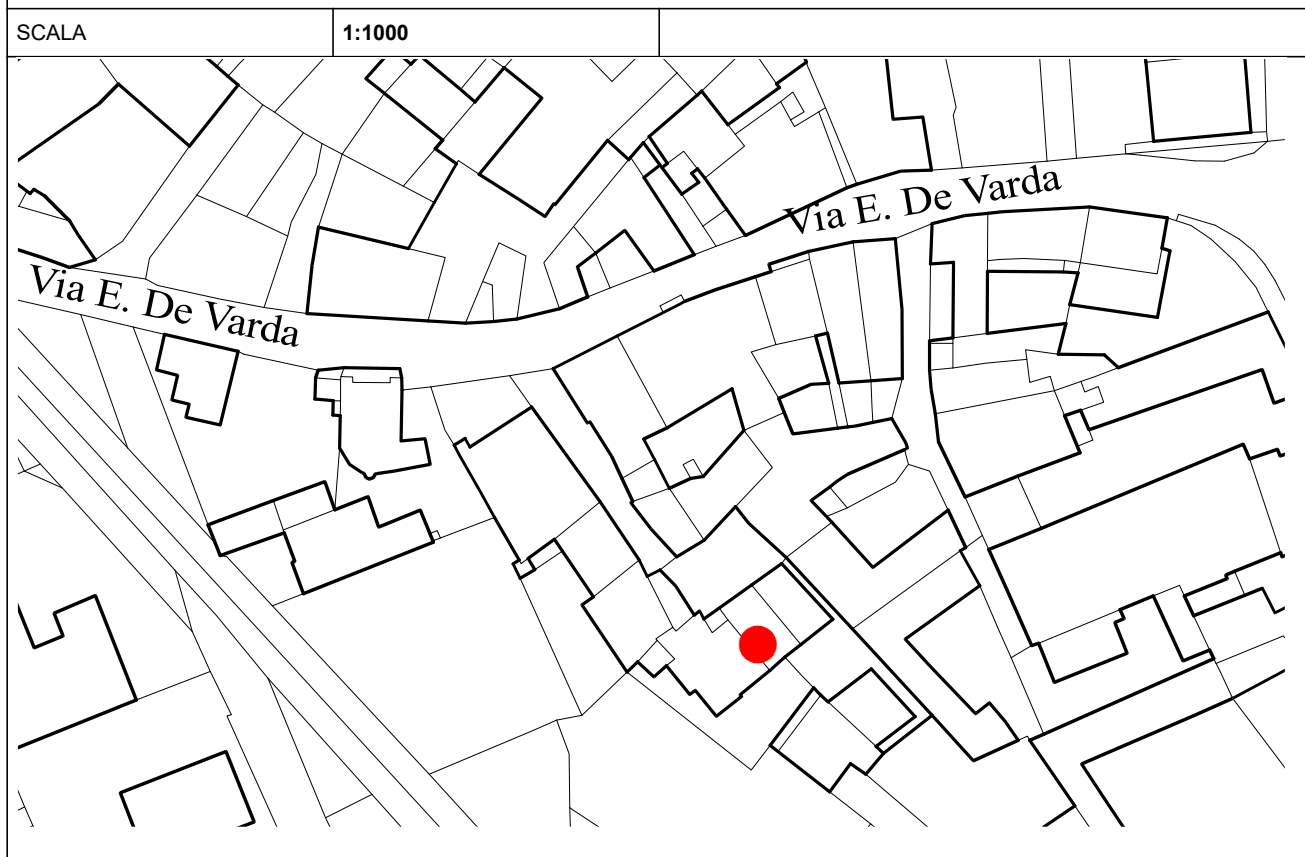




1	<b>Tipologia funzionale</b>			
	edificio prevalentemente residenziale	A	baite	E
	edificio produttivo	B	malghe	F
	edificio speciale	C		G
	stalle	D		H
2	<b>Epoca di costruzione</b>			
	anteriore al 1860		8	
	tra il 1860 e il 1939		6	
	posteriore al 1939		4	
3	<b>Tipologia architettonica storica</b>			
	alta definizione		8	
	media definizione		6	
	bassa definizione		4	
	nessuna definizione		0	
4	<b>Permanenza dei caratteri formali tradizionali</b>			
	volumetrici originali	2	1	0
	costruttivo	2	1	0
	complementari	2	1	0
	decorativi	2	1	0
	<b>TOTALE</b>		14	
5	<b>Degrado</b>			
	nullo			
	medio			
	elevato			
6	<b>Grado di utilizzo</b>			
	utilizzato			
	sottoutilizzato			
	in stato di abbandono			
7	<b>Spazi di pertinenza</b>			
	alta qualità			
	media qualità			
	bassa qualità			
8	<b>Vincoli legislativi</b>			
9	<b>Categoria di intervento prevista dal piano precedente</b> D ristrutturazione edilizia			
10	<b>Note</b> L'edificio ha avuto una parziale sopraelevazione e la sostituzione dei materiali degli elementi di distribuzione verticale. Tipo a schiera, fa parte di una corte chiusa, collegata all'esterno attraverso una serie di passaggi ai piani terra. Il fronte Sud e Ovest presentano segni di una ristrutturazione in discordanza formale con l'edificio originario.			
<b>PROGETTO</b>				
11	<b>Categoria di intervento prevista</b>			
	R2 - Risanamento conservativo			
	R3 – Ristrutturazione edilizia – Fronte Sud ed Ovest			
12	<b>Vincoli particolari</b>	tipo di vincolo		
		oggetto di vincolo		
13	<b>Categoria di intervento prevista per gli spazi di pertinenza</b>		M2 - Manutenzione straordinaria	

# SCHEDA

NUMERO	1209	FOGLIO DI MAPPA	
COMPENSORIO	C5	N° DI PARTICELLA EDILIZIA	477
COMUNE AMMINISTRATIVO	MEZZOLOMBARDO	DATA RILIEVO	giugno 1996
COMUNE CATASTALE	MEZZOLOMBARDO	RILEVATORE	M. TOMAZZONI
INDIRIZZO/LOCALITA'	V. E. De Varda, 32		



1	<b>Tipologia funzionale</b>			
	edificio prevalentemente residenziale	A	baite	E
	edificio produttivo	B	malghe	F
	edificio speciale	C		G
	stalle	D		H
2	<b>Epoca di costruzione</b>			
	anteriore al 1860		8	
	tra il 1860 e il 1939		6	
	posteriore al 1939		4	
3	<b>Tipologia architettonica storica</b>			
	alta definizione		8	
	media definizione		6	
	bassa definizione		4	
	nessuna definizione		0	
4	<b>Permanenza dei caratteri formali tradizionali</b>			
	volumetrici originali	2	1	0
	costruttivo	2	1	0
	complementari	2	1	0
	decorativi	2	1	0
	<b>TOTALE</b>		17	
5	<b>Degrado</b>			
	nullo			
	medio			
	elevato			
6	<b>Grado di utilizzo</b>			
	utilizzato			
	sottoutilizzato			
	in stato di abbandono			
7	<b>Spazi di pertinenza</b>			
	alta qualità			
	media qualità			
	bassa qualità			
8	<b>Vincoli legislativi</b>			
9	<b>Categoria di intervento prevista dal piano precedente</b> C.2 risanamento conservativo			
10	<b>Note</b> Edificio tipo schiera con numerose superfetazioni incongrue in facciata.			
<b>PROGETTO</b>				
11	<b>Categoria di intervento prevista</b>		R2 - Risanamento conservativo	
12	<b>Vincoli particolari</b>	tipo di vincolo		
		oggetto di vincolo		
13	<b>Categoria di intervento prevista per gli spazi di pertinenza</b>		M2 - Manutenzione straordinaria	

# ALLEGATO SCHEDA

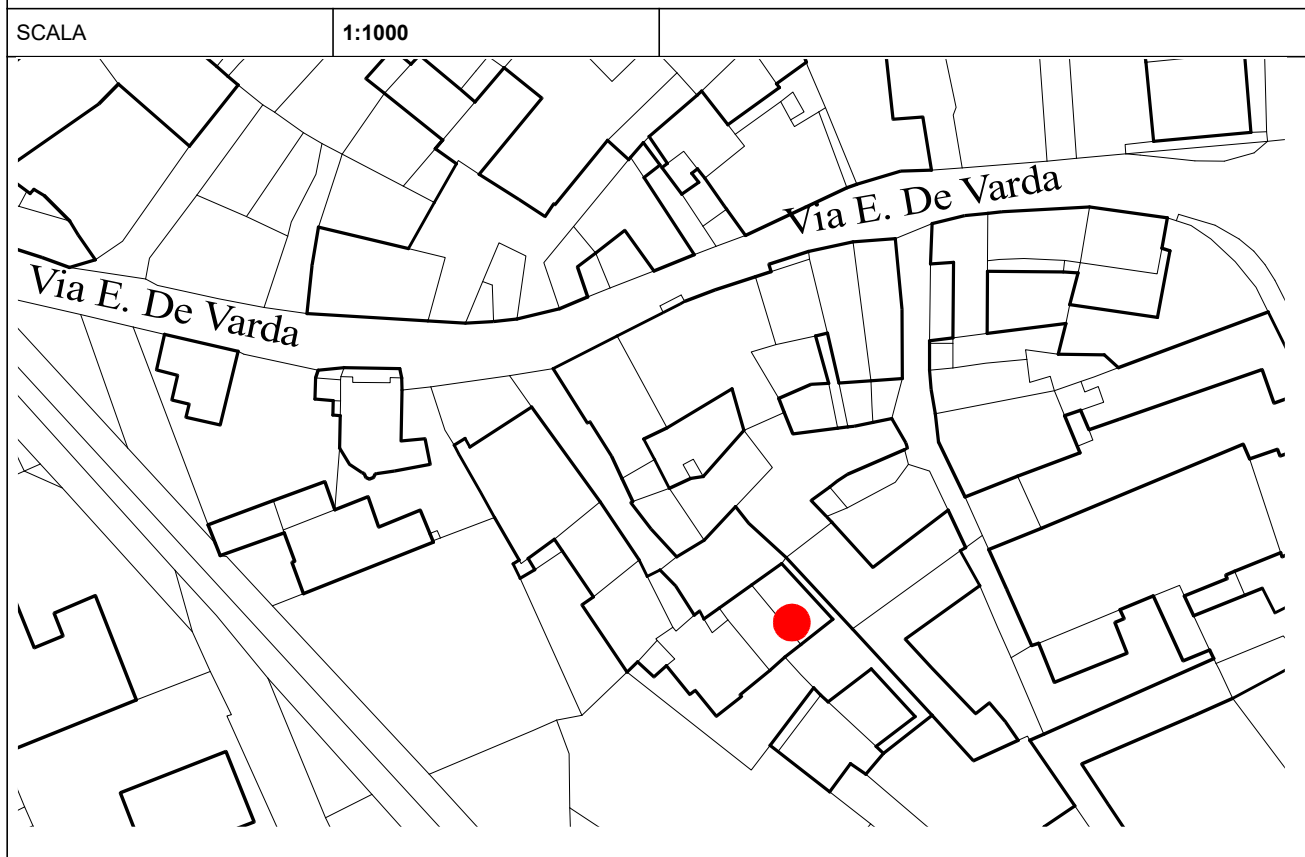
scheda n. 1209

NUMERO	<b>1209</b>	FOGLIO DI MAPPA
COMPENSORIO	<b>C5</b>	N° DI PARTICELLA EDILIZIA <b>477</b>
COMUNE AMMINISTRATIVO	<b>MEZZOLOMBARDO</b>	DATA RILIEVO <b>giugno 1996</b>
COMUNE CATASTALE	<b>MEZZOLOMBARDO</b>	RILEVATORE <b>M. TOMAZZONI</b>
INDIRIZZO/LOCALITA'	<b>V. E. De Varda, 32</b>	



# SCHEDA

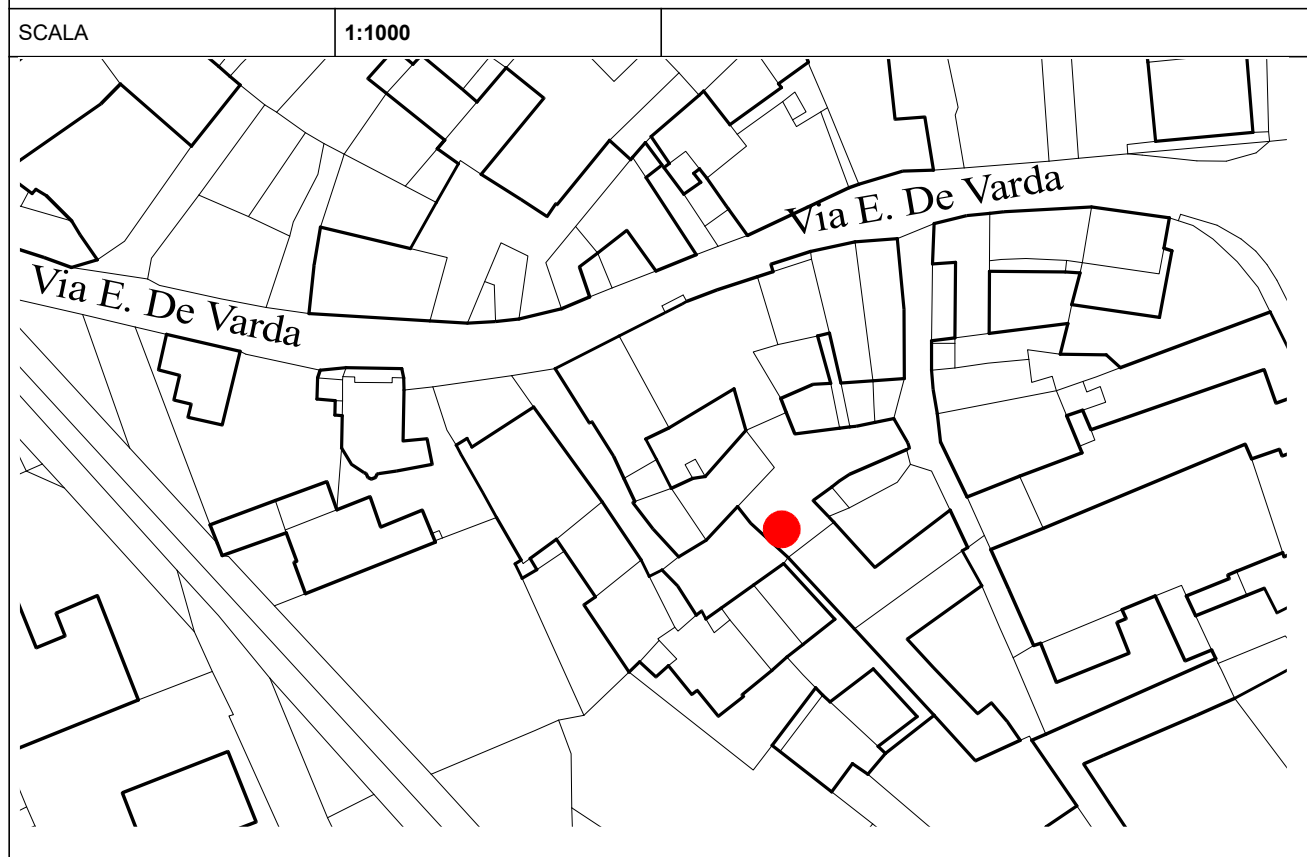
NUMERO	1210	FOGLIO DI MAPPA	
COMPENSORIO	C5	N° DI PARTICELLA EDILIZIA	478
COMUNE AMMINISTRATIVO	MEZZOLOMBARDO	DATA RILIEVO	giugno 1996
COMUNE CATASTALE	MEZZOLOMBARDO	RILEVATORE	M. TOMAZZONI
INDIRIZZO/LOCALITA'	V. E. De Varda, 36		



1	<b>Tipologia funzionale</b>			
	edificio prevalentemente residenziale	A	baite	E
	edificio produttivo	B	malghe	F
	edificio speciale	C		G
	stalle	D		H
2	<b>Epoca di costruzione</b>			
	anteriore al 1860		8	
	tra il 1860 e il 1939		6	
	posteriore al 1939		4	
3	<b>Tipologia architettonica storica</b>			
	alta definizione		8	
	media definizione		6	
	bassa definizione		4	
	nessuna definizione		0	
4	<b>Permanenza dei caratteri formali tradizionali</b>			
	volumetrici originali	2	1	0
	costruttivo	2	1	0
	complementari	2	1	0
	decorativi	2	1	0
	<b>TOTALE</b>		20	
5	<b>Degrado</b>			
	nullo			
	medio			
	elevato			
6	<b>Grado di utilizzo</b>			
	utilizzato			
	sottoutilizzato			
	in stato di abbandono			
7	<b>Spazi di pertinenza</b>			
	alta qualità			
	media qualità			
	bassa qualità			
8	<b>Vincoli legislativi</b>			
9	<b>Categoria di intervento prevista dal piano precedente</b> C.2 risanamento conservativo			
10	<b>Note</b> Sono tutt'ora presenti le distribuzioni verticali originarie in legno, modificate solo parzialmente. Il lotto è la tipica schiera che insiste su di una corte chiusa.			
<b>PROGETTO</b>				
11	<b>Categoria di intervento prevista</b>		R2 - Risanamento conservativo	
12	<b>Vincoli particolari</b>	tipo di vincolo		
		oggetto di vincolo		
13	<b>Categoria di intervento prevista per gli spazi di pertinenza</b>		M2 - Manutenzione straordinaria	

# SCHEDA

NUMERO	1211	FOGLIO DI MAPPA	
COMPENSORIO	C5	N° DI PARTICELLA EDILIZIA	479
COMUNE AMMINISTRATIVO	MEZZOLOMBARDO	DATA RILIEVO	giugno 1996
COMUNE CATASTALE	MEZZOLOMBARDO	RILEVATORE	M. TOMAZZONI
INDIRIZZO/LOCALITA'	V. E. De Varda		

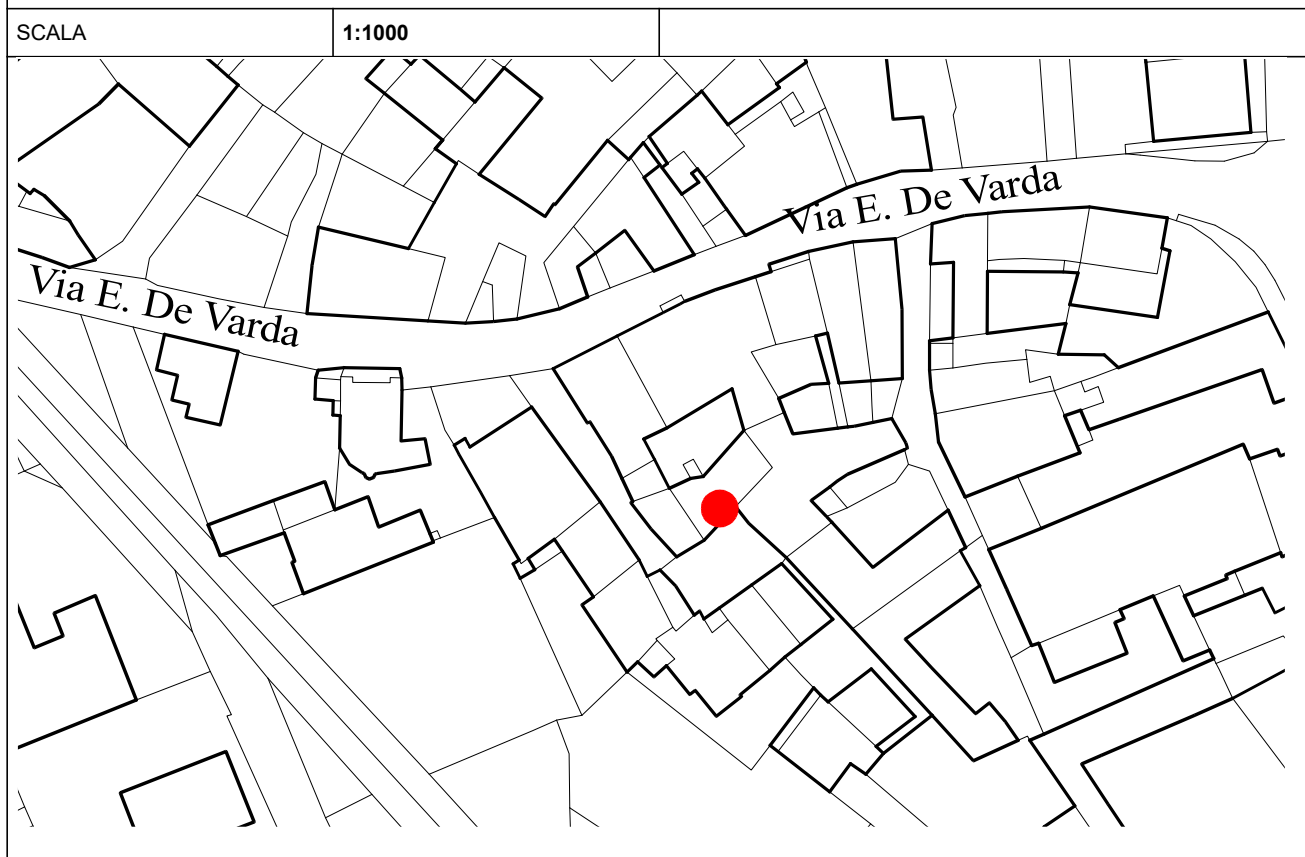


1	<b>Tipologia funzionale</b>			
	edificio prevalentemente residenziale	A	baite	E
	edificio produttivo	B	malghe	F
	edificio speciale	C		G
	stalle	D		H
2	<b>Epoca di costruzione</b>			
	anteriore al 1860		8	
	tra il 1860 e il 1939		6	
	posteriore al 1939		4	
3	<b>Tipologia architettonica storica</b>			
	alta definizione		8	
	media definizione		6	
	bassa definizione		4	
	nessuna definizione		0	
4	<b>Permanenza dei caratteri formali tradizionali</b>			
	volumetrici originali	2	1	0
	costruttivo	2	1	0
	complementari	2	1	0
	decorativi	2	1	0
	<b>TOTALE</b>		18	
5	<b>Degrado</b>			
	nullo			
	medio			
	elevato			
6	<b>Grado di utilizzo</b>			
	utilizzato			
	sottoutilizzato			
	in stato di abbandono			
7	<b>Spazi di pertinenza</b>			
	alta qualità			
	media qualità			
	bassa qualità			
8	<b>Vincoli legislativi</b>			
9	<b>Categoria di intervento prevista dal piano precedente</b> C.2 risanamento conservativo			
10	<b>Note</b> L'edificio chiude due corti, e necessita di uniformazione degli elementi complementari.			
<b>PROGETTO</b>				
11	<b>Categoria di intervento prevista</b>		R2 - Risanamento conservativo	
12	<b>Vincoli particolari</b>	tipo di vincolo		
		oggetto di vincolo		
13	<b>Categoria di intervento prevista per gli spazi di pertinenza</b>		M1 - Manutenzione ordinaria	



# SCHEDA

NUMERO	1212	FOGLIO DI MAPPA	
COMPENSORIO	C5	N° DI PARTICELLA EDILIZIA	472
COMUNE AMMINISTRATIVO	MEZZOLOMBARDO	DATA RILIEVO	giugno 1996
COMUNE CATASTALE	MEZZOLOMBARDO	RILEVATORE	M. TOMAZZONI
INDIRIZZO/LOCALITA'	V. E. De Varda		



1	<b>Tipologia funzionale</b>			
	edificio prevalentemente residenziale	<input type="checkbox"/>	baite	<input type="checkbox"/>
	edificio produttivo	<input type="checkbox"/>	malghe	<input type="checkbox"/>
	edificio speciale	<input type="checkbox"/>		<input type="checkbox"/>
	stalle	<input type="checkbox"/>		<input type="checkbox"/>
2	<b>Epoca di costruzione</b>			
	anteriore al 1860		<input type="checkbox"/>	
	tra il 1860 e il 1939		<input type="checkbox"/>	
	posteriore al 1939		<input type="checkbox"/>	
3	<b>Tipologia architettonica storica</b>			
	alta definizione		<input type="checkbox"/>	
	media definizione		<input type="checkbox"/>	
	bassa definizione		<input type="checkbox"/>	
	nessuna definizione		<input type="checkbox"/>	
4	<b>Permanenza dei caratteri formali tradizionali</b>			
	volumetrici originali	<input type="checkbox"/>	<input type="checkbox"/>	
	costruttivo	<input type="checkbox"/>	<input type="checkbox"/>	
	complementari	<input type="checkbox"/>	<input type="checkbox"/>	
	decorativi	<input type="checkbox"/>	<input type="checkbox"/>	
	<b>TOTALE</b>		<b>19</b>	
5	<b>Degrado</b>	nessuno	<input type="checkbox"/>	
		medio	<input type="checkbox"/>	
		elevato	<input type="checkbox"/>	
			<input type="checkbox"/>	
6	<b>Grado di utilizzo</b>	utilizzato	<input type="checkbox"/>	
		sottoutilizzato	<input type="checkbox"/>	
		in stato di abbandono	<input type="checkbox"/>	
			<input type="checkbox"/>	
7	<b>Spazi di pertinenza</b>	alta qualità	<input type="checkbox"/>	
		media qualità	<input type="checkbox"/>	
		bassa qualità	<input type="checkbox"/>	
			<input type="checkbox"/>	
8	<b>Vincoli legislativi</b>			
9	<b>Categoria di intervento prevista dal piano precedente</b> C.2 risanamento conservativo			
10	<b>Note</b> E' conservato l'apparato distributivo verticale esterno in legno che era utilizzato come essiccatoio. Tuttavia il degrado ed alcuni interventi di ristrutturazione hanno alterato l'equilibrio della facciata posteriore.			
<b>PROGETTO</b>				
11	<b>Categoria di intervento prevista</b>		R2 - Risanamento conservativo	
12	<b>Vincoli particolari</b>	tipo di vincolo	R1 - Restauro	
		oggetto di vincolo	Balconi ai due livelli superiori	
13	<b>Categoria di intervento prevista per gli spazi di pertinenza</b>		M1 - Manutenzione ordinaria	

# ALLEGATO SCHEDA

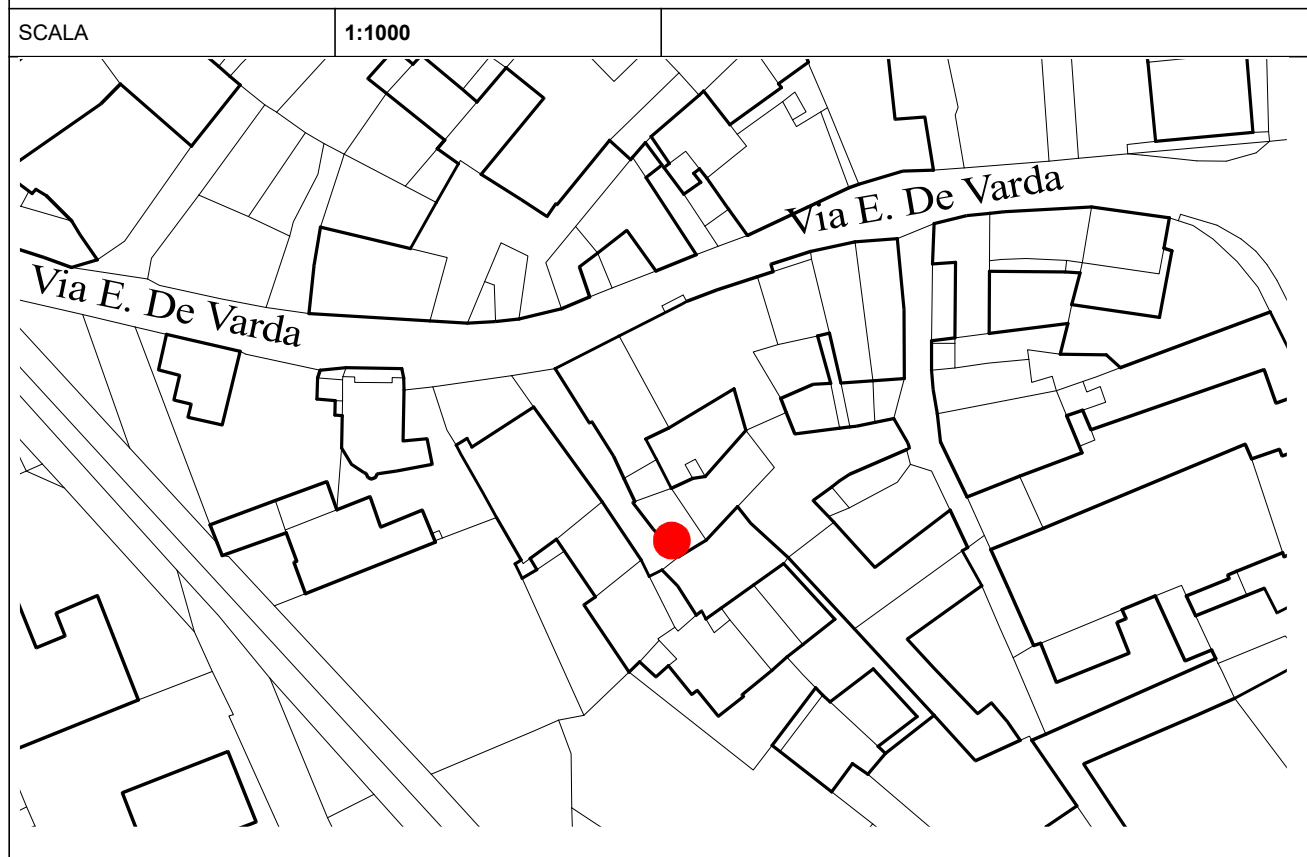
scheda n. 1212

NUMERO	1212	FOGLIO DI MAPPA	
COMPENSORIO	C5	N° DI PARTICELLA EDILIZIA	472
COMUNE AMMINISTRATIVO	MEZZOLOMBARDO	DATA RILIEVO	giugno 1996
COMUNE CATASTALE	MEZZOLOMBARDO	RILEVATORE	M. TOMAZZONI
INDIRIZZO/LOCALITA'	V. E. De Varda		



# SCHEDA

NUMERO	1213	FOGLIO DI MAPPA	
COMPENSORIO	C5	N° DI PARTICELLA EDILIZIA	474
COMUNE AMMINISTRATIVO	MEZZOLOMBARDO	DATA RILIEVO	giugno 1996
COMUNE CATASTALE	MEZZOLOMBARDO	RILEVATORE	M. TOMAZZONI
INDIRIZZO/LOCALITA'	V. E. De Varda, 38/1		



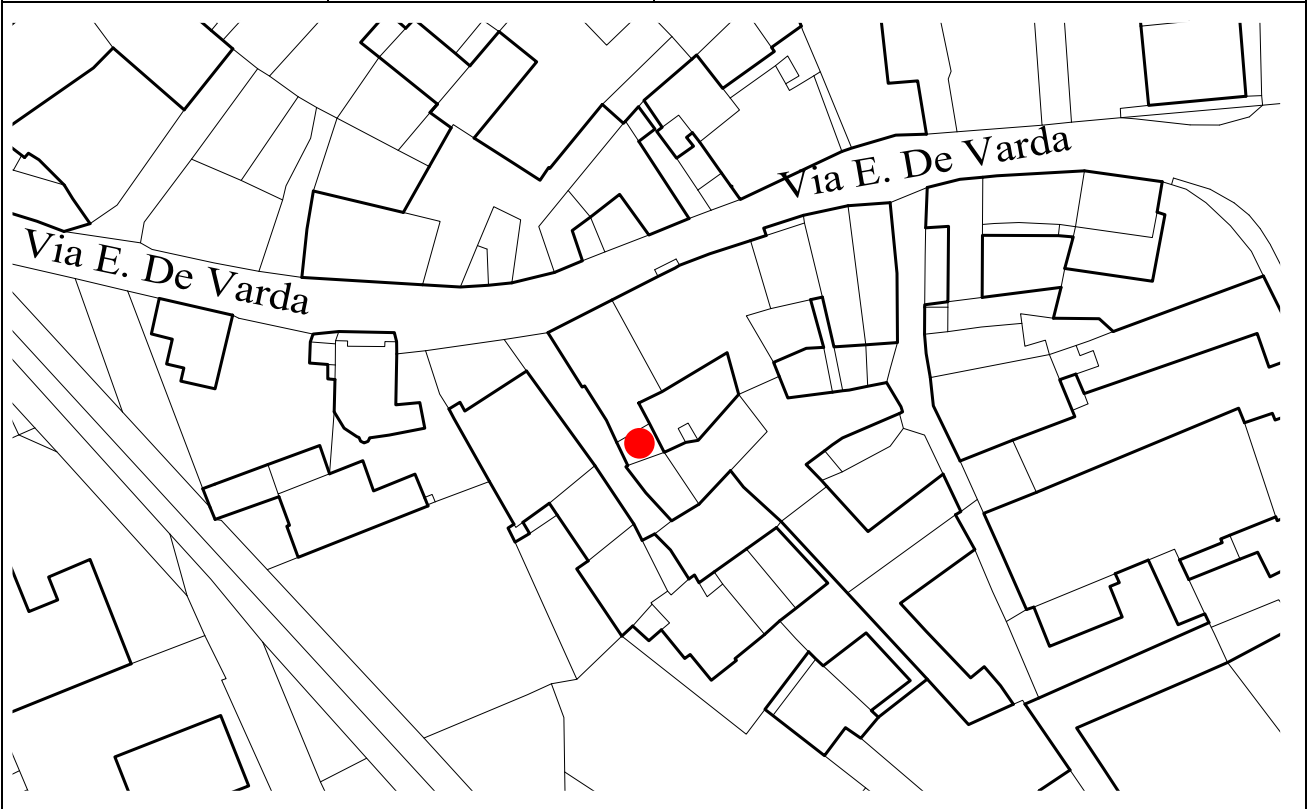
1	<b>Tipologia funzionale</b>			
	edificio prevalentemente residenziale	A	baite	E
	edificio produttivo	B	malghe	F
	edificio speciale	C		G
	stalle	D		H
2	<b>Epoca di costruzione</b>			
	anteriore al 1860		8	
	tra il 1860 e il 1939		6	
	posteriore al 1939		4	
3	<b>Tipologia architettonica storica</b>			
	alta definizione		8	
	media definizione		6	
	bassa definizione		4	
	nessuna definizione		0	
4	<b>Permanenza dei caratteri formali tradizionali</b>			
	volumetrici originali	2	1	0
	costruttivo	2	1	0
	complementari	2	1	0
	decorativi	2	1	0
	<b>TOTALE</b>		13	
5	<b>Degrado</b>			
	nullo			
	medio			
	elevato			
6	<b>Grado di utilizzo</b>			
	utilizzato			
	sottoutilizzato			
	in stato di abbandono			
7	<b>Spazi di pertinenza</b>			
	alta qualità			
	media qualità			
	bassa qualità			
8	<b>Vincoli legislativi</b>			
9	<b>Categoria di intervento prevista dal piano precedente</b> D ristrutturazione edilizia			
10	<b>Note</b>	L'edificio ha subito una ristrutturazione che ha trasformato tutti i fori, e la pendenza del tetto, con perdita dei caratteri formali tradizionali.		
<b>PROGETTO</b>				
11	<b>Categoria di intervento prevista</b>		R3 - Ristrutturazione edilizia	
12	<b>Vincoli particolari</b>	tipo di vincolo		
		oggetto di vincolo		
13	<b>Categoria di intervento prevista per gli spazi di pertinenza</b>		M1 - Manutenzione ordinaria	

SCHEDA

NUMERO	1214	FOGLIO DI MAPPA
COMPRESORIO	C5	N° DI PARTICELLA EDILIZIA 468
COMUNE AMMINISTRATIVO	MEZZOLOMBARDO	DATA RILIEVO giugno 1996
COMUNE CATASTALE	MEZZOLOMBARDO	RILEVATORE M. TOMAZZONI
INDIRIZZO/LOCALITA'	V. E. De Varda, 40	



SCALA	1:1000
-------	--------



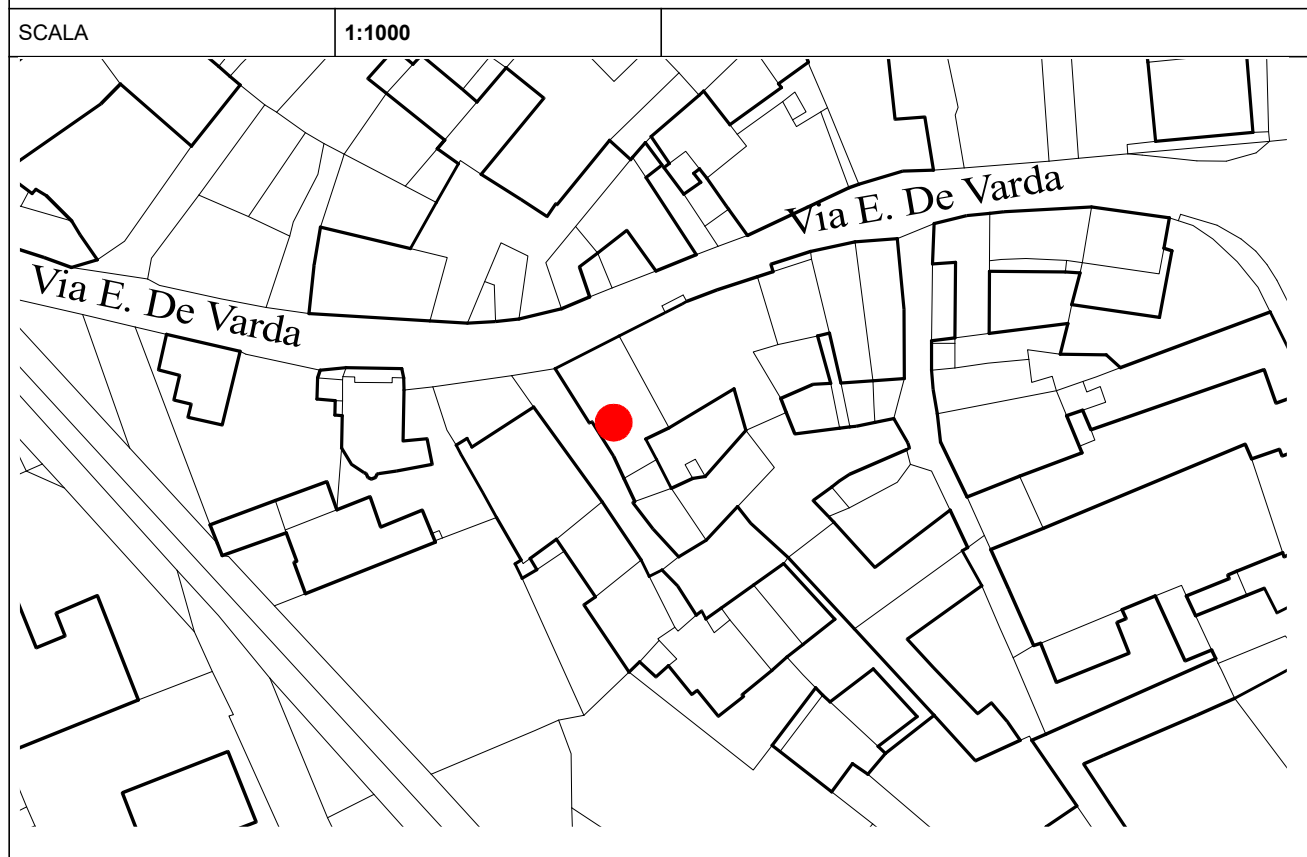
# ANALISI

1	<b>Tipologia funzionale</b> edificio prevalentemente residenziale edificio produttivo edificio speciale stalle			<div>A</div> <div>B</div> <div>C</div> <div>D</div>	baite malghe	<div>E</div> <div>F</div> <div>G</div> <div>H</div>												
2	<b>Epoca di costruzione</b>			anteriore al 1860 tra il 1860 e il 1939 posteriore al 1939		<div>8</div> <div>6</div> <div>4</div>												
3	<b>Tipologia architettonica storica</b>			alta definizione media definizione bassa definizione nessuna definizione		<div>8</div> <div>6</div> <div>4</div> <div>0</div>												
4	<b>Permanenza dei caratteri formali tradizionali</b>			volumetrici originali costruttivo complementari decorativi		<table><tr><td>2</td><td>1</td><td>0</td></tr><tr><td>2</td><td>1</td><td>0</td></tr><tr><td>2</td><td>1</td><td>0</td></tr><tr><td>2</td><td>1</td><td>0</td></tr></table> <div>TOTALE</div> <div>4</div>	2	1	0	2	1	0	2	1	0	2	1	0
2	1	0																
2	1	0																
2	1	0																
2	1	0																
5	<b>Degrado</b>			nullo medio elevato		<div></div> <div></div> <div></div>												
6	<b>Grado di utilizzo</b>			utilizzato sottoutilizzato in stato di abbandono		<div></div> <div></div> <div></div>												
7	<b>Spazi di pertinenza</b>			alta qualità media qualità bassa qualità		<div></div> <div></div> <div></div>												
8	<b>Vincoli legislativi</b>																	
9	<b>Categoria di intervento prevista dal piano precedente</b> R4 - Demolizione con ricostruzione																	
10	<b>Note</b> Porzione di edificio a schiera assai ristretto, probabilmente ricavato dalla chiusura di un fronte. Nessun elemento tradizionale formale.																	
<b>PROGETTO</b>																		
11	<b>Categoria di intervento prevista</b>		R3 – Ristrutturazione edilizia															
12	<b>Vincoli particolari</b>	tipo di vincolo																
		oggetto di vincolo																
13	<b>Categoria di intervento prevista per gli spazi di pertinenza</b>			M1 - Manutenzione ordinaria														



# SCHEDA

NUMERO	1215	FOGLIO DI MAPPA	
COMPRESORIO	C5	N° DI PARTICELLA EDILIZIA	468
COMUNE AMMINISTRATIVO	MEZZOLOMBARDO	DATA RILIEVO	giugno 1996
COMUNE CATASTALE	MEZZOLOMBARDO	RILEVATORE	M. TOMAZZONI
INDIRIZZO/LOCALITA'	V. E. De Varda, 42		

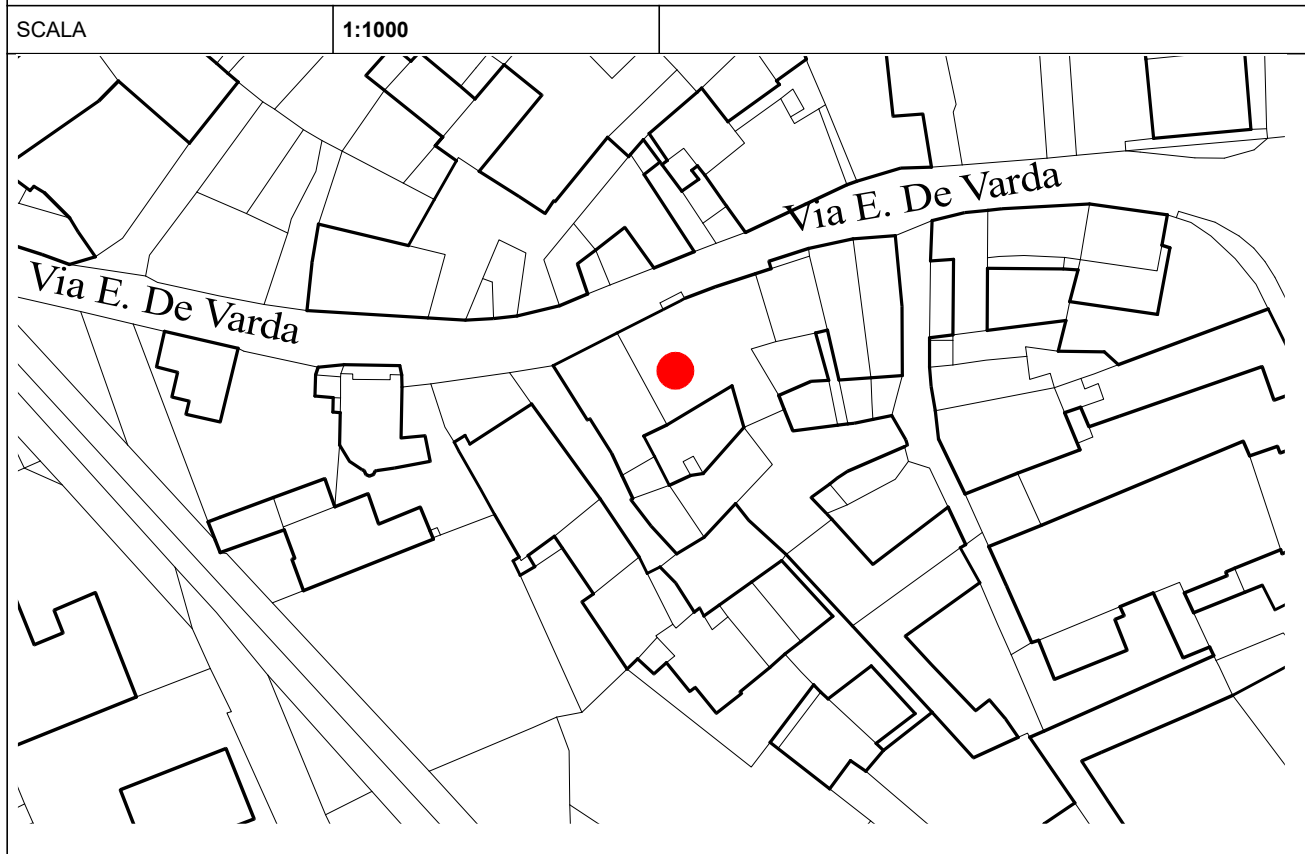




1	<b>Tipologia funzionale</b>			
	edificio prevalentemente residenziale	A	baite	E
	edificio produttivo	B	malghe	F
	edificio speciale	C		G
	stalle	D		H
2	<b>Epoca di costruzione</b>			
	anteriore al 1860		8	
	tra il 1860 e il 1939		6	
	posteriore al 1939		4	
3	<b>Tipologia architettonica storica</b>			
	alta definizione		8	
	media definizione		6	
	bassa definizione		4	
	nessuna definizione		0	
4	<b>Permanenza dei caratteri formali tradizionali</b>			
	volumetrici originali	2	1	0
	costruttivo	2	1	0
	complementari	2	1	0
	decorativi	2	1	0
	<b>TOTALE</b>		14	
5	<b>Degrado</b>	nullo		
		medio		
		elevato		
6	<b>Grado di utilizzo</b>	utilizzato		
		sottoutilizzato		
		in stato di abbandono		
7	<b>Spazi di pertinenza</b>	alta qualità		
		media qualità		
		bassa qualità		
8	<b>Vincoli legislativi</b>			
9	<b>Categoria di intervento prevista dal piano precedente</b> C.2 risanamento conservativo			
10	<b>Note</b> Edificio ristrutturato con aggiunta di elementi incongrui.			
<b>PROGETTO</b>				
11	<b>Categoria di intervento prevista</b>		R2 - Risanamento conservativo	
12	<b>Vincoli particolari</b>	tipo di vincolo		
		oggetto di vincolo		
13	<b>Categoria di intervento prevista per gli spazi di pertinenza</b>		M1 - Manutenzione ordinaria	

# SCHEDA

NUMERO	1216	FOGLIO DI MAPPA	
COMPENSORIO	C5	N° DI PARTICELLA EDILIZIA	465
COMUNE AMMINISTRATIVO	MEZZOLOMBARDO	DATA RILIEVO	giugno 1996
COMUNE CATASTALE	MEZZOLOMBARDO	RILEVATORE	M. TOMAZZONI
INDIRIZZO/LOCALITA'	V. E. De Varda, 44		



1	<b>Tipologia funzionale</b>			
	edificio prevalentemente residenziale	A	baite	E
	edificio produttivo	B	malghe	F
	edificio speciale	C		G
	stalle	D		H
2	<b>Epoca di costruzione</b>			
	anteriore al 1860		8	
	tra il 1860 e il 1939		6	
	posteriore al 1939		4	
3	<b>Tipologia architettonica storica</b>			
	alta definizione		8	
	media definizione		6	
	bassa definizione		4	
	nessuna definizione		0	
4	<b>Permanenza dei caratteri formali tradizionali</b>			
	volumetrici originali	2	1	0
	costruttivo	2	1	0
	complementari	2	1	0
	decorativi	2	1	0
	<b>TOTALE</b>		12	
5	<b>Degrado</b>			
	nullo			
	medio			
	elevato			
6	<b>Grado di utilizzo</b>			
	utilizzato			
	sottoutilizzato			
	in stato di abbandono			
7	<b>Spazi di pertinenza</b>			
	alta qualità			
	media qualità			
	bassa qualità			
8	<b>Vincoli legislativi</b>			
9	<b>Categoria di intervento prevista dal piano precedente</b> D ristrutturazione edilizia			
10	<b>Note</b> Sono stati modificati tutti i caratteri tipologici della facciata e del sedime, con innalzamento di un piano.			
PROGETTO				
11	<b>Categoria di intervento prevista</b>		R3 - Ristrutturazione edilizia	
12	<b>Vincoli particolari</b>	tipo di vincolo		
		oggetto di vincolo		
13	<b>Categoria di intervento prevista per gli spazi di pertinenza</b>		M1 - Manutenzione ordinaria	

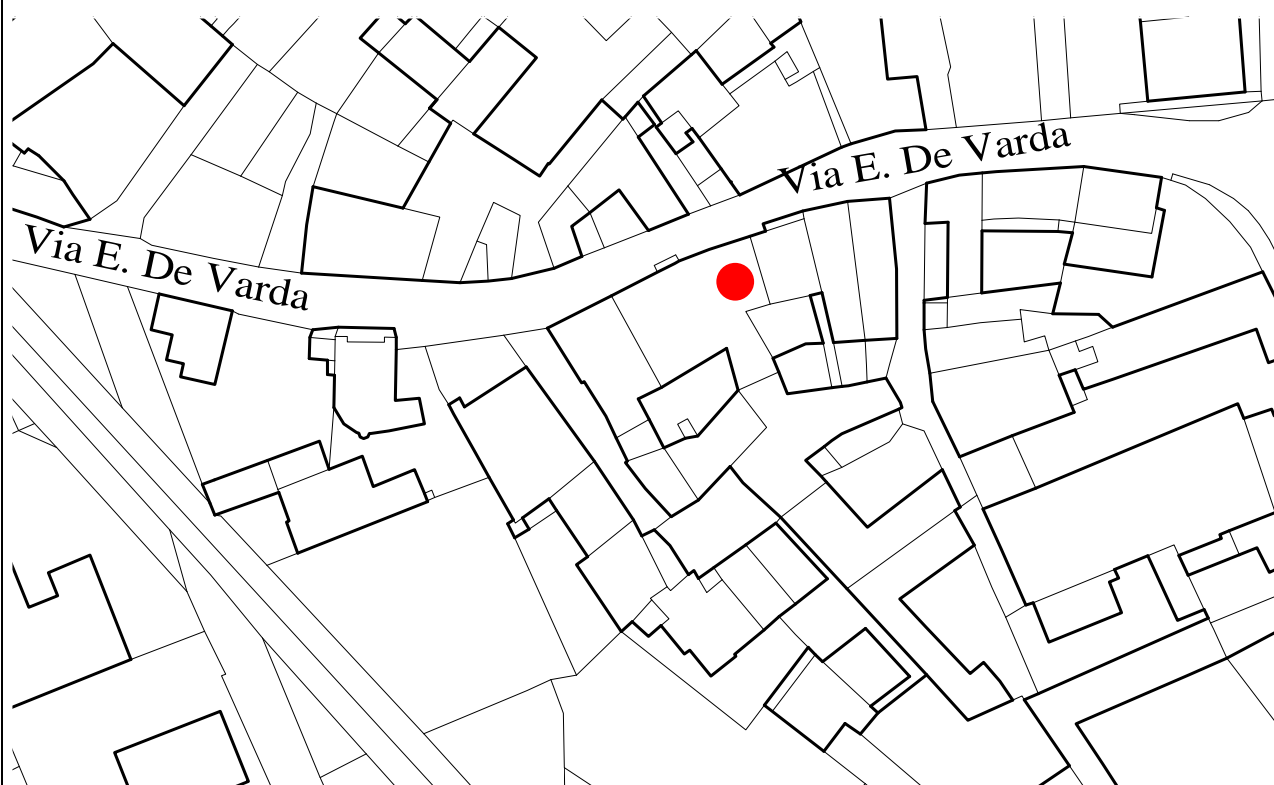
# SCHEDA

NUMERO	1217	FOGLIO DI MAPPA	
COMPENSORIO	C5	N° DI PARTICELLA EDILIZIA	465
COMUNE AMMINISTRATIVO	MEZZOLOMBARDO	DATA RILIEVO	giugno 1996
COMUNE CATASTALE	MEZZOLOMBARDO	RILEVATORE	M. TOMAZZONI
INDIRIZZO/LOCALITA'	V. E. De Varda, 46		



SCALA

1:1000

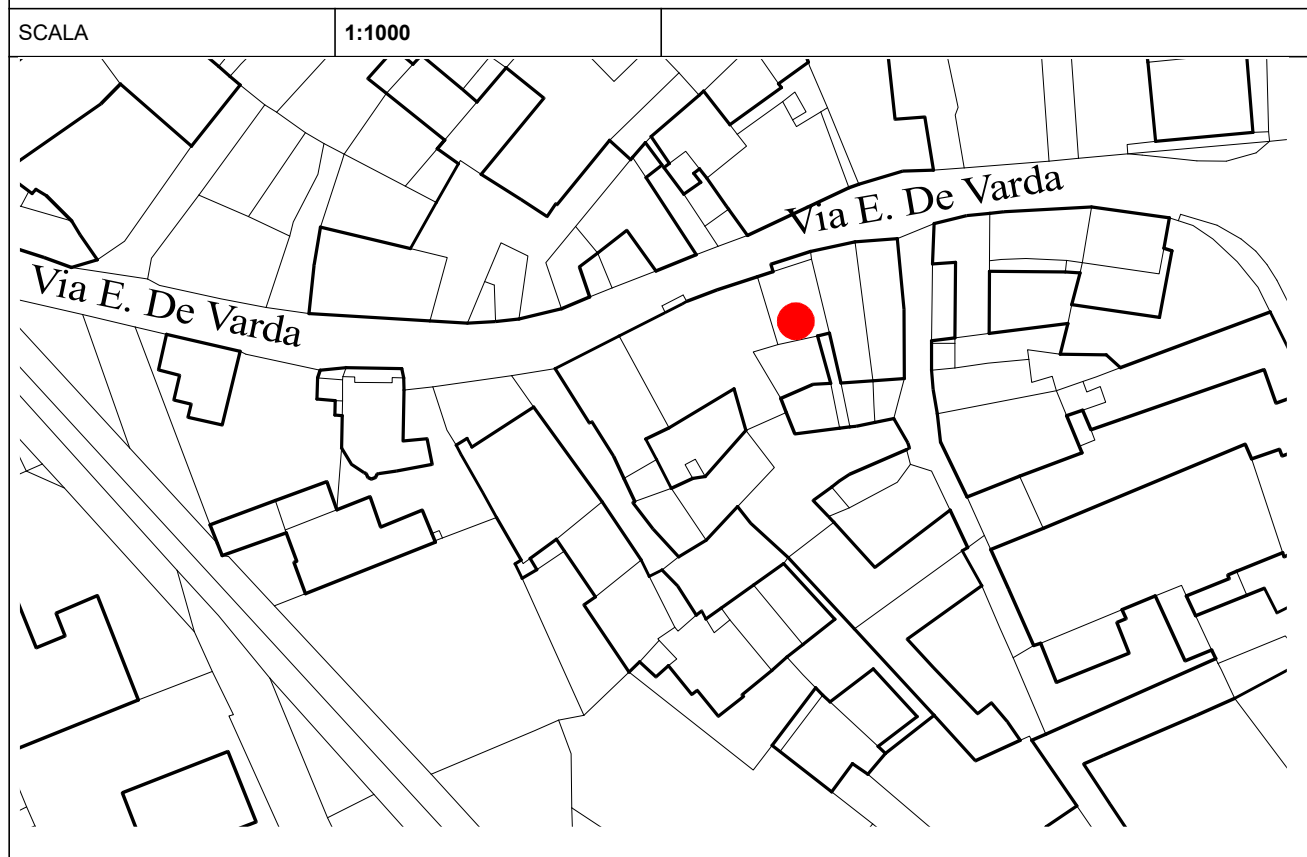


1	<b>Tipologia funzionale</b>			
	edificio prevalentemente residenziale	<input type="checkbox"/>	baite	<input type="checkbox"/>
	edificio produttivo	<input type="checkbox"/>	malghe	<input type="checkbox"/>
	edificio speciale	<input type="checkbox"/>		<input type="checkbox"/>
	stalle	<input type="checkbox"/>		<input type="checkbox"/>
2	<b>Epoca di costruzione</b>			
	anteriore al 1860		<input type="checkbox"/>	
	tra il 1860 e il 1939		<input type="checkbox"/>	
	posteriore al 1939		<input type="checkbox"/>	
3	<b>Tipologia architettonica storica</b>			
	alta definizione		<input type="checkbox"/>	
	media definizione		<input type="checkbox"/>	
	bassa definizione		<input type="checkbox"/>	
	nessuna definizione		<input type="checkbox"/>	
4	<b>Permanenza dei caratteri formali tradizionali</b>			
	volumetrici originali	<input type="checkbox"/>	<input type="checkbox"/>	
	costruttivo	<input type="checkbox"/>	<input type="checkbox"/>	
	complementari	<input type="checkbox"/>	<input type="checkbox"/>	
	decorativi	<input type="checkbox"/>	<input type="checkbox"/>	
	<b>TOTALE</b>		<input type="text" value="16"/>	
5	<b>Degrado</b>	nullo	<input type="checkbox"/>	
		medio	<input type="checkbox"/>	
		elevato	<input type="checkbox"/>	
6	<b>Grado di utilizzo</b>	utilizzato	<input type="checkbox"/>	
		sottoutilizzato	<input type="checkbox"/>	
		in stato di abbandono	<input type="checkbox"/>	
7	<b>Spazi di pertinenza</b>	alta qualità	<input type="checkbox"/>	
		media qualità	<input type="checkbox"/>	
		bassa qualità	<input type="checkbox"/>	
8	<b>Vincoli legislativi</b>			
9	<b>Categoria di intervento prevista dal piano precedente</b> R2 - Risanamento conservativo			
10	<b>Note</b> Non è consentita la realizzazione di nuovi balconi sulla facciata.			
<b>PROGETTO</b>				
11	<b>Categoria di intervento prevista</b>		R3 – Ristrutturazione edilizia	
12	<b>Vincoli particolari</b>	tipo di vincolo		
		oggetto di vincolo		
13	<b>Categoria di intervento prevista per gli spazi di pertinenza</b>		M1 - Manutenzione ordinaria	



# SCHEDA

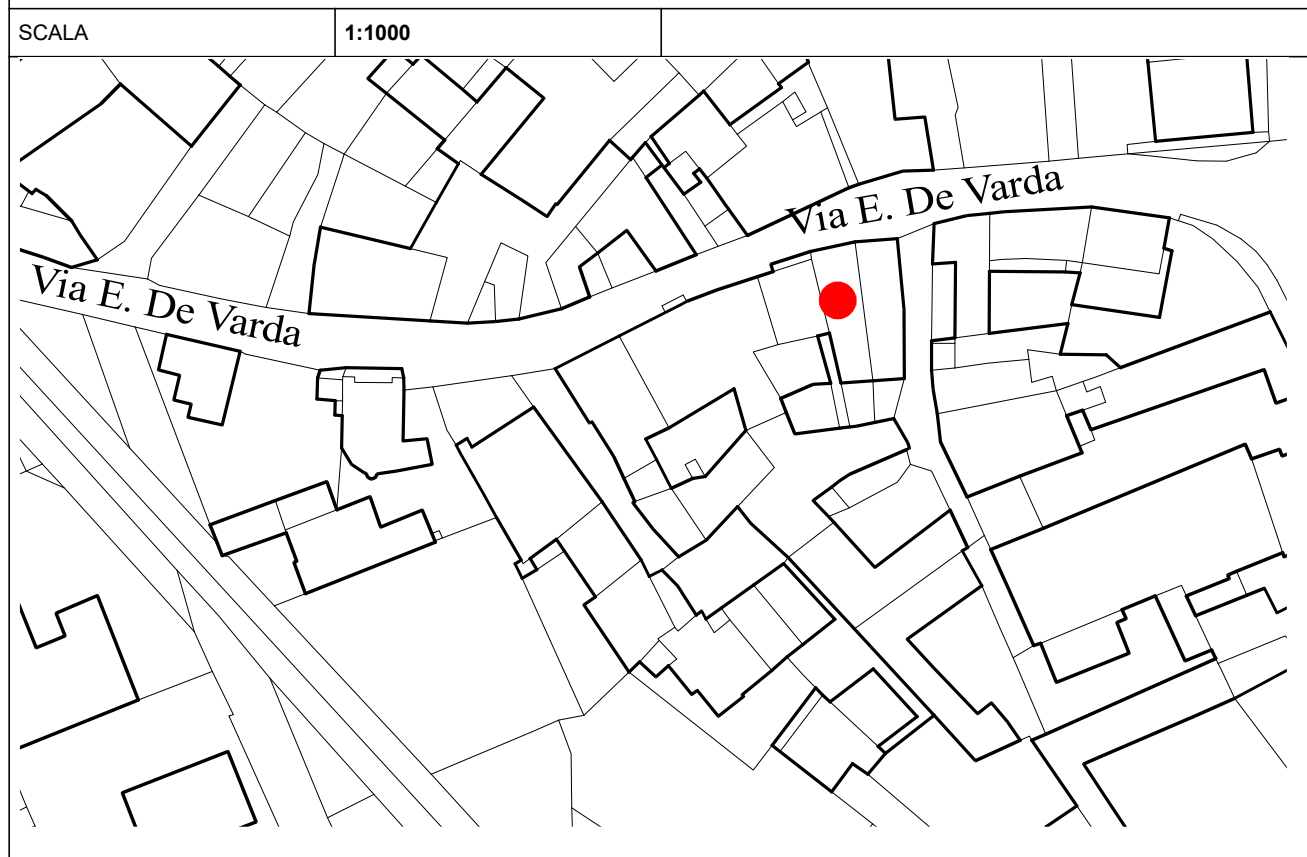
NUMERO	1218	FOGLIO DI MAPPA	
COMPENSORIO	C5	N° DI PARTICELLA EDILIZIA	464
COMUNE AMMINISTRATIVO	MEZZOLOMBARDO	DATA RILIEVO	giugno 1996
COMUNE CATASTALE	MEZZOLOMBARDO	RILEVATORE	M. TOMAZZONI
INDIRIZZO/LOCALITA'	V. E. De Varda		



1	<b>Tipologia funzionale</b>			
	edificio prevalentemente residenziale	A	baite	E
	edificio produttivo	B	malghe	F
	edificio speciale	C		G
	stalle	D		H
2	<b>Epoca di costruzione</b>			
	anteriore al 1860		8	
	tra il 1860 e il 1939		6	
	posteriore al 1939		4	
3	<b>Tipologia architettonica storica</b>			
	alta definizione		8	
	media definizione		6	
	bassa definizione		4	
	nessuna definizione		0	
4	<b>Permanenza dei caratteri formali tradizionali</b>			
	volumetrici originali	2	1	0
	costruttivo	2	1	0
	complementari	2	1	0
	decorativi	2	1	0
	<b>TOTALE</b>		17	
5	<b>Degrado</b>			
	nullo			
	medio			
	elevato			
6	<b>Grado di utilizzo</b>			
	utilizzato			
	sottoutilizzato			
	in stato di abbandono			
7	<b>Spazi di pertinenza</b>			
	alta qualità			
	media qualità			
	bassa qualità			
8	<b>Vincoli legislativi</b>			
9	<b>Categoria di intervento prevista dal piano precedente</b> C.2 risanamento conservativo			
10	<b>Note</b> Tipico edificio in linea con ingresso al piano rialzato. Recentemente risanato in modo congruo.			
<b>PROGETTO</b>				
11	<b>Categoria di intervento prevista</b>		R2 - Risanamento conservativo	
12	<b>Vincoli particolari</b>	tipo di vincolo		
		oggetto di vincolo		
13	<b>Categoria di intervento prevista per gli spazi di pertinenza</b>		M1 - Manutenzione ordinaria	

# SCHEDA

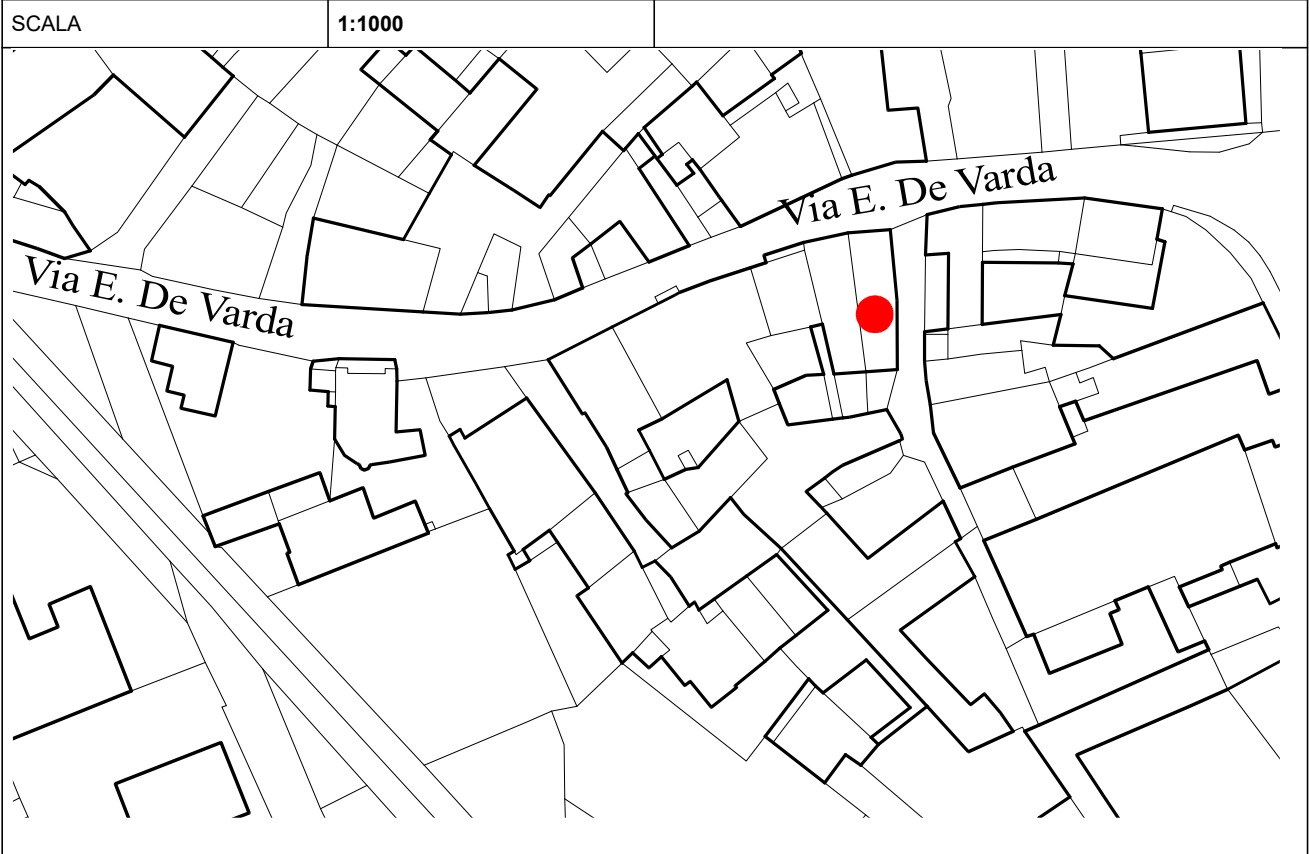
NUMERO	1219	FOGLIO DI MAPPA	
COMPENSORIO	C5	N° DI PARTICELLA EDILIZIA	463
COMUNE AMMINISTRATIVO	MEZZOLOMBARDO	DATA RILIEVO	giugno 1996
COMUNE CATASTALE	MEZZOLOMBARDO	RILEVATORE	M. TOMAZZONI
INDIRIZZO/LOCALITA'	V. E. De Varda		



1	<b>Tipologia funzionale</b>			
	edificio prevalentemente residenziale	A	baite	E
	edificio produttivo	B	malghe	F
	edificio speciale	C		G
	stalle	D		H
2	<b>Epoca di costruzione</b>			
	anteriore al 1860		8	
	tra il 1860 e il 1939		6	
	posteriore al 1939		4	
3	<b>Tipologia architettonica storica</b>			
	alta definizione		8	
	media definizione		6	
	bassa definizione		4	
	nessuna definizione		0	
4	<b>Permanenza dei caratteri formali tradizionali</b>			
	volumetrici originali	2	1	0
	costruttivo	2	1	0
	complementari	2	1	0
	decorativi	2	1	0
	<b>TOTALE</b>		20	
5	<b>Degrado</b>			
	nullo			
	medio			
	elevato			
6	<b>Grado di utilizzo</b>			
	utilizzato			
	sottoutilizzato			
	in stato di abbandono			
7	<b>Spazi di pertinenza</b>			
	alta qualità			
	media qualità			
	bassa qualità			
8	<b>Vincoli legislativi</b>			
9	<b>Categoria di intervento prevista dal piano precedente</b> C.2 risanamento conservativo			
10	<b>Note</b> Edificio in linea facente parte di fatto dell'unità edilizia adiacente ma separato dalle proprietà e dagli interventi di risanamento.			
<b>PROGETTO</b>				
11	<b>Categoria di intervento prevista</b>		R2 - Risanamento conservativo	
12	<b>Vincoli particolari</b>			
	tipo di vincolo			
	oggetto di vincolo			
13	<b>Categoria di intervento prevista per gli spazi di pertinenza</b>		M1 - Manutenzione ordinaria	

SCHEDA

NUMERO	1220	FOGLIO DI MAPPA	
COMPENSORIO	C5	N° DI PARTICELLA EDILIZIA	462
COMUNE AMMINISTRATIVO	MEZZOLOMBARDO	DATA RILIEVO	giugno 1996
COMUNE CATASTALE	MEZZOLOMBARDO	RILEVATORE	M. TOMAZZONI
INDIRIZZO/LOCALITA'	V. E. De Varda		

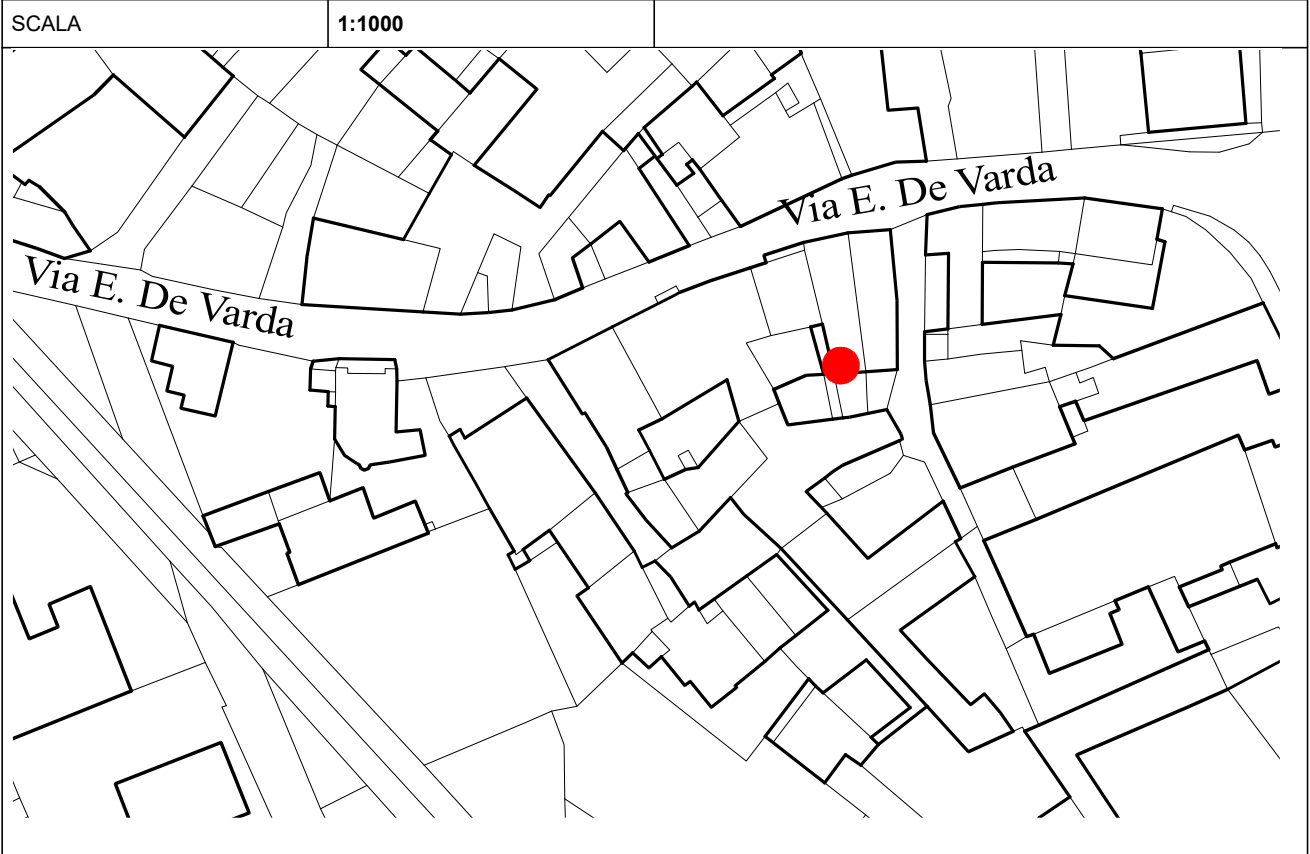




1	<b>Tipologia funzionale</b>			
	edificio prevalentemente residenziale	A	baite	E
	edificio produttivo	B	malghe	F
	edificio speciale	C		G
	stalle	D		H
2	<b>Epoca di costruzione</b>			
	anteriore al 1860		8	
	tra il 1860 e il 1939		6	
	posteriore al 1939		4	
3	<b>Tipologia architettonica storica</b>			
	alta definizione		8	
	media definizione		6	
	bassa definizione		4	
	nessuna definizione		0	
4	<b>Permanenza dei caratteri formali tradizionali</b>			
	volumetrici originali	2	1	0
	costruttivo	2	1	0
	complementari	2	1	0
	decorativi	2	1	0
	<b>TOTALE</b>		16	
5	<b>Degrado</b>			
	nullo			
	medio			
	elevato			
6	<b>Grado di utilizzo</b>			
	utilizzato			
	sottoutilizzato			
	in stato di abbandono			
7	<b>Spazi di pertinenza</b>			
	alta qualità			
	media qualità			
	bassa qualità			
8	<b>Vincoli legislativi</b>			
9	<b>Categoria di intervento prevista dal piano precedente</b> C.2 risanamento conservativo			
10	<b>Note</b> L'edificio ad angolo conserva la sua caratterizzazione tipologica volumetrica, con la sola eccezione dell'aggiunta di un balcone incongruo al primo livello.			
<b>PROGETTO</b>				
11	<b>Categoria di intervento prevista</b>		R2 - Risanamento conservativo	
12	<b>Vincoli particolari</b>	tipo di vincolo		
		oggetto di vincolo		
13	<b>Categoria di intervento prevista per gli spazi di pertinenza</b>		M1 - Manutenzione ordinaria	

SCHEDA

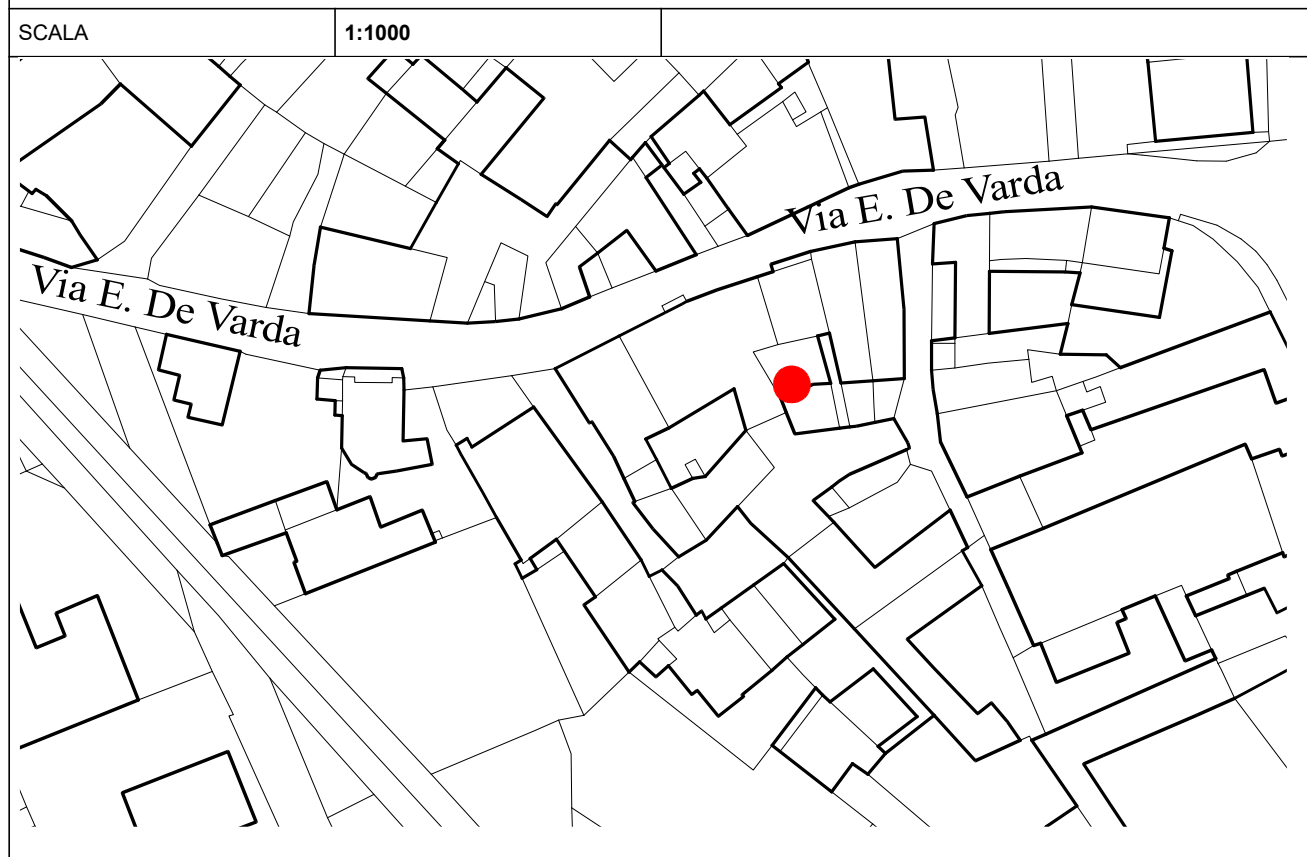
NUMERO	1221	FOGLIO DI MAPPA	
COMPENSORIO	C5	N° DI PARTICELLA EDILIZIA	463
COMUNE AMMINISTRATIVO	MEZZOLOMBARDO	DATA RILIEVO	giugno 1996
COMUNE CATASTALE	MEZZOLOMBARDO	RILEVATORE	M. TOMAZZONI
INDIRIZZO/LOCALITA'	V. E. De Varda, 52		



1	<b>Tipologia funzionale</b>			
	edificio prevalentemente residenziale	A	baite	E
	edificio produttivo	B	malghe	F
	edificio speciale	C		G
	stalle	D		H
2	<b>Epoca di costruzione</b>			
	anteriore al 1860		8	
	tra il 1860 e il 1939		6	
	posteriore al 1939		4	
3	<b>Tipologia architettonica storica</b>			
	alta definizione		8	
	media definizione		6	
	bassa definizione		4	
	nessuna definizione		0	
4	<b>Permanenza dei caratteri formali tradizionali</b>			
	volumetrici originali	2	1	0
	costruttivo	2	1	0
	complementari	2	1	0
	decorativi	2	1	0
	<b>TOTALE</b>		15	
5	<b>Degrado</b>			
	nullo			
	medio			
	elevato			
6	<b>Grado di utilizzo</b>			
	utilizzato			
	sottoutilizzato			
	in stato di abbandono			
7	<b>Spazi di pertinenza</b>			
	alta qualità			
	media qualità			
	bassa qualità			
8	<b>Vincoli legislativi</b>			
9	<b>Categoria di intervento prevista dal piano precedente</b> C.2 risanamento conservativo			
10	<b>Note</b> Il terzo livello ed il sottotetto sono aperti secondo la tradizionale tipologia del fienile.			
<b>PROGETTO</b>				
11	<b>Categoria di intervento prevista</b>		R2 - Risanamento conservativo	
12	<b>Vincoli particolari</b>	tipo di vincolo		
		oggetto di vincolo		
13	<b>Categoria di intervento prevista per gli spazi di pertinenza</b>		M1 - Manutenzione ordinaria	

# SCHEDA

NUMERO	1222	FOGLIO DI MAPPA	
COMPENSORIO	C5	N° DI PARTICELLA EDILIZIA	480
COMUNE AMMINISTRATIVO	MEZZOLOMBARDO	DATA RILIEVO	giugno 1996
COMUNE CATASTALE	MEZZOLOMBARDO	RILEVATORE	M. TOMAZZONI
INDIRIZZO/LOCALITA'	V. E. De Varda, 54		

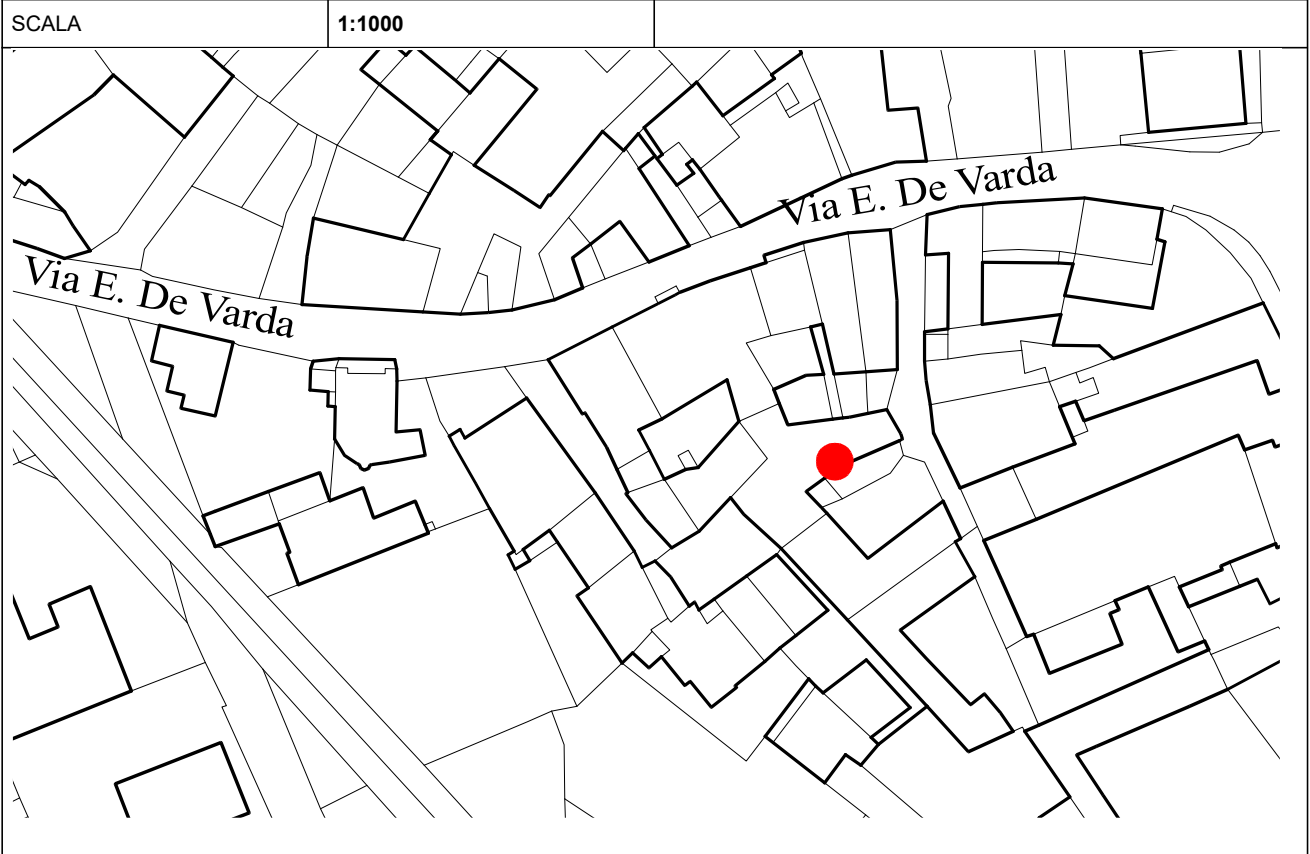


1	<b>Tipologia funzionale</b>			
	edificio prevalentemente residenziale	A	baite	E
	edificio produttivo	B	malghe	F
	edificio speciale	C		G
	stalle	D		H
2	<b>Epoca di costruzione</b>			
	anteriore al 1860		8	
	tra il 1860 e il 1939		6	
	posteriore al 1939		4	
3	<b>Tipologia architettonica storica</b>			
	alta definizione		8	
	media definizione		6	
	bassa definizione		4	
	nessuna definizione		0	
4	<b>Permanenza dei caratteri formali tradizionali</b>			
	volumetrici originali	2	1	0
	costruttivo	2	1	0
	complementari	2	1	0
	decorativi	2	1	0
	<b>TOTALE</b>		16	
5	<b>Degrado</b>			
	nullo			
	medio			
	elevato			
6	<b>Grado di utilizzo</b>			
	utilizzato			
	sottoutilizzato			
	in stato di abbandono			
7	<b>Spazi di pertinenza</b>			
	alta qualità			
	media qualità			
	bassa qualità			
8	<b>Vincoli legislativi</b>			
9	<b>Categoria di intervento prevista dal piano precedente</b>		C.2 risanamento conservativo	
10	<b>Note</b>	Edificio risanato senza emergenze formali rilevate. Il fronte Sud sulla corte interna presenta segni di una ristrutturazione in discordanza formale con l'edificio originario.		
<b>PROGETTO</b>				
11	<b>Categoria di intervento prevista</b>		R2 - Risanamento conservativo	
			R3 – Ristrutturazione edilizia – Fronte Sud sulla corte interna.	
12	<b>Vincoli particolari</b>	tipo di vincolo		
		oggetto di vincolo		
13	<b>Categoria di intervento prevista per gli spazi di pertinenza</b>		M1 - Manutenzione ordinaria	



SCHEDA

NUMERO	1223	FOGLIO DI MAPPA	
COMPRESORIO	C5	N° DI PARTICELLA EDILIZIA	479
COMUNE AMMINISTRATIVO	MEZZOLOMBARDO	DATA RILIEVO	giugno 1996
COMUNE CATASTALE	MEZZOLOMBARDO	RILEVATORE	M. TOMAZZONI
INDIRIZZO/LOCALITA'	V. E. De Varda, 56		



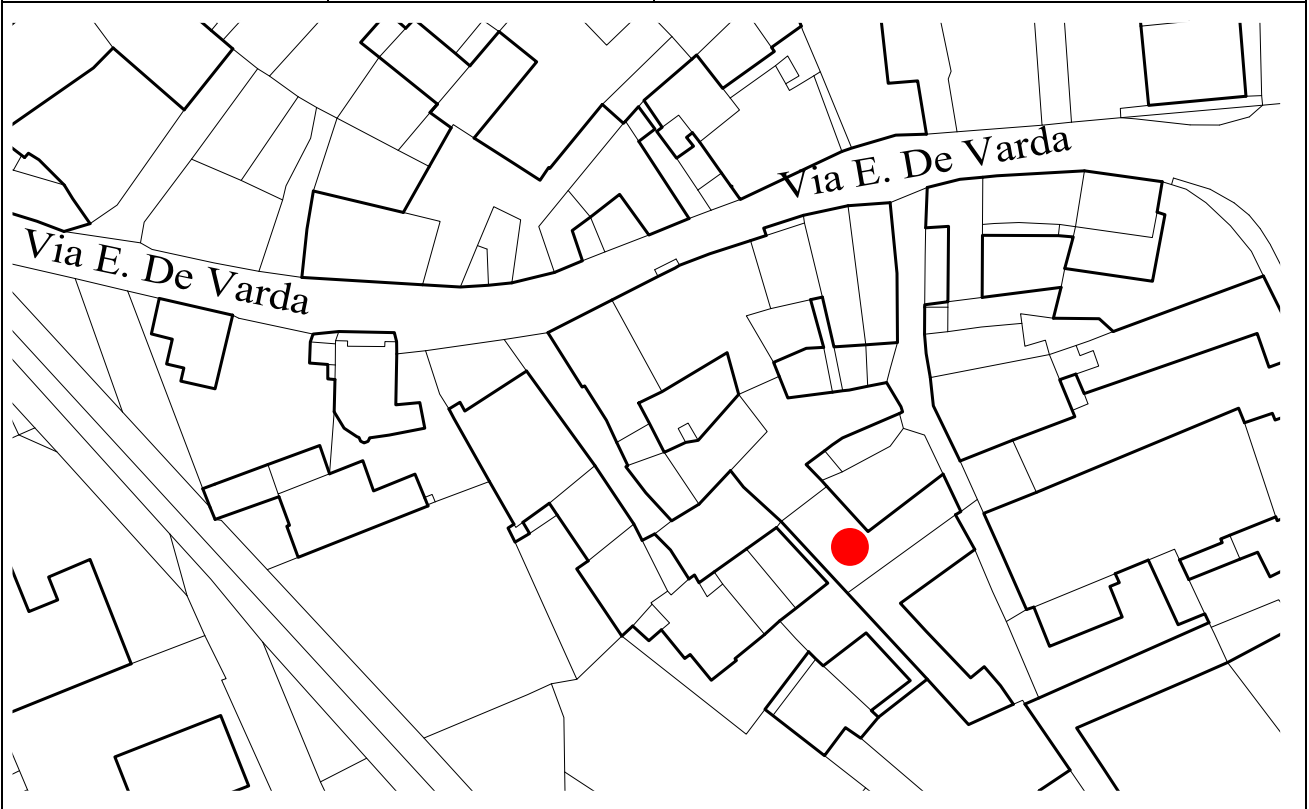
1	<b>Tipologia funzionale</b>			
	edificio prevalentemente residenziale	A	baite	E
	edificio produttivo	B	malghe	F
	edificio speciale	C		G
	stalle	D		H
2	<b>Epoca di costruzione</b>			
	anteriore al 1860		8	
	tra il 1860 e il 1939		6	
	posteriore al 1939		4	
3	<b>Tipologia architettonica storica</b>			
	alta definizione		8	
	media definizione		6	
	bassa definizione		4	
	nessuna definizione		0	
4	<b>Permanenza dei caratteri formali tradizionali</b>			
	volumetrici originali	2	1	0
	costruttivo	2	1	0
	complementari	2	1	0
	decorativi	2	1	0
	<b>TOTALE</b>		18	
5	<b>Degrado</b>	nullo		
		medio		
		elevato		
6	<b>Grado di utilizzo</b>	utilizzato		
		sottoutilizzato		
		in stato di abbandono		
7	<b>Spazi di pertinenza</b>	alta qualità		
		media qualità		
		bassa qualità		
8	<b>Vincoli legislativi</b>			
9	<b>Categoria di intervento prevista dal piano precedente</b> C.2 risanamento conservativo			
10	<b>Note</b> Edificio risanato, con rifacimento degli elementi tradizionali in forme non congrue..			
<b>PROGETTO</b>				
11	<b>Categoria di intervento prevista</b>		R2 - Risanamento conservativo	
12	<b>Vincoli particolari</b>	tipo di vincolo	R1 - Restauro	
		oggetto di vincolo	Portale in pietra	
13	<b>Categoria di intervento prevista per gli spazi di pertinenza</b>		M2 - Manutenzione straordinaria	

SCHEDA

NUMERO	1224	FOGLIO DI MAPPA	
COMPRESORIO	C5	N° DI PARTICELLA EDILIZIA	482
COMUNE AMMINISTRATIVO	MEZZOLOMBARDO	DATA RILIEVO	giugno 1996
COMUNE CATASTALE	MEZZOLOMBARDO	RILEVATORE	M. TOMAZZONI
INDIRIZZO/LOCALITA'	V. E. De Varda, 58		



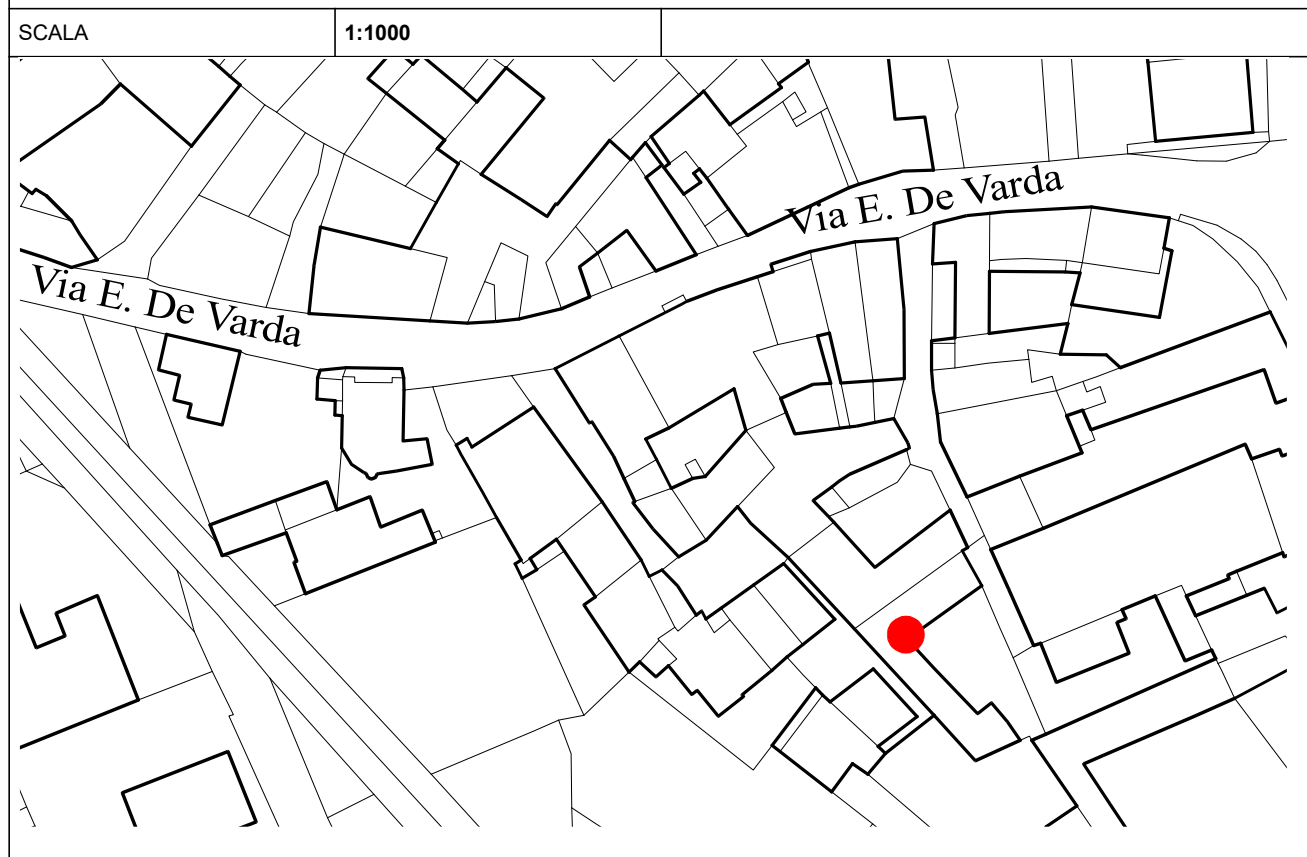
SCALA	1:1000	
-------	--------	--



1	<div>Tipologia funzionale</div> <div><div>edificio prevalentemente residenziale</div><div>edificio produttivo</div><div>edificio speciale</div><div>stalle</div></div> <div><div>A</div><div>B</div><div>C</div><div>D</div></div> <div><div>baite</div><div>malghe</div></div> <div><div>E</div><div>F</div><div>G</div><div>H</div></div>		
2	<div>Epoca di costruzione</div> <div><div>anteriore al 1860</div><div>tra il 1860 e il 1939</div><div>posteriore al 1939</div></div> <div><div>8</div><div>6</div><div>4</div></div>		
3	<div>Tipologia architettonica storica</div> <div><div>alta definizione</div><div>media definizione</div><div>bassa definizione</div><div>nessuna definizione</div></div> <div><div>8</div><div>6</div><div>4</div><div>0</div></div>		
4	<div>Permanenza dei caratteri formali tradizionali</div> <div><div>volumetrici originali</div><div>costruttivo</div><div>complementari</div><div>decorativi</div></div> <div><div><div>2</div><div>1</div><div>0</div></div><div><div>2</div><div>1</div><div>0</div></div><div><div>2</div><div>1</div><div>0</div></div><div><div>2</div><div>1</div><div>0</div></div></div> <div><div>TOTALE</div><div>11</div></div>		
5	<div>Degrado</div> <div><div>nullo</div><div>medio</div><div>elevato</div></div> <div><div></div><div></div><div></div></div>		
6	<div>Grado di utilizzo</div> <div><div>utilizzato</div><div>sottoutilizzato</div><div>in stato di abbandono</div></div> <div><div></div><div></div><div></div></div>		
7	<div>Spazi di pertinenza</div> <div><div>alta qualità</div><div>media qualità</div><div>bassa qualità</div></div> <div><div></div><div></div><div></div></div>		
8	Vincoli legislativi		
9	<div>Categoria di intervento prevista dal piano precedente</div> <div>C.2 risanamento conservativo – D ristrutturazione edilizia R4 - Demolizione con ricostruzione</div>		
10	<div>Note</div> <div>Edificio facente parte di una corte, con molte modificazioni alle aperture e probabili rettificazioni alla facciata ed il tetto. La terrazza-tettoia che funge anche da collegamento verticale dei piani abitativi è stata ricostruita negli anni '80 con tecniche e materiali impropri.</div>		
PROGETTO			
11	<div>Categoria di intervento prevista</div> <div>R3 - Ristrutturazione edilizia</div>		
12	<div>Vincoli particolari</div> <div><div>tipo di vincolo</div><div>R3 - Ristrutturazione edilizia</div><div>oggetto di vincolo</div><div>terrazza con funzione di collegamento verticale dei piani abitativi</div></div>		
13	<div>Categoria di intervento prevista per gli spazi di pertinenza</div> <div>M2 - Manutenzione straordinaria</div>		

# SCHEDA

NUMERO	1225	FOGLIO DI MAPPA	
COMPENSORIO	C5	N° DI PARTICELLA EDILIZIA	483
COMUNE AMMINISTRATIVO	MEZZOLOMBARDO	DATA RILIEVO	giugno 1996
COMUNE CATASTALE	MEZZOLOMBARDO	RILEVATORE	M. TOMAZZONI
INDIRIZZO/LOCALITA'	V. De Varda, 60		





1	<b>Tipologia funzionale</b> edificio prevalentemente residenziale edificio produttivo edificio speciale stalle			<div>A</div> <div>B</div> <div>C</div> <div>D</div>	baite malghe	<div>E</div> <div>F</div> <div>G</div> <div>H</div>												
2	<b>Epoca di costruzione</b>			anteriore al 1860 tra il 1860 e il 1939 posteriore al 1939		<div>8</div> <div>6</div> <div>4</div>												
3	<b>Tipologia architettonica storica</b>			alta definizione media definizione bassa definizione nessuna definizione		<div>8</div> <div>6</div> <div>4</div> <div>0</div>												
4	<b>Permanenza dei caratteri formali tradizionali</b>			volumetrici originali costruttivo complementari decorativi		<table><tr><td>2</td><td>1</td><td>0</td></tr><tr><td>2</td><td>1</td><td>0</td></tr><tr><td>2</td><td>1</td><td>0</td></tr><tr><td>2</td><td>1</td><td>0</td></tr></table> <div>TOTALE</div> <div>13</div>	2	1	0	2	1	0	2	1	0	2	1	0
2	1	0																
2	1	0																
2	1	0																
2	1	0																
5	<b>Degrado</b>			nullo medio elevato		<div></div> <div></div> <div></div>												
6	<b>Grado di utilizzo</b>			utilizzato sottoutilizzato in stato di abbandono		<div></div> <div></div> <div></div>												
7	<b>Spazi di pertinenza</b>			alta qualità media qualità bassa qualità		<div></div> <div></div> <div></div>												
8	<b>Vincoli legislativi</b>																	
9	<b>Categoria di intervento prevista dal piano precedente</b>			D ristrutturazione edilizia														
10	<b>Note</b>			Edificio ristrutturato con elementi incongrui.														
PROGETTO																		
11	<b>Categoria di intervento prevista</b>		R3 - Ristrutturazione edilizia															
12	<b>Vincoli particolari</b>	tipo di vincolo																
		oggetto di vincolo																
13	<b>Categoria di intervento prevista per gli spazi di pertinenza</b>			M2 - Manutenzione straordinaria														

# SCHEDA

NUMERO	1226	FOGLIO DI MAPPA	
COMPRESORIO	C5	N° DI PARTICELLA EDILIZIA	483
COMUNE AMMINISTRATIVO	MEZZOLOMBARDO	DATA RILIEVO	giugno 1996
COMUNE CATASTALE	MEZZOLOMBARDO	RILEVATORE	M. TOMAZZONI
INDIRIZZO/LOCALITA'	V. E. De Varda, 60		



SCALA

1:1000

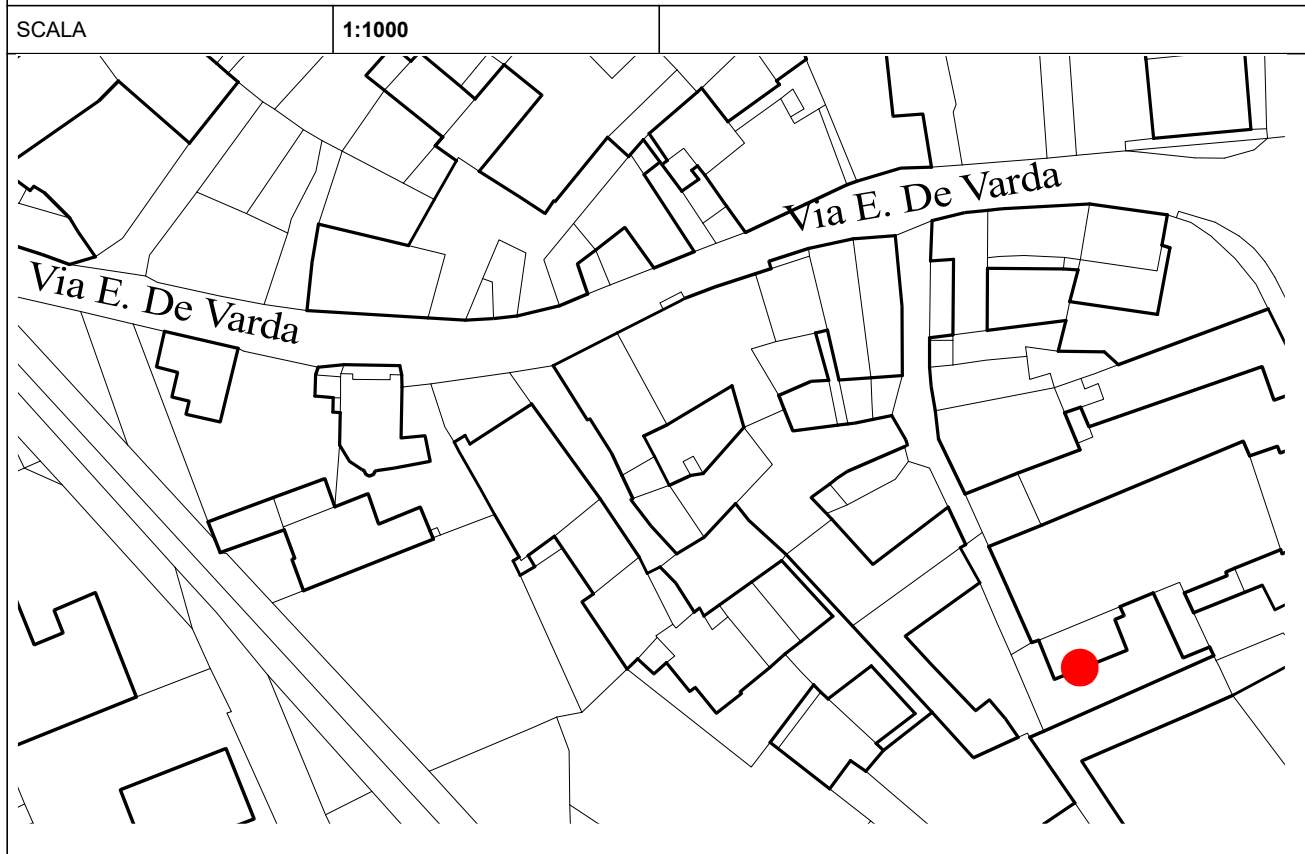


ANALISI

1	<div>Tipologia funzionale</div> <div><div>edificio prevalentemente residenziale</div><div>edificio produttivo</div><div>edificio speciale</div><div>stalle</div></div> <div><div>A</div><div>B</div><div>C</div><div>D</div></div> <div><div>baite</div><div>malghe</div></div> <div><div>E</div><div>F</div><div>G</div><div>H</div></div>		
2	<div>Epoca di costruzione</div> <div><div>anteriore al 1860</div><div>tra il 1860 e il 1939</div><div>posteriore al 1939</div></div> <div><div>8</div><div>6</div><div>4</div></div>		
3	<div>Tipologia architettonica storica</div> <div><div>alta definizione</div><div>media definizione</div><div>bassa definizione</div><div>nessuna definizione</div></div> <div><div>8</div><div>6</div><div>4</div><div>0</div></div>		
4	<div>Permanenza dei caratteri formali tradizionali</div> <div><div>volumetrici originali</div><div>costruttivo</div><div>complementari</div><div>decorativi</div></div> <div><div><div>2</div><div>1</div><div>0</div></div><div><div>2</div><div>1</div><div>0</div></div><div><div>2</div><div>1</div><div>0</div></div><div><div>2</div><div>1</div><div>0</div></div></div> <div><div>TOTALE</div><div>4</div></div>		
5	<div>Degrado</div> <div><div>nullo</div><div>medio</div><div>elevato</div></div> <div><div></div><div></div><div></div></div>		
6	<div>Grado di utilizzo</div> <div><div>utilizzato</div><div>sottoutilizzato</div><div>in stato di abbandono</div></div> <div><div></div><div></div><div></div></div>		
7	<div>Spazi di pertinenza</div> <div><div>alta qualità</div><div>media qualità</div><div>bassa qualità</div></div> <div><div></div><div></div><div></div></div>		
8	Vincoli legislativi		
9	<div>Categoria di intervento prevista dal piano precedente</div> <div>C.2 risanamento conservativo – R4 - Demolizione con ricostruzione</div>		
10	<div>Note</div> <div>Magazzino e tettoia annessi alla corte.</div>		
PROGETTO			
11	<div><div>Categoria di intervento prevista</div><div>R3 – Ristrutturazione edilizia</div></div>		
12	<div><div>Vincoli particolari</div><div><div>tipo di vincolo</div><div>oggetto di vincolo</div></div></div>		
13	<div><div>Categoria di intervento prevista per gli spazi di pertinenza</div><div>M2 - Manutenzione straordinaria</div></div>		

# SCHEDA

NUMERO	1227	FOGLIO DI MAPPA	
COMPENSORIO	C5	N° DI PARTICELLA EDILIZIA	562
COMUNE AMMINISTRATIVO	MEZZOLOMBARDO	DATA RILIEVO	giugno 1996
COMUNE CATASTALE	MEZZOLOMBARDO	RILEVATORE	M. TOMAZZONI
INDIRIZZO/LOCALITA'	V. E. De Varda		

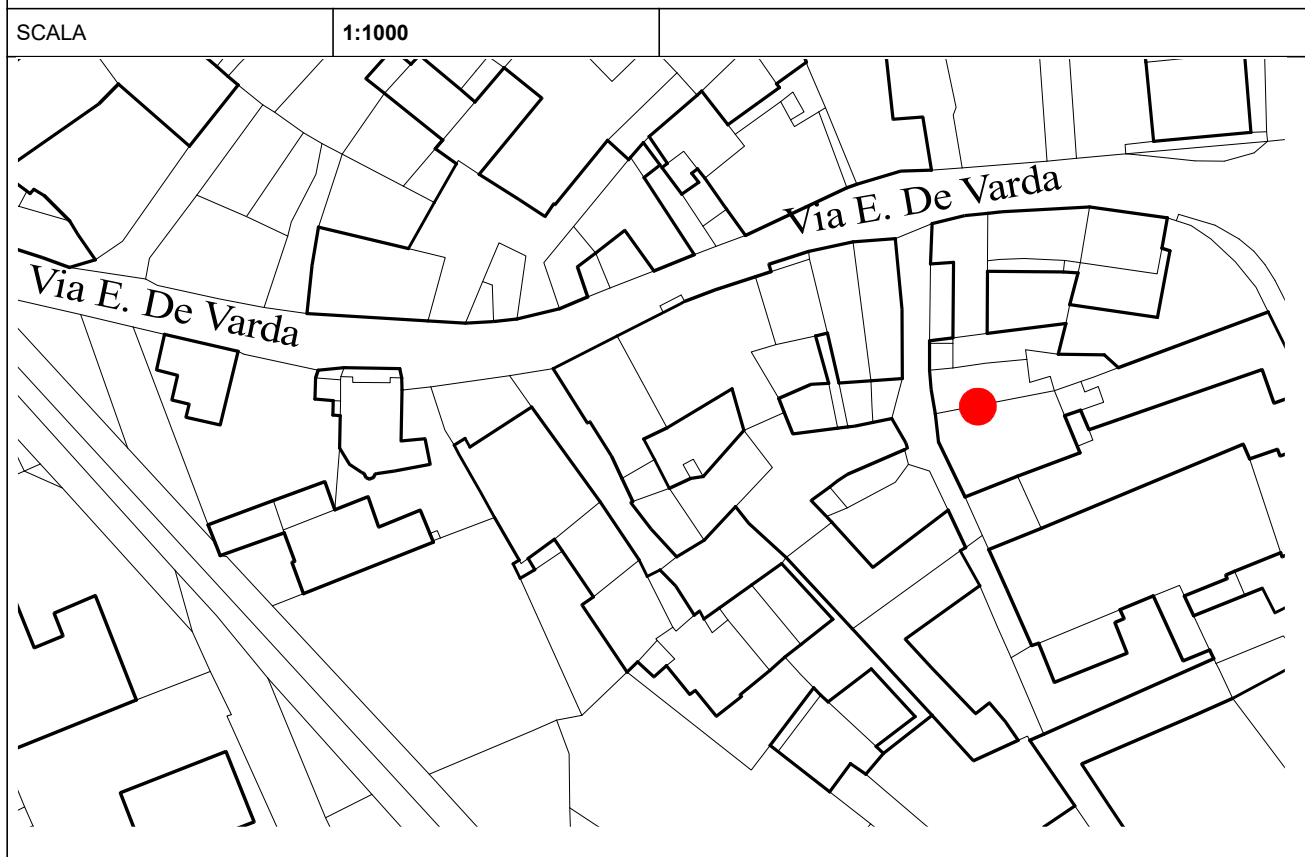


1	<b>Tipologia funzionale</b>			
	edificio prevalentemente residenziale	A	baite	E
	edificio produttivo	B	malghe	F
	edificio speciale	C		G
	stalle	D		H
2	<b>Epoca di costruzione</b>			
	anteriore al 1860		8	
	tra il 1860 e il 1939		6	
	posteriore al 1939		4	
3	<b>Tipologia architettonica storica</b>			
	alta definizione		8	
	media definizione		6	
	bassa definizione		4	
	nessuna definizione		0	
4	<b>Permanenza dei caratteri formali tradizionali</b>			
	volumetrici originali	2	1	0
	costruttivo	2	1	0
	complementari	2	1	0
	decorativi	2	1	0
	<b>TOTALE</b>		17	
5	<b>Degrado</b>			
	nullo			
	medio			
	elevato			
6	<b>Grado di utilizzo</b>			
	utilizzato			
	sottoutilizzato			
	in stato di abbandono			
7	<b>Spazi di pertinenza</b>			
	alta qualità			
	media qualità			
	bassa qualità			
8	<b>Vincoli legislativi</b>			
9	<b>Categoria di intervento prevista dal piano precedente</b> D ristrutturazione edilizia			
10	<b>Note</b>			
<b>PROGETTO</b>				
11	<b>Categoria di intervento prevista</b>	R2 - Risanamento conservativo		
12	<b>Vincoli particolari</b>	tipo di vincolo		
		oggetto di vincolo		
13	<b>Categoria di intervento prevista per gli spazi di pertinenza</b>	M2 - Manutenzione straordinaria		



# SCHEDA

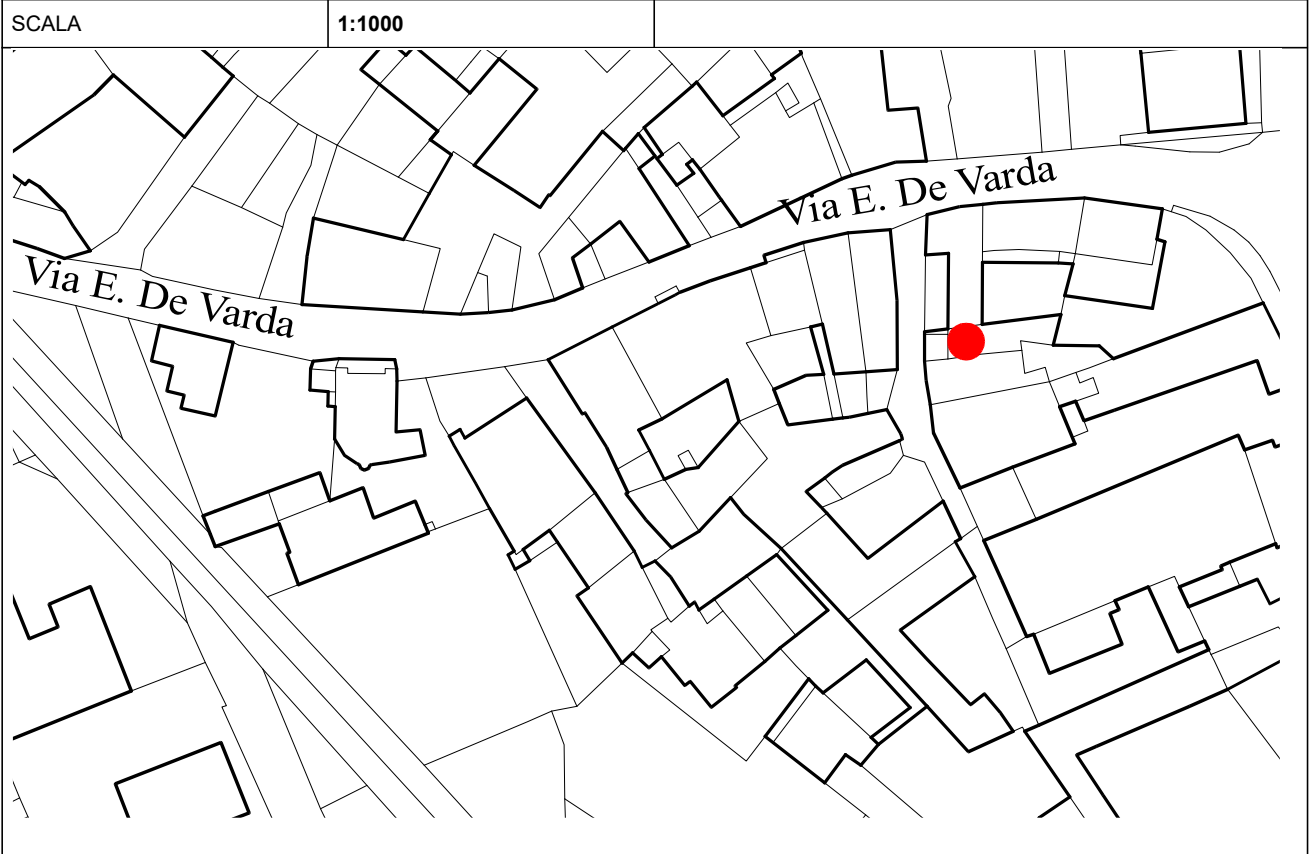
NUMERO	1229	FOGLIO DI MAPPA	
COMPENSORIO	C5	N° DI PARTICELLA EDILIZIA	488
COMUNE AMMINISTRATIVO	MEZZOLOMBARDO	DATA RILIEVO	giugno 1996
COMUNE CATASTALE	MEZZOLOMBARDO	RILEVATORE	M. TOMAZZONI
INDIRIZZO/LOCALITA'	V. E. De Varda, 64		



1	<b>Tipologia funzionale</b>			
	edificio prevalentemente residenziale	A	baite	E
	edificio produttivo	B	malghe	F
	edificio speciale	C		G
	stalle	D		H
2	<b>Epoca di costruzione</b>			
	anteriore al 1860		8	
	tra il 1860 e il 1939		6	
	posteriore al 1939		4	
3	<b>Tipologia architettonica storica</b>			
	alta definizione		8	
	media definizione		6	
	bassa definizione		4	
	nessuna definizione		0	
4	<b>Permanenza dei caratteri formali tradizionali</b>			
	volumetrici originali	2	1	0
	costruttivo	2	1	0
	complementari	2	1	0
	decorativi	2	1	0
	<b>TOTALE</b>		16	
5	<b>Degrado</b>			
	nullo			
	medio			
	elevato			
6	<b>Grado di utilizzo</b>			
	utilizzato			
	sottoutilizzato			
	in stato di abbandono			
7	<b>Spazi di pertinenza</b>			
	alta qualità			
	media qualità			
	bassa qualità			
8	<b>Vincoli legislativi</b>			
9	<b>Categoria di intervento prevista dal piano precedente</b> C.2 risanamento conservativo – F sostituzione edilizia			
10	<b>Note</b>			
<b>PROGETTO</b>				
11	<b>Categoria di intervento prevista</b>		R2 - Risanamento conservativo	
12	<b>Vincoli particolari</b>			
	tipo di vincolo			
	oggetto di vincolo			
13	<b>Categoria di intervento prevista per gli spazi di pertinenza</b>		M2 - Manutenzione straordinaria	

SCHEDA

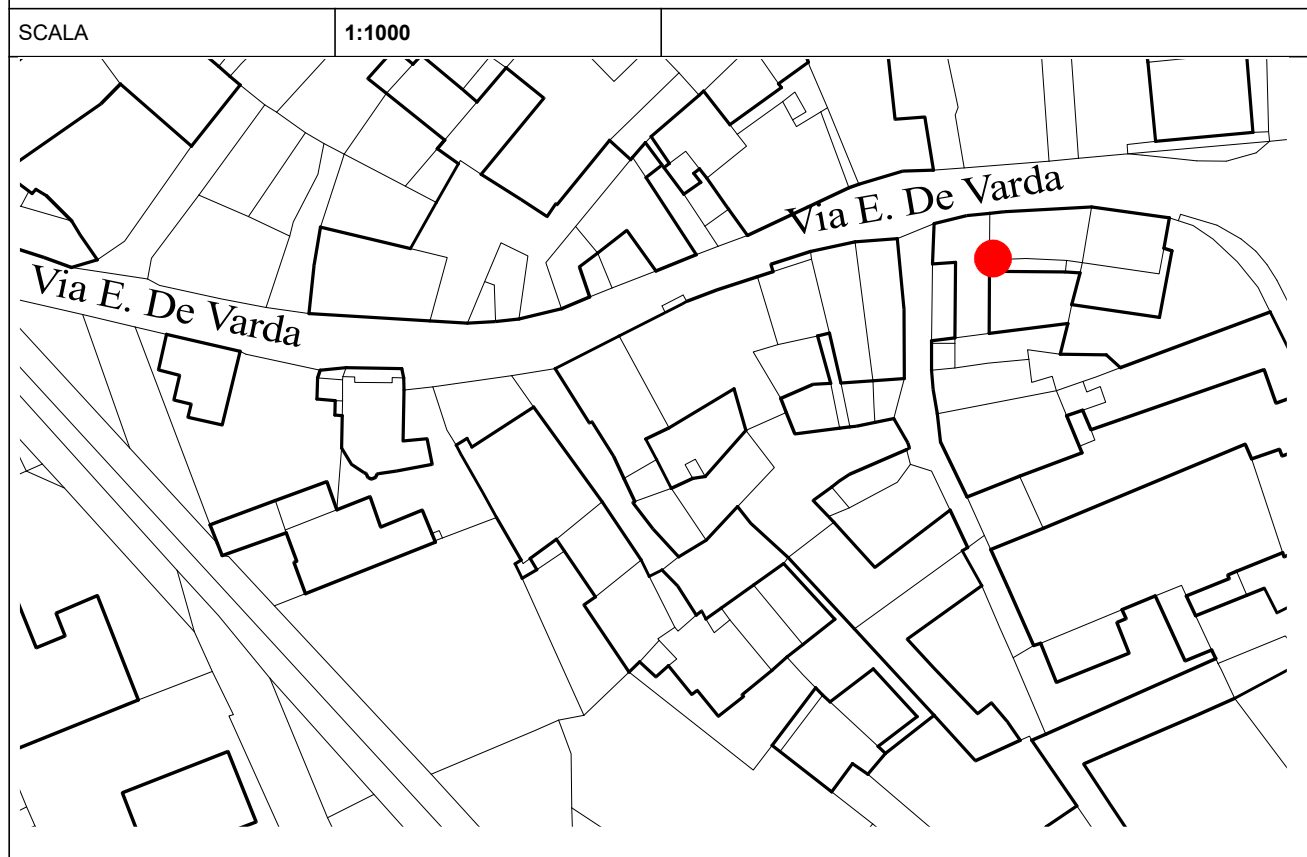
NUMERO	1230	FOGLIO DI MAPPA	
COMPENSORIO	C5	N° DI PARTICELLA EDILIZIA	489/1
COMUNE AMMINISTRATIVO	MEZZOLOMBARDO	DATA RILIEVO	giugno 1996
COMUNE CATASTALE	MEZZOLOMBARDO	RILEVATORE	M. TOMAZZONI
INDIRIZZO/LOCALITA'	V. E. De Varda		



1	<b>Tipologia funzionale</b> edificio prevalentemente residenziale edificio produttivo edificio speciale stalle			<div>A</div> <div>B</div> <div>C</div> <div>D</div>	baite malghe	<div>E</div> <div>F</div> <div>G</div> <div>H</div>												
2	<b>Epoca di costruzione</b>			anteriore al 1860 tra il 1860 e il 1939 posteriore al 1939		<div>8</div> <div>6</div> <div>4</div>												
3	<b>Tipologia architettonica storica</b>			alta definizione media definizione bassa definizione nessuna definizione		<div>8</div> <div>6</div> <div>4</div> <div>0</div>												
4	<b>Permanenza dei caratteri formali tradizionali</b>			volumetrici originali costruttivo complementari decorativi		<table><tr><td>2</td><td>1</td><td>0</td></tr><tr><td>2</td><td>1</td><td>0</td></tr><tr><td>2</td><td>1</td><td>0</td></tr><tr><td>2</td><td>1</td><td>0</td></tr></table> <div>TOTALE</div> <div>4</div>	2	1	0	2	1	0	2	1	0	2	1	0
2	1	0																
2	1	0																
2	1	0																
2	1	0																
5	<b>Degrado</b>			nullo medio elevato		<div></div> <div></div> <div></div>												
6	<b>Grado di utilizzo</b>			utilizzato sottoutilizzato in stato di abbandono		<div></div> <div></div> <div></div>												
7	<b>Spazi di pertinenza</b>			alta qualità media qualità bassa qualità		<div></div> <div></div> <div></div>												
8	<b>Vincoli legislativi</b>																	
9	<b>Categoria di intervento prevista dal piano precedente</b>			D ristrutturazione edilizia														
10	<b>Note</b>			Magazzino														
PROGETTO																		
11	<b>Categoria di intervento prevista</b>		R3 - Ristrutturazione edilizia															
12	<b>Vincoli particolari</b>	tipo di vincolo																
		oggetto di vincolo																
13	<b>Categoria di intervento prevista per gli spazi di pertinenza</b>			M2 - Manutenzione straordinaria														

# SCHEDA

NUMERO	1231	FOGLIO DI MAPPA	
COMPENSORIO	C5	N° DI PARTICELLA EDILIZIA	489/1 – 489/2
COMUNE AMMINISTRATIVO	MEZZOLOMBARDO	DATA RILIEVO	giugno 1996
COMUNE CATASTALE	MEZZOLOMBARDO	RILEVATORE	M. TOMAZZONI
INDIRIZZO/LOCALITA'	V. E. De Varda, 66		

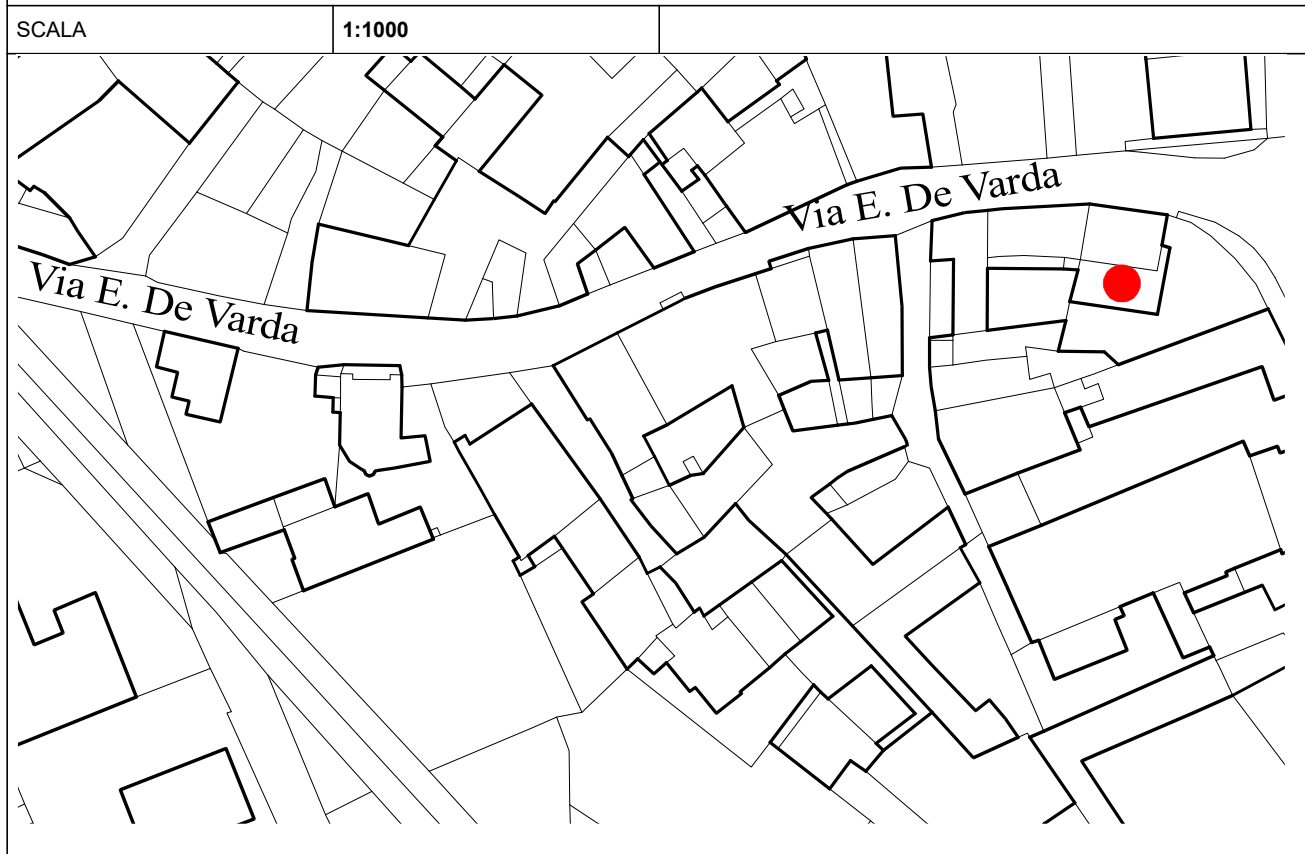


1	<b>Tipologia funzionale</b> edificio prevalentemente residenziale edificio produttivo edificio speciale stalle			<div>A</div> <div>B</div> <div>C</div> <div>D</div>	baite malghe	<div>E</div> <div>F</div> <div>G</div> <div>H</div>												
2	<b>Epoca di costruzione</b>			anteriore al 1860 tra il 1860 e il 1939 posteriore al 1939		<div>8</div> <div>6</div> <div>4</div>												
3	<b>Tipologia architettonica storica</b>			alta definizione media definizione bassa definizione nessuna definizione		<div>8</div> <div>6</div> <div>4</div> <div>0</div>												
4	<b>Permanenza dei caratteri formali tradizionali</b>			volumetrici originali costruttivo complementari decorativi		<table><tr><td>2</td><td>1</td><td>0</td></tr><tr><td>2</td><td>1</td><td>0</td></tr><tr><td>2</td><td>1</td><td>0</td></tr><tr><td>2</td><td>1</td><td>0</td></tr></table> <div>TOTALE</div> <div>11</div>	2	1	0	2	1	0	2	1	0	2	1	0
2	1	0																
2	1	0																
2	1	0																
2	1	0																
5	<b>Degrado</b>			nullo medio elevato		<div></div> <div></div> <div></div>												
6	<b>Grado di utilizzo</b>			utilizzato sottoutilizzato in stato di abbandono		<div></div> <div></div> <div></div>												
7	<b>Spazi di pertinenza</b>			alta qualità media qualità bassa qualità		<div></div> <div></div> <div></div>												
8	<b>Vincoli legislativi</b>																	
9	<b>Categoria di intervento prevista dal piano precedente</b>			D ristrutturazione edilizia														
10	<b>Note</b>			Volume senza definizione tipologica riconoscibile.														
PROGETTO																		
11	<b>Categoria di intervento prevista</b>		R3 - Ristrutturazione edilizia															
12	<b>Vincoli particolari</b>	tipo di vincolo																
		oggetto di vincolo																
13	<b>Categoria di intervento prevista per gli spazi di pertinenza</b>		M1 - Manutenzione ordinaria															



# SCHEDA

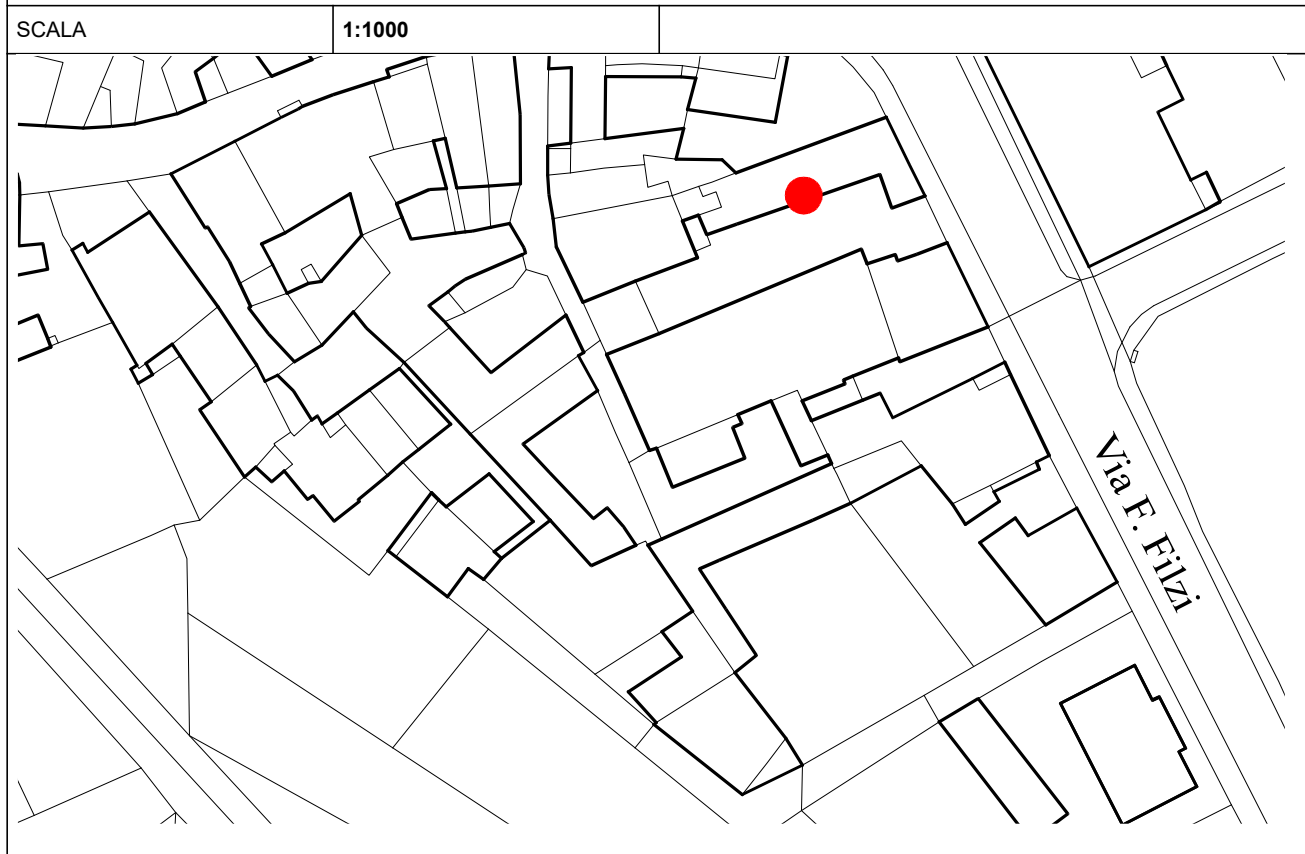
NUMERO	1232	FOGLIO DI MAPPA	
COMPENSORIO	C5	N° DI PARTICELLA EDILIZIA	490
COMUNE AMMINISTRATIVO	MEZZOLOMBARDO	DATA RILIEVO	giugno 1996
COMUNE CATASTALE	MEZZOLOMBARDO	RILEVATORE	M. TOMAZZONI
INDIRIZZO/LOCALITA'	V. E. De Varda, 68		



1	<b>Tipologia funzionale</b>			
	edificio prevalentemente residenziale	A	baite	E
	edificio produttivo	B	malghe	F
	edificio speciale	C		G
	stalle	D		H
2	<b>Epoca di costruzione</b>			
	anteriore al 1860		8	
	tra il 1860 e il 1939		6	
	posteriore al 1939		4	
3	<b>Tipologia architettonica storica</b>			
	alta definizione		8	
	media definizione		6	
	bassa definizione		4	
	nessuna definizione		0	
4	<b>Permanenza dei caratteri formali tradizionali</b>			
	volumetrici originali	2	1	0
	costruttivo	2	1	0
	complementari	2	1	0
	decorativi	2	1	0
	<b>TOTALE</b>		16	
5	<b>Degrado</b>			
	nullo			
	medio			
	elevato			
6	<b>Grado di utilizzo</b>			
	utilizzato			
	sottoutilizzato			
	in stato di abbandono			
7	<b>Spazi di pertinenza</b>			
	alta qualità			
	media qualità			
	bassa qualità			
8	<b>Vincoli legislativi</b>			
9	<b>Categoria di intervento prevista dal piano precedente</b> D ristrutturazione edilizia			
10	<b>Note</b>	Edificio ristrutturato con parziale alterazione di volumi e parziali aggiunte di elementi incongrui, in particolare un terrazzo sul retro.		
<b>PROGETTO</b>				
11	<b>Categoria di intervento prevista</b>		R2 - Risanamento conservativo	
			R3 - Ristrutturazione edilizia (terrazza sul retro)	
12	<b>Vincoli particolari</b>	tipo di vincolo		
		oggetto di vincolo		
13	<b>Categoria di intervento prevista per gli spazi di pertinenza</b>		M2 - Manutenzione straordinaria	

# SCHEDA

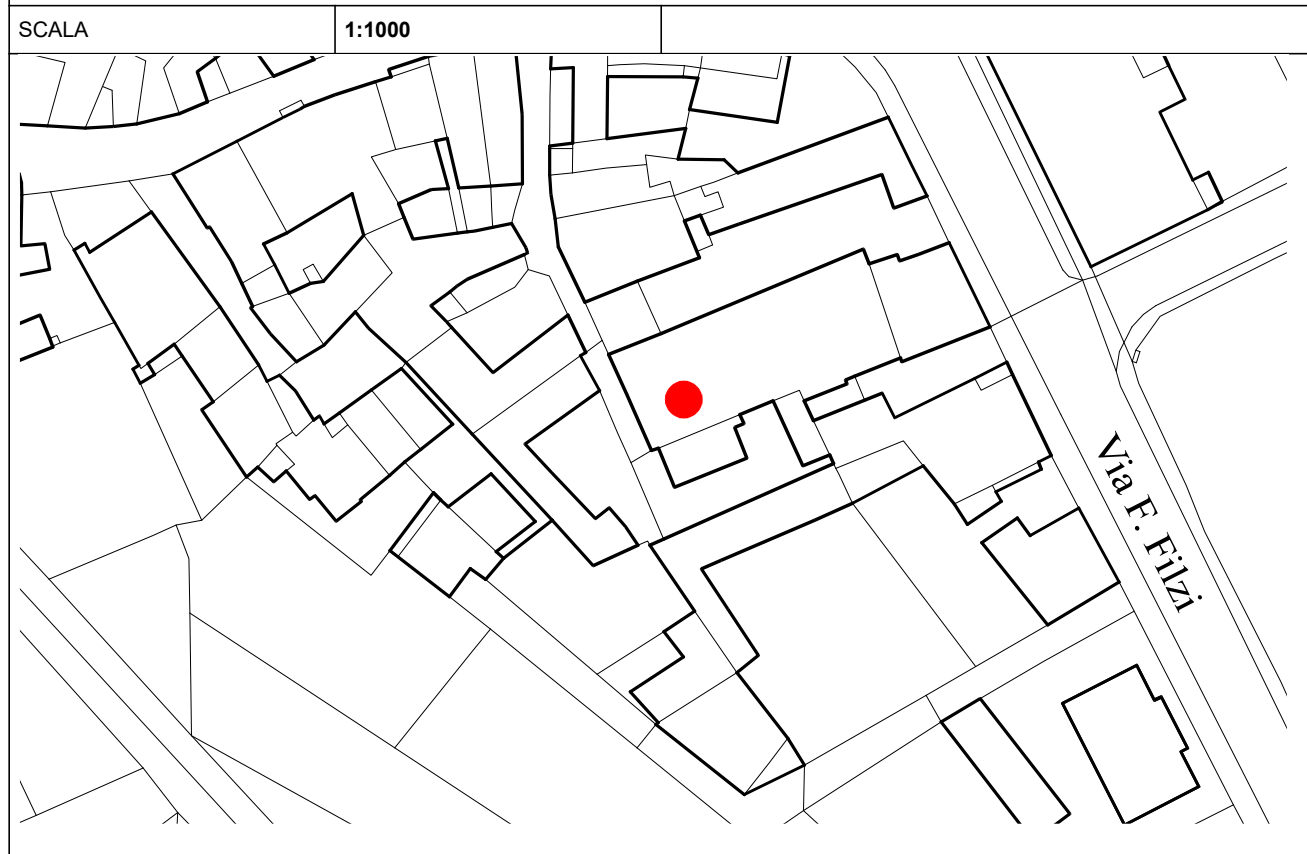
NUMERO	<b>1234 A</b>	FOGLIO DI MAPPA	
COMPENSORIO	<b>C5</b>	N° DI PARTICELLA EDILIZIA	<b>487</b>
COMUNE AMMINISTRATIVO	<b>MEZZOLOMBARDO</b>	DATA RILIEVO	<b>giugno 1996</b>
COMUNE CATASTALE	<b>MEZZOLOMBARDO</b>	RILEVATORE	<b>M. TOMAZZONI</b>
INDIRIZZO/LOCALITA'	<b>V. F. Filzi, 19</b>		



1	<b>Tipologia funzionale</b> <div><div>edificio prevalentemente residenziale</div><div>edificio produttivo</div><div>edificio speciale</div><div>stalle</div></div> <div><div>A</div><div>B</div><div>C</div><div>D</div></div> <div><div>baite</div><div>malghe</div></div> <div><div>E</div><div>F</div><div>G</div><div>H</div></div>		
2	<b>Epoca di costruzione</b> <div><div>anteriore al 1860</div><div>tra il 1860 e il 1939</div><div>posteriore al 1939</div></div> <div><div>8</div><div>6</div><div>4</div></div>		
3	<b>Tipologia architettonica storica</b> <div><div>alta definizione</div><div>media definizione</div><div>bassa definizione</div><div>nessuna definizione</div></div> <div><div>8</div><div>6</div><div>4</div><div>0</div></div>		
4	<b>Permanenza dei caratteri formali tradizionali</b> <div><div>volumetrici originali</div><div>costruttivo</div><div>complementari</div><div>decorativi</div></div> <div><div>2</div><div>1</div><div>0</div><div>2</div><div>1</div><div>0</div><div>2</div><div>1</div><div>0</div><div>2</div><div>1</div><div>0</div></div> <div><div>TOTALE</div><div>18</div></div>		
5	<b>Degrado</b> <div><div>nullo</div><div>medio</div><div>elevato</div></div> <div><div></div><div></div><div></div></div>		
6	<b>Grado di utilizzo</b> <div><div>utilizzato</div><div>sottoutilizzato</div><div>in stato di abbandono</div></div> <div><div></div><div></div><div></div></div>		
7	<b>Spazi di pertinenza</b> <div><div>alta qualità</div><div>media qualità</div><div>bassa qualità</div></div> <div><div></div><div></div><div></div></div>		
8	<b>Vincoli legislativi</b>		
9	<b>Categoria di intervento prevista dal piano precedente</b> C.2 risanamento conservativo		
10	<b>Note</b> Edificio tipo artigianale con abitazione al piano superiore, sostenuto da colonne e con marcapiani. La parte prospettante la strada è tipo villino.		
PROGETTO			
11	<div><div>Categoria di intervento prevista</div><div>R2 - Risanamento conservativo</div></div>		
12	<div><div>Vincoli particolari</div><div><div>tipo di vincolo</div><div>R1 - Restauro</div></div><div><div>oggetto di vincolo</div><div>Balaustre del balcone</div></div></div>		
13	<div><div>Categoria di intervento prevista per gli spazi di pertinenza</div><div>M2 - Manutenzione straordinaria</div></div>		

# SCHEDA

NUMERO	<b>1234 B</b>	FOGLIO DI MAPPA	
COMPRESORIO	<b>C5</b>	N° DI PARTICELLA EDILIZIA	<b>487</b>
COMUNE AMMINISTRATIVO	<b>MEZZOLOMBARDO</b>	DATA RILIEVO	<b>giugno 1996</b>
COMUNE CATASTALE	<b>MEZZOLOMBARDO</b>	RILEVATORE	<b>M. TOMAZZONI</b>
INDIRIZZO/LOCALITA'	<b>V. F. Filzi, 19</b>		



1	<b>Tipologia funzionale</b> edificio prevalentemente residenziale edificio produttivo edificio speciale stalle			<div>A</div> <div>B</div> <div>C</div> <div>D</div>	baite malghe	<div>E</div> <div>F</div> <div>G</div> <div>H</div>
2	<b>Epoca di costruzione</b>			anteriore al 1860 tra il 1860 e il 1939 posteriore al 1939		<div>8</div> <div>6</div> <div>4</div>
3	<b>Tipologia architettonica storica</b>			alta definizione media definizione bassa definizione nessuna definizione		<div>8</div> <div>6</div> <div>4</div> <div>0</div>
4	<b>Permanenza dei caratteri formali tradizionali</b>			volumetrici originali costruttivo complementari decorativi		<div>210</div> <div>210</div> <div>210</div> <div>210</div> <div>TOTALE12</div>
5	<b>Degrado</b>			nullo medio elevato		<div></div> <div></div> <div></div>
6	<b>Grado di utilizzo</b>			utilizzato sottoutilizzato in stato di abbandono		<div></div> <div></div> <div></div>
7	<b>Spazi di pertinenza</b>			alta qualità media qualità bassa qualità		<div></div> <div></div> <div></div>
8	<b>Vincoli legislativi</b>					
9	<b>Categoria di intervento prevista dal piano precedente</b> C.2 risanamento conservativo					
10	<b>Note</b> Corpo di fabbrica derivato da una serie di aggiunte volumetriche successive non presenta nessuna coerenza compositiva. La parte con gli ingressi è utilizzata come magazzino.					
PROGETTO						
11	<b>Categoria di intervento prevista</b>		R3 - Ristrutturazione edilizia			
12	<b>Vincoli particolari</b>	tipo di vincolo				
		oggetto di vincolo				
13	<b>Categoria di intervento prevista per gli spazi di pertinenza</b>			M2 - Manutenzione straordinaria		



# ALLEGATO SCHEDA

scheda n. 1234B

NUMERO	<b>1234 B</b>	FOGLIO DI MAPPA
COMPENSORIO	<b>C5</b>	N° DI PARTICELLA EDILIZIA <b>487</b>
COMUNE AMMINISTRATIVO	<b>MEZZOLOMBARDO</b>	DATA RILIEVO <b>giugno 1996</b>
COMUNE CATASTALE	<b>MEZZOLOMBARDO</b>	RILEVATORE <b>M. TOMAZZONI</b>
INDIRIZZO/LOCALITA'	<b>V. F. Filzi, 19</b>	



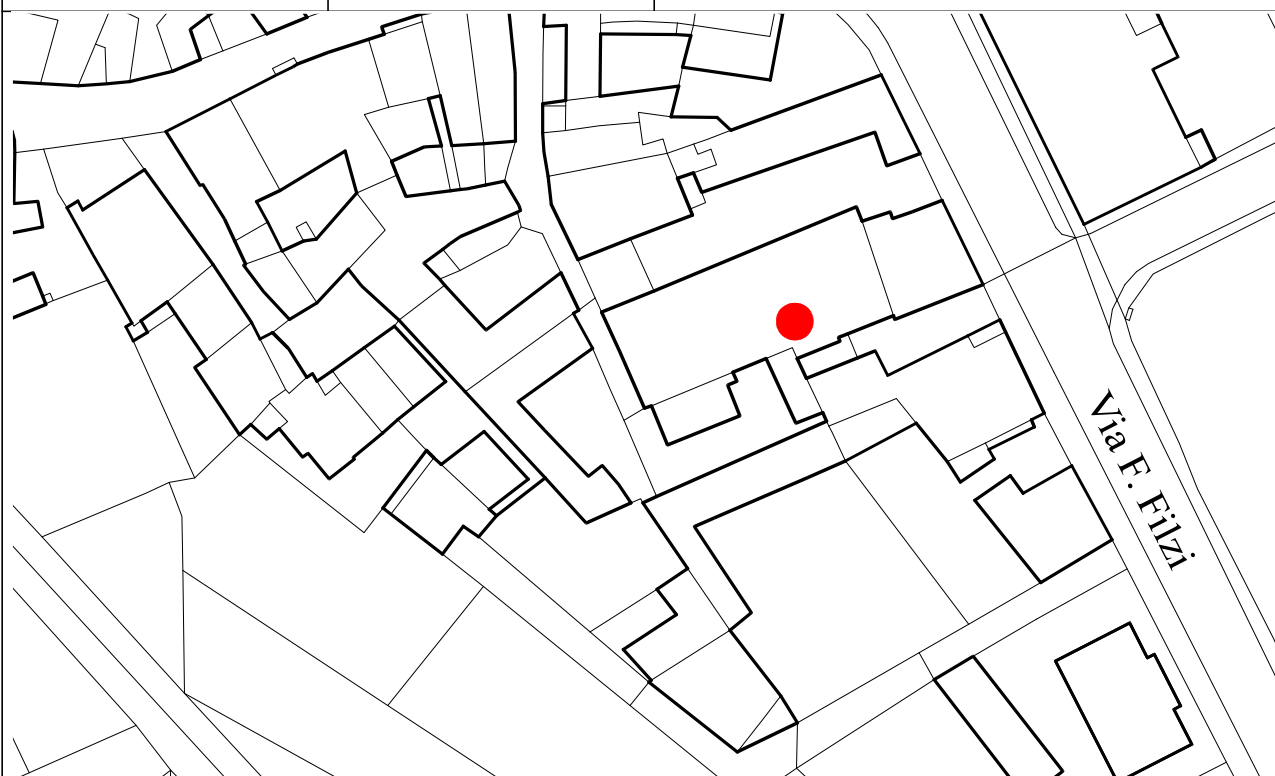
# SCHEDA

NUMERO	<b>1234 C</b>	FOGLIO DI MAPPA	
COMPENSORIO	<b>C5</b>	N° DI PARTICELLA EDILIZIA	<b>487</b>
COMUNE AMMINISTRATIVO	<b>MEZZOLOMBARDO</b>	DATA RILIEVO	<b>giugno 1996</b>
COMUNE CATASTALE	<b>MEZZOLOMBARDO</b>	RILEVATORE	<b>M. TOMAZZONI</b>
INDIRIZZO/LOCALITA'	<b>V. F. Filzi, 19</b>		



SCALA

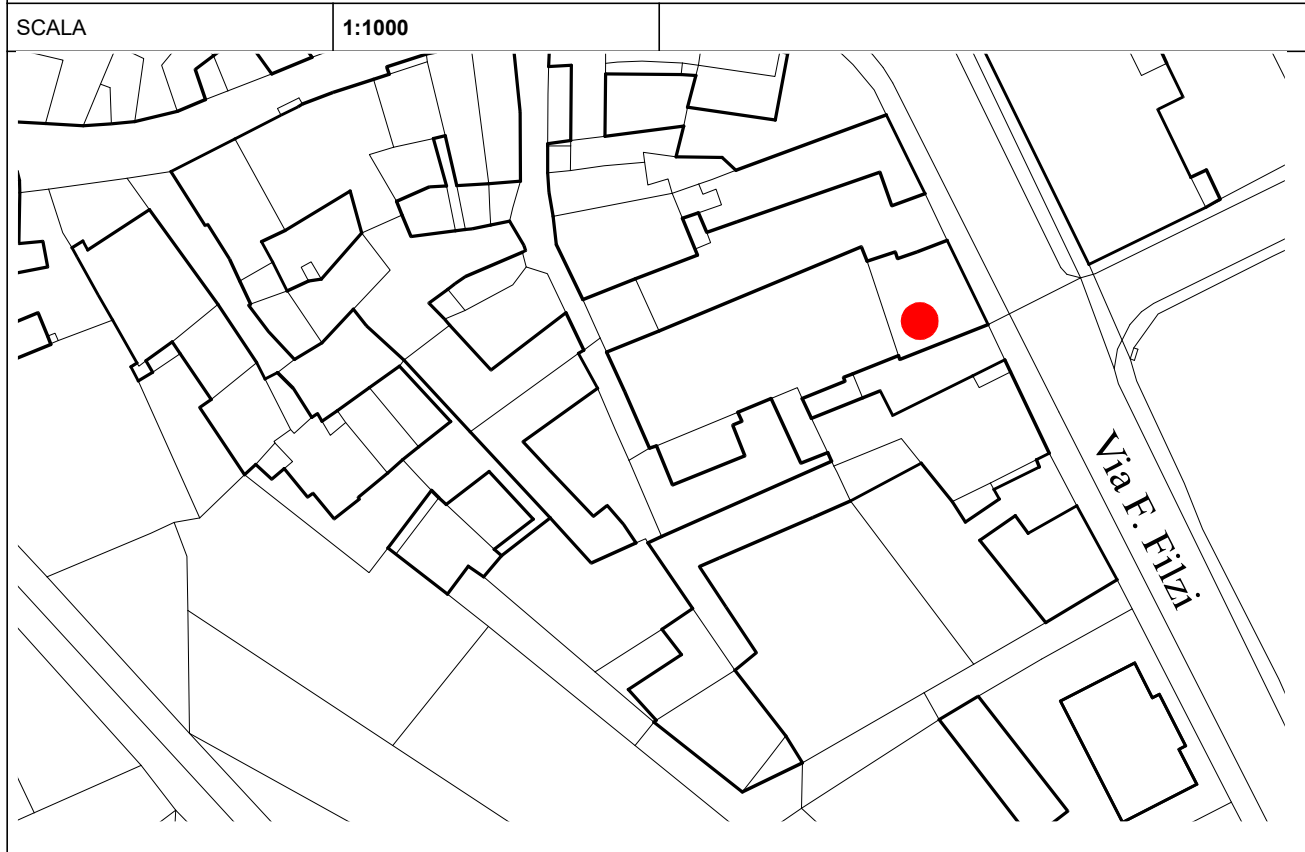
1:1000



1	<b>Tipologia funzionale</b> edificio prevalentemente residenziale edificio produttivo edificio speciale stalle			<div>A</div> <div>B</div> <div>C</div> <div>D</div>	baite malghe	<div>E</div> <div>F</div> <div>G</div> <div>H</div>												
2	<b>Epoca di costruzione</b>			anteriore al 1860 tra il 1860 e il 1939 posteriore al 1939		<div>8</div> <div>6</div> <div>4</div>												
3	<b>Tipologia architettonica storica</b>			alta definizione media definizione bassa definizione nessuna definizione		<div>8</div> <div>6</div> <div>4</div> <div>0</div>												
4	<b>Permanenza dei caratteri formali tradizionali</b>			volumetrici originali costruttivo complementari decorativi		<table><tr><td>2</td><td>1</td><td>0</td></tr><tr><td>2</td><td>1</td><td>0</td></tr><tr><td>2</td><td>1</td><td>0</td></tr><tr><td>2</td><td>1</td><td>0</td></tr></table> <div>TOTALE</div> <div>10</div>	2	1	0	2	1	0	2	1	0	2	1	0
2	1	0																
2	1	0																
2	1	0																
2	1	0																
5	<b>Degrado</b>			nullo medio elevato		<div></div> <div></div> <div></div>												
6	<b>Grado di utilizzo</b>			utilizzato sottoutilizzato in stato di abbandono		<div></div> <div></div> <div></div>												
7	<b>Spazi di pertinenza</b>			alta qualità media qualità bassa qualità		<div></div> <div></div> <div></div>												
8	<b>Vincoli legislativi</b>																	
9	<b>Categoria di intervento prevista dal piano precedente</b>			C.2 risanamento conservativo														
10	<b>Note</b>			Volume nato con funzioni artigianali o magazzino, successivamente ampliato.														
PROGETTO																		
11	<b>Categoria di intervento prevista</b>		R3 - Ristrutturazione edilizia															
12	<b>Vincoli particolari</b>	tipo di vincolo																
		oggetto di vincolo																
13	<b>Categoria di intervento prevista per gli spazi di pertinenza</b>			M2 - Manutenzione straordinaria														

# SCHEMA

NUMERO	1234 D	FOGLIO DI MAPPA	
COMPRESORIO	C5	N° DI PARTICELLA EDILIZIA	487
COMUNE AMMINISTRATIVO	MEZZOLOMBARDO	DATA RILIEVO	giugno 1996
COMUNE CATASTALE	MEZZOLOMBARDO	RILEVATORE	M. TOMAZZONI
INDIRIZZO/LOCALITA'	V. F. Filzi, 19		

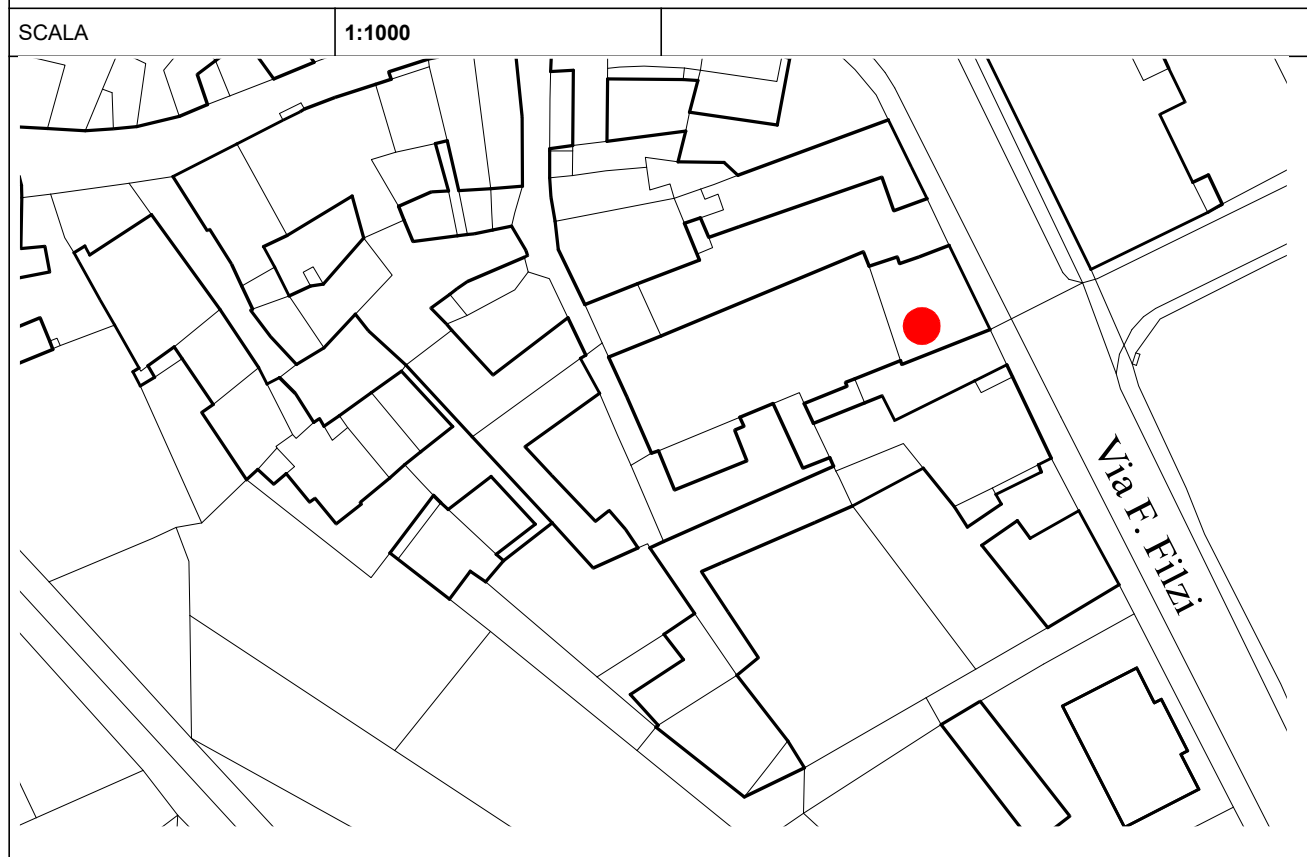


1	<b>Tipologia funzionale</b> edificio prevalentemente residenziale edificio produttivo edificio speciale stalle			<div>A</div> <div>B</div> <div>C</div> <div>D</div>	baite malghe	<div>E</div> <div>F</div> <div>G</div> <div>H</div>
2	<b>Epoca di costruzione</b>			anteriore al 1860 tra il 1860 e il 1939 posteriore al 1939		<div>8</div> <div>6</div> <div>4</div>
3	<b>Tipologia architettonica storica</b>			alta definizione media definizione bassa definizione nessuna definizione		<div>8</div> <div>6</div> <div>4</div> <div>0</div>
4	<b>Permanenza dei caratteri formali tradizionali</b>			volumetrici originali costruttivo complementari decorativi		<div>2</div> <div>1</div> <div>0</div> <div>2</div> <div>1</div> <div>0</div> <div>2</div> <div>1</div> <div>0</div> <div>2</div> <div>1</div> <div>0</div>
			<b>TOTALE</b>			<div>15</div>
5	<b>Degrado</b>			nullo medio elevato		<div></div> <div></div> <div></div>
6	<b>Grado di utilizzo</b>			utilizzato sottoutilizzato in stato di abbandono		<div></div> <div></div> <div></div>
7	<b>Spazi di pertinenza</b>			alta qualità media qualità bassa qualità		<div></div> <div></div> <div></div>
8	<b>Vincoli legislativi</b>					
9	<b>Categoria di intervento prevista dal piano precedente</b>			C.2 risanamento conservativo		
10	<b>Note</b>			Nato come edificio produttivo, conserva i caratteri originali anche se la simmetria compositiva è venuta meno in seguito ad aggiunte volumetriche.		
PROGETTO						
11	<b>Categoria di intervento prevista</b>		R2 - Risanamento conservativo			
12	<b>Vincoli particolari</b>	tipo di vincolo				
		oggetto di vincolo				
13	<b>Categoria di intervento prevista per gli spazi di pertinenza</b>			M1 - Manutenzione ordinaria		



# SCHEMA

NUMERO	1234 D	FOGLIO DI MAPPA	
COMPRESORIO	C5	N° DI PARTICELLA EDILIZIA	487
COMUNE AMMINISTRATIVO	MEZZOLOMBARDO	DATA RILIEVO	giugno 1996
COMUNE CATASTALE	MEZZOLOMBARDO	RILEVATORE	M. TOMAZZONI
INDIRIZZO/LOCALITA'	V. F. Filzi, 19		





1	<b>Tipologia funzionale</b> edificio prevalentemente residenziale edificio produttivo edificio speciale stalle			<div>A</div> <div>B</div> <div>C</div> <div>D</div>	baite malghe	<div>E</div> <div>F</div> <div>G</div> <div>H</div>
2	<b>Epoca di costruzione</b>			anteriore al 1860 tra il 1860 e il 1939 posteriore al 1939		<div>8</div> <div>6</div> <div>4</div>
3	<b>Tipologia architettonica storica</b>			alta definizione media definizione bassa definizione nessuna definizione		<div>8</div> <div>6</div> <div>4</div> <div>0</div>
4	<b>Permanenza dei caratteri formali tradizionali</b>			volumetrici originali costruttivo complementari decorativi		<div>2</div> <div>1</div> <div>0</div> <div>2</div> <div>1</div> <div>0</div> <div>2</div> <div>1</div> <div>0</div> <div>2</div> <div>1</div> <div>0</div>
			<b>TOTALE</b>			<div>15</div>
5	<b>Degrado</b>			nullo medio elevato		<div></div> <div></div> <div></div>
6	<b>Grado di utilizzo</b>			utilizzato sottoutilizzato in stato di abbandono		<div></div> <div></div> <div></div>
7	<b>Spazi di pertinenza</b>			alta qualità media qualità bassa qualità		<div></div> <div></div> <div></div>
8	<b>Vincoli legislativi</b>					
9	<b>Categoria di intervento prevista dal piano precedente</b>			C.2 risanamento conservativo		
10	<b>Note</b>			Nato come edificio produttivo, conserva i caratteri originali anche se la simmetria compositiva è venuta meno in seguito ad aggiunte volumetriche.		
PROGETTO						
11	<b>Categoria di intervento prevista</b>		R2 - Risanamento conservativo			
12	<b>Vincoli particolari</b>	tipo di vincolo				
		oggetto di vincolo				
13	<b>Categoria di intervento prevista per gli spazi di pertinenza</b>			M1 - Manutenzione ordinaria		



SCHEDA

NUMERO	1235 A	FOGLIO DI MAPPA	
COMPRESORIO	C5	N° DI PARTICELLA EDILIZIA	491
COMUNE AMMINISTRATIVO	MEZZOLOMBARDO	DATA RILIEVO	giugno 1996
COMUNE CATASTALE	MEZZOLOMBARDO	RILEVATORE	M. TOMAZZONI
INDIRIZZO/LOCALITA'	V. F. Filzi, 13-15-17		



1	<b>Tipologia funzionale</b> edificio prevalentemente residenziale edificio produttivo edificio speciale stalle			<div>A</div> <div>B</div> <div>C</div> <div>D</div>	baite malghe	<div>E</div> <div>F</div> <div>G</div> <div>H</div>												
2	<b>Epoca di costruzione</b>			anteriore al 1860 tra il 1860 e il 1939 posteriore al 1939		<div>8</div> <div>6</div> <div>4</div>												
3	<b>Tipologia architettonica storica</b>			alta definizione media definizione bassa definizione nessuna definizione		<div>8</div> <div>6</div> <div>4</div> <div>0</div>												
4	<b>Permanenza dei caratteri formali tradizionali</b>			volumetrici originali costruttivo complementari decorativi		<table><tr><td>2</td><td>1</td><td>0</td></tr><tr><td>2</td><td>1</td><td>0</td></tr><tr><td>2</td><td>1</td><td>0</td></tr><tr><td>2</td><td>1</td><td>0</td></tr></table> <div>TOTALE</div> <div>17</div>	2	1	0	2	1	0	2	1	0	2	1	0
2	1	0																
2	1	0																
2	1	0																
2	1	0																
5	<b>Degrado</b>			nullo medio elevato		<div></div> <div></div> <div></div>												
6	<b>Grado di utilizzo</b>			utilizzato sottoutilizzato in stato di abbandono		<div></div> <div></div> <div></div>												
7	<b>Spazi di pertinenza</b>			alta qualità media qualità bassa qualità		<div></div> <div></div> <div></div>												
8	<b>Vincoli legislativi</b>																	
9	<b>Categoria di intervento prevista dal piano precedente</b>			C.2 risanamento conservativo														
10	<b>Note</b>																	
<b>PROGETTO</b>																		
11	<b>Categoria di intervento prevista</b>		R2 - Risanamento conservativo															
12	<b>Vincoli particolari</b>	tipo di vincolo																
		oggetto di vincolo																
13	<b>Categoria di intervento prevista per gli spazi di pertinenza</b>			M2 - Manutenzione straordinaria														

SCHEDA

NUMERO	1235 B	FOGLIO DI MAPPA	
COMPENSORIO	C5	N° DI PARTICELLA EDILIZIA	491
COMUNE AMMINISTRATIVO	MEZZOLOMBARDO	DATA RILIEVO	giugno 1996
COMUNE CATASTALE	MEZZOLOMBARDO	RILEVATORE	M. TOMAZZONI
INDIRIZZO/LOCALITA'	V. F. Filzi		



1	<b>Tipologia funzionale</b> edificio prevalentemente residenziale edificio produttivo edificio speciale stalle			<div>A</div> <div>B</div> <div>C</div> <div>D</div>	baite malghe	<div>E</div> <div>F</div> <div>G</div> <div>H</div>												
2	<b>Epoca di costruzione</b>			anteriore al 1860 tra il 1860 e il 1939 posteriore al 1939		<div>8</div> <div>6</div> <div>4</div>												
3	<b>Tipologia architettonica storica</b>			alta definizione media definizione bassa definizione nessuna definizione		<div>8</div> <div>6</div> <div>4</div> <div>0</div>												
4	<b>Permanenza dei caratteri formali tradizionali</b>			volumetrici originali costruttivo complementari decorativi		<table><tr><td>2</td><td>1</td><td>0</td></tr><tr><td>2</td><td>1</td><td>0</td></tr><tr><td>2</td><td>1</td><td>0</td></tr><tr><td>2</td><td>1</td><td>0</td></tr></table> <div>TOTALE</div> <div>9</div>	2	1	0	2	1	0	2	1	0	2	1	0
2	1	0																
2	1	0																
2	1	0																
2	1	0																
5	<b>Degrado</b>			nullo medio elevato		<div></div> <div></div> <div></div>												
6	<b>Grado di utilizzo</b>			utilizzato sottoutilizzato in stato di abbandono		<div></div> <div></div> <div></div>												
7	<b>Spazi di pertinenza</b>			alta qualità media qualità bassa qualità		<div></div> <div></div> <div></div>												
8	<b>Vincoli legislativi</b>																	
9	<b>Categoria di intervento prevista dal piano precedente</b>			C.2 risanamento conservativo														
10	<b>Note</b>																	
<b>PROGETTO</b>																		
11	<b>Categoria di intervento prevista</b>		R3 - Ristrutturazione edilizia															
12	<b>Vincoli particolari</b>	tipo di vincolo																
		oggetto di vincolo																
13	<b>Categoria di intervento prevista per gli spazi di pertinenza</b>			M1 - Manutenzione ordinaria														



# SCHEMA

NUMERO	1236	FOGLIO DI MAPPA	
COMPRESORIO	C5	N° DI PARTICELLA EDILIZIA	491
COMUNE AMMINISTRATIVO	MEZZOLOMBARDO	DATA RILIEVO	giugno 1996
COMUNE CATASTALE	MEZZOLOMBARDO	RILEVATORE	M. TOMAZZONI
INDIRIZZO/LOCALITA'	V. F. Filzi		



1	<b>Tipologia funzionale</b> edificio prevalentemente residenziale edificio produttivo edificio speciale stalle			<div>A</div> <div>B</div> <div>C</div> <div>D</div>	baite malghe	<div>E</div> <div>F</div> <div>G</div> <div>H</div>												
2	<b>Epoca di costruzione</b>			anteriore al 1860 tra il 1860 e il 1939 posteriore al 1939		<div>8</div> <div>6</div> <div>4</div>												
3	<b>Tipologia architettonica storica</b>			alta definizione media definizione bassa definizione nessuna definizione		<div>8</div> <div>6</div> <div>4</div> <div>0</div>												
4	<b>Permanenza dei caratteri formali tradizionali</b>			volumetrici originali costruttivo complementari decorativi		<table><tr><td>2</td><td>1</td><td>0</td></tr><tr><td>2</td><td>1</td><td>0</td></tr><tr><td>2</td><td>1</td><td>0</td></tr><tr><td>2</td><td>1</td><td>0</td></tr></table> <div>TOTALE</div> <div>7</div>	2	1	0	2	1	0	2	1	0	2	1	0
2	1	0																
2	1	0																
2	1	0																
2	1	0																
5	<b>Degrado</b>			nullo medio elevato		<div></div> <div></div> <div></div>												
6	<b>Grado di utilizzo</b>			utilizzato sottoutilizzato in stato di abbandono		<div></div> <div></div> <div></div>												
7	<b>Spazi di pertinenza</b>			alta qualità media qualità bassa qualità		<div></div> <div></div> <div></div>												
8	<b>Vincoli legislativi</b>																	
9	<b>Categoria di intervento prevista dal piano precedente</b>			C.2 risanamento conservativo – D ristrutturazione edilizia														
10	<b>Note</b>			Magazzino.														
PROGETTO																		
11	<b>Categoria di intervento prevista</b>		R3 - Ristrutturazione edilizia															
12	<b>Vincoli particolari</b>	tipo di vincolo																
		oggetto di vincolo																
13	<b>Categoria di intervento prevista per gli spazi di pertinenza</b>			M2 - Manutenzione straordinaria														

# SCHEDA

NUMERO	1237	FOGLIO DI MAPPA	
COMPRESORIO	C5	N° DI PARTICELLA EDILIZIA	1305
COMUNE AMMINISTRATIVO	MEZZOLOMBARDO	DATA RILIEVO	giugno 1996
COMUNE CATASTALE	MEZZOLOMBARDO	RILEVATORE	M. TOMAZZONI
INDIRIZZO/LOCALITA'	V. F. Filzi		



SCALA

1:1000



1	<b>Tipologia funzionale</b>			
	edificio prevalentemente residenziale	A	baite	E
	edificio produttivo	B	malghe	F
	edificio speciale	C		G
	stalle	D		H
2	<b>Epoca di costruzione</b>			
	anteriore al 1860		8	
	tra il 1860 e il 1939		6	
	posteriore al 1939		4	
3	<b>Tipologia architettonica storica</b>			
	alta definizione		8	
	media definizione		6	
	bassa definizione		4	
	nessuna definizione		0	
4	<b>Permanenza dei caratteri formali tradizionali</b>			
	volumetrici originali	2	1	0
	costruttivo	2	1	0
	complementari	2	1	0
	decorativi	2	1	0
	<b>TOTALE</b>		8	
5	<b>Degrado</b>			
	nullo			
	medio			
	elevato			
6	<b>Grado di utilizzo</b>			
	utilizzato			
	sottoutilizzato			
	in stato di abbandono			
7	<b>Spazi di pertinenza</b>			
	alta qualità			
	media qualità			
	bassa qualità			
8	<b>Vincoli legislativi</b>			
9	<b>Categoria di intervento prevista dal piano precedente</b> C.2 risanamento conservativo			
10	<b>Note</b> Tettoia composta di vari volumi per lo più aperti.			
<b>PROGETTO</b>				
11	<b>Categoria di intervento prevista</b>		R3 - Ristrutturazione edilizia	
12	<b>Vincoli particolari</b>	tipo di vincolo		
		oggetto di vincolo		
13	<b>Categoria di intervento prevista per gli spazi di pertinenza</b>		R1 - Restauro	

# SCHEDA

NUMERO	1238 A	FOGLIO DI MAPPA	
COMPENSORIO	C5	N° DI PARTICELLA EDILIZIA	657
COMUNE AMMINISTRATIVO	MEZZOLOMBARDO	DATA RILIEVO	giugno 1996
COMUNE CATASTALE	MEZZOLOMBARDO	RILEVATORE	M. TOMAZZONI
INDIRIZZO/LOCALITA'	V. F. Filzi		



1	<b>Tipologia funzionale</b>			
	edificio prevalentemente residenziale	A	baite	E
	edificio produttivo	B	malghe	F
	edificio speciale	C		G
	stalle	D		H
2	<b>Epoca di costruzione</b>			
	anteriore al 1860		8	
	tra il 1860 e il 1939		6	
	posteriore al 1939		4	
3	<b>Tipologia architettonica storica</b>			
	alta definizione		8	
	media definizione		6	
	bassa definizione		4	
	nessuna definizione		0	
4	<b>Permanenza dei caratteri formali tradizionali</b>			
	volumetrici originali	2	1	0
	costruttivo	2	1	0
	complementari	2	1	0
	decorativi	2	1	0
	<b>TOTALE</b>		13	
5	<b>Degrado</b>	nullo		
		medio		
		elevato		
6	<b>Grado di utilizzo</b>	utilizzato		
		sottoutilizzato		
		in stato di abbandono		
7	<b>Spazi di pertinenza</b>	alta qualità		
		media qualità		
		bassa qualità		
8	<b>Vincoli legislativi</b>			
9	<b>Categoria di intervento prevista dal piano precedente</b> D ristrutturazione edilizia			
10	<b>Note</b>			
<b>PROGETTO</b>				
11	<b>Categoria di intervento prevista</b>		R3 - Ristrutturazione edilizia	
12	<b>Vincoli particolari</b>	tipo di vincolo		
		oggetto di vincolo		
13	<b>Categoria di intervento prevista per gli spazi di pertinenza</b>		R1 - Restauro	



# SCHEDA

NUMERO	1238B	FOGLIO DI MAPPA	
COMPRESORIO	C5	N° DI PARTICELLA EDILIZIA	1303
COMUNE AMMINISTRATIVO	MEZZOLOMBARDO	DATA RILIEVO	giugno 1996
COMUNE CATASTALE	MEZZOLOMBARDO	RILEVATORE	M. TOMAZZONI
INDIRIZZO/LOCALITA'	V. F. Filzi		



SCALA

1:1000



# ANALISI

1	<b>Tipologia funzionale</b> edificio prevalentemente residenziale edificio produttivo edificio speciale stalle			<div>A</div> <div>B</div> <div>C</div> <div>D</div>	baite malghe	<div>E</div> <div>F</div> <div>G</div> <div>H</div>												
2	<b>Epoca di costruzione</b>			anteriore al 1860 tra il 1860 e il 1939 posteriore al 1939		<div>8</div> <div>6</div> <div>4</div>												
3	<b>Tipologia architettonica storica</b>			alta definizione media definizione bassa definizione nessuna definizione		<div>8</div> <div>6</div> <div>4</div> <div>0</div>												
4	<b>Permanenza dei caratteri formali tradizionali</b>			volumetrici originali costruttivo complementari decorativi		<table><tr><td>2</td><td>1</td><td>0</td></tr><tr><td>2</td><td>1</td><td>0</td></tr><tr><td>2</td><td>1</td><td>0</td></tr><tr><td>2</td><td>1</td><td>0</td></tr></table> <div>TOTALE</div> <div>5</div>	2	1	0	2	1	0	2	1	0	2	1	0
2	1	0																
2	1	0																
2	1	0																
2	1	0																
5	<b>Degrado</b>			nullo medio elevato		<div></div> <div></div> <div></div>												
6	<b>Grado di utilizzo</b>			utilizzato sottoutilizzato in stato di abbandono		<div></div> <div></div> <div></div>												
7	<b>Spazi di pertinenza</b>			alta qualità media qualità bassa qualità		<div></div> <div></div> <div></div>												
8	<b>Vincoli legislativi</b>																	
9	<b>Categoria di intervento prevista dal piano precedente</b> R4 - Demolizione con ricostruzione																	
10	<b>Note</b> Superfetazione.																	
<b>PROGETTO</b>																		
11	<b>Categoria di intervento prevista</b>		R3 – Ristrutturazione edilizia															
12	<b>Vincoli particolari</b>	tipo di vincolo																
		oggetto di vincolo																
13	<b>Categoria di intervento prevista per gli spazi di pertinenza</b>			R1 - Restauro														

# SCHEDA

NUMERO	1239	FOGLIO DI MAPPA	
COMPENSORIO	C5	N° DI PARTICELLA EDILIZIA	521
COMUNE AMMINISTRATIVO	MEZZOLOMBARDO	DATA RILIEVO	giugno 1996
COMUNE CATASTALE	MEZZOLOMBARDO	RILEVATORE	M. TOMAZZONI
INDIRIZZO/LOCALITA'	V. F. Filzi, 11		



SCALA

1:1000



1	<b>Tipologia funzionale</b> edificio prevalentemente residenziale edificio produttivo edificio speciale stalle			<div>A</div> <div>B</div> <div>C</div> <div>D</div>	baite malghe	<div>E</div> <div>F</div> <div>G</div> <div>H</div>												
2	<b>Epoca di costruzione</b>			anteriore al 1860 tra il 1860 e il 1939 posteriore al 1939		<div>8</div> <div>6</div> <div>4</div>												
3	<b>Tipologia architettonica storica</b>			alta definizione media definizione bassa definizione nessuna definizione		<div>8</div> <div>6</div> <div>4</div> <div>0</div>												
4	<b>Permanenza dei caratteri formali tradizionali</b>			volumetrici originali costruttivo complementari decorativi		<table><tr><td>2</td><td>1</td><td>0</td></tr><tr><td>2</td><td>1</td><td>0</td></tr><tr><td>2</td><td>1</td><td>0</td></tr><tr><td>2</td><td>1</td><td>0</td></tr></table> <div>TOTALE</div> <div>11</div>	2	1	0	2	1	0	2	1	0	2	1	0
2	1	0																
2	1	0																
2	1	0																
2	1	0																
5	<b>Degrado</b>			nullo medio elevato		<div></div> <div></div> <div></div>												
6	<b>Grado di utilizzo</b>			utilizzato sottoutilizzato in stato di abbandono		<div></div> <div></div> <div></div>												
7	<b>Spazi di pertinenza</b>			alta qualità media qualità bassa qualità		<div></div> <div></div> <div></div>												
8	<b>Vincoli legislativi</b>																	
9	<b>Categoria di intervento prevista dal piano precedente</b>			C.2 risanamento conservativo – D ristrutturazione edilizia														
10	<b>Note</b>			Edificio ristrutturato con integrazione di corpi di superfetazioni.														
PROGETTO																		
11	<b>Categoria di intervento prevista</b>		R3 - Ristrutturazione edilizia															
12	<b>Vincoli particolari</b>	tipo di vincolo																
		oggetto di vincolo																
13	<b>Categoria di intervento prevista per gli spazi di pertinenza</b>			R1 - Restauro														

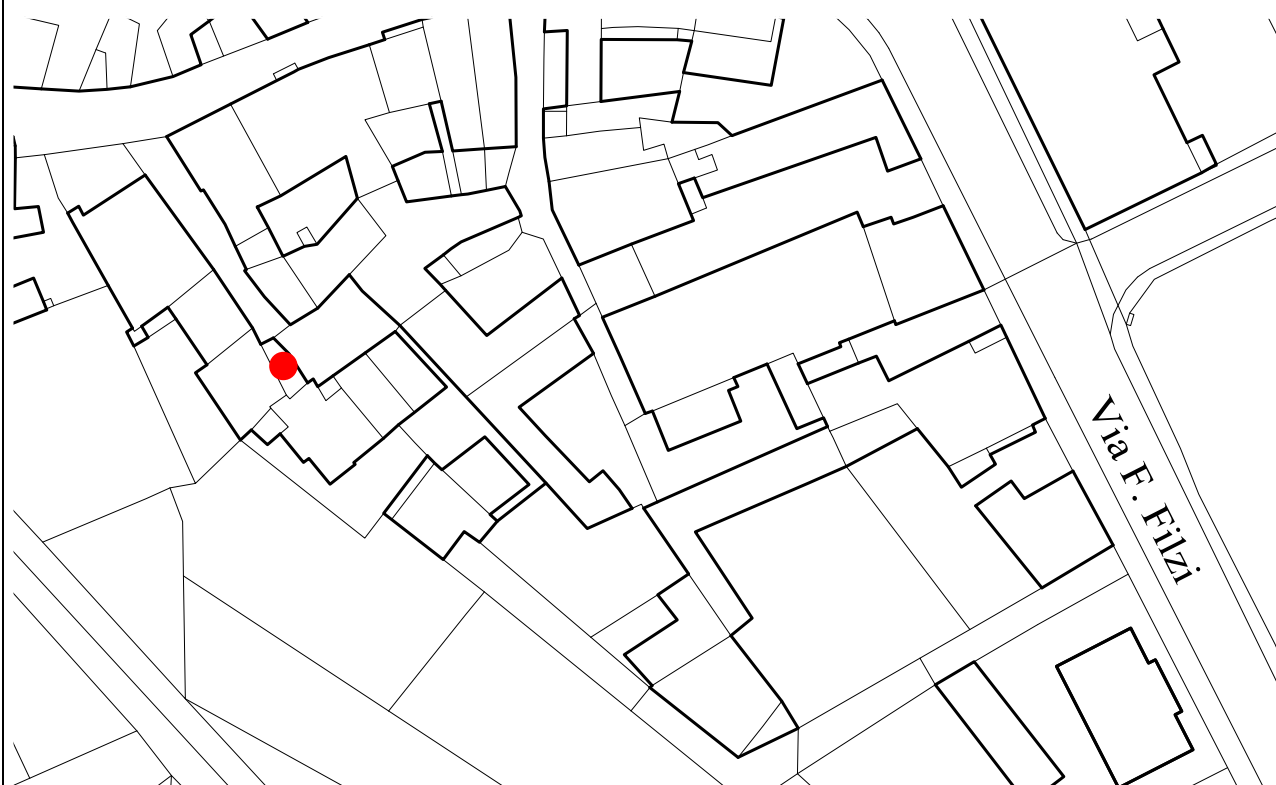
# SCHEDA

NUMERO	1240	FOGLIO DI MAPPA	
COMPRESORIO	C5	N° DI PARTICELLA EDILIZIA	476
COMUNE AMMINISTRATIVO	MEZZOLOMBARDO	DATA RILIEVO	giugno 1996
COMUNE CATASTALE	MEZZOLOMBARDO	RILEVATORE	M. TOMAZZONI
INDIRIZZO/LOCALITA'	V. Fabio Filzi, 11A		



SCALA

1:1000



# ANALISI

1	<b>Tipologia funzionale</b> edificio prevalentemente residenziale edificio produttivo edificio speciale stalle			<div>A</div> <div>B</div> <div>C</div> <div>D</div>	baite malghe	<div>E</div> <div>F</div> <div>G</div> <div>H</div>												
2	<b>Epoca di costruzione</b>			anteriore al 1860 tra il 1860 e il 1939 posteriore al 1939		<div>8</div> <div>6</div> <div>4</div>												
3	<b>Tipologia architettonica storica</b>			alta definizione media definizione bassa definizione nessuna definizione		<div>8</div> <div>6</div> <div>4</div> <div>0</div>												
4	<b>Permanenza dei caratteri formali tradizionali</b>			volumetrici originali costruttivo complementari decorativi		<table><tr><td>2</td><td>1</td><td>0</td></tr><tr><td>2</td><td>1</td><td>0</td></tr><tr><td>2</td><td>1</td><td>0</td></tr><tr><td>2</td><td>1</td><td>0</td></tr></table> <div>TOTALE</div> <div>8</div>	2	1	0	2	1	0	2	1	0	2	1	0
2	1	0																
2	1	0																
2	1	0																
2	1	0																
5	<b>Degrado</b>			nullo medio elevato		<div></div> <div></div> <div></div>												
6	<b>Grado di utilizzo</b>			utilizzato sottoutilizzato in stato di abbandono		<div></div> <div></div> <div></div>												
7	<b>Spazi di pertinenza</b>			alta qualità media qualità bassa qualità		<div></div> <div></div> <div></div>												
8	<b>Vincoli legislativi</b>																	
9	<b>Categoria di intervento prevista dal piano precedente</b> R4 - Demolizione con ricostruzione																	
10	<b>Note</b> L'edificio è ridotto a rudere. Non appare recuperabile.																	
<b>PROGETTO</b>																		
11	<b>Categoria di intervento prevista</b>		R3 – Ristrutturazione edilizia															
12	<b>Vincoli particolari</b>	tipo di vincolo	R2 - Risanamento conservativo															
		oggetto di vincolo	Tipologia delle forature in facciata															
13	<b>Categoria di intervento prevista per gli spazi di pertinenza</b>			M1 - Manutenzione ordinaria														