

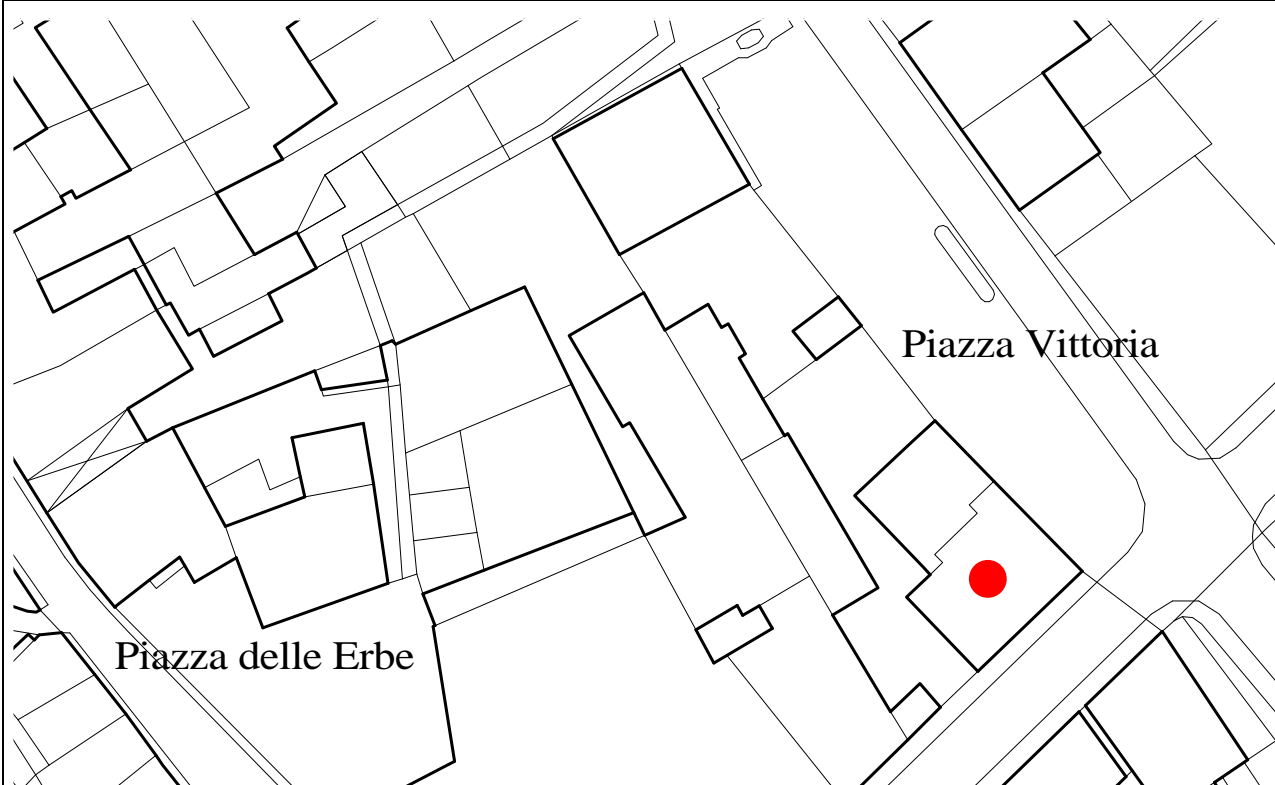
SCHEDA

| | | | |
|-----------------------|----------------------|---------------------------|--------------|
| NUMERO | 1401 | FOGLIO DI MAPPA | |
| COMPENSORIO | C5 | N° DI PARTICELLA EDILIZIA | 340/2 |
| COMUNE AMMINISTRATIVO | MEZZOLOMBARDO | DATA RILIEVO | giugno 1996 |
| COMUNE CATASTALE | MEZZOLOMBARDO | RILEVATORE | M. TOMAZZONI |
| INDIRIZZO/LOCALITA' | P.zza della Vittoria | | |



SCALA

1:1000



ANALISI

| | | | | |
|-----------------|--|--------------------|--|--------------|
| 1 | Tipologia funzionale | | | |
| | edificio prevalentemente residenziale | <div>A</div> | baite | <div>E</div> |
| | edificio produttivo | <div>B</div> | malghe | <div>F</div> |
| | edificio speciale | <div>C</div> | | <div>G</div> |
| | stalle | <div>D</div> | | <div>H</div> |
| 2 | Epoca di costruzione | | | |
| | anteriore al 1860 | | <div>8</div> | |
| | tra il 1860 e il 1939 | | <div>6</div> | |
| | posteriore al 1939 | | <div>4</div> | |
| 3 | Tipologia architettonica storica | | | |
| | alta definizione | | <div>8</div> | |
| | media definizione | | <div>6</div> | |
| | bassa definizione | | <div>4</div> | |
| | nessuna definizione | | <div>0</div> | |
| 4 | Permanenza dei caratteri formali tradizionali | | | |
| | volumetrici originali | <div>2</div> | <div>1</div> | <div>0</div> |
| | costruttivo | <div>2</div> | <div>1</div> | <div>0</div> |
| | complementari | <div>2</div> | <div>1</div> | <div>0</div> |
| | decorativi | <div>2</div> | <div>1</div> | <div>0</div> |
| | TOTALE | | <div>13</div> | |
| 5 | Degrado | | | |
| | nullo | | <div></div> | |
| | medio | | <div></div> | |
| | elevato | | <div></div> | |
| 6 | Grado di utilizzo | | | |
| | utilizzato | | <div></div> | |
| | sottoutilizzato | | <div></div> | |
| | in stato di abbandono | | <div></div> | |
| 7 | Spazi di pertinenza | | | |
| | alta qualità | | <div></div> | |
| | media qualità | | <div></div> | |
| | bassa qualità | | <div></div> | |
| 8 | Vincoli legislativi | | | |
| 9 | Categoria di intervento prevista dal piano precedente C.2 risanamento conservativo | | | |
| 10 | Note : Tipo edificio pubblico primi del '900: facciata a nord tripartita con elemento di distribuzione verticale in evidenza. L'affaccio su piazza Vittoria presente un aggiunta che ne snatura parzialmente la preparazione. | | | |
| PROGETTO | | | | |
| 11 | Categoria di intervento prevista | | R3 - Ristrutturazione edilizia | |
| | | | | |
| 12 | Vincoli particolari | tipo di vincolo | Non è ammessa la sopraelevazione di cui all'art. 105 della L.P. 4 agosto 2015, n.15. | |
| | | oggetto di vincolo | | |
| 13 | Categoria di intervento prevista per gli spazi di pertinenza | | M1 - Manutenzione ordinaria | |
| | | | | |

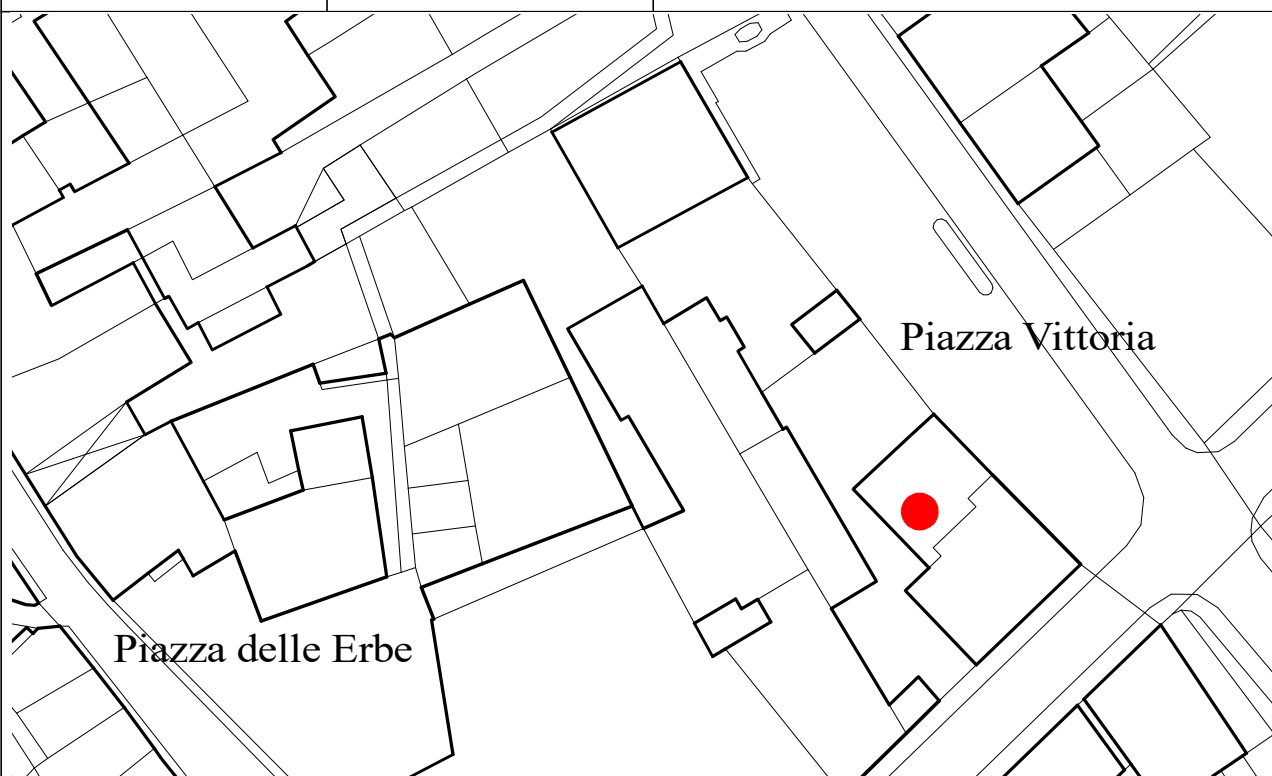
SCHEDA

| | | | |
|-----------------------|-----------------------------|---------------------------|---------------------|
| NUMERO | 1402 | FOGLIO DI MAPPA | |
| COMPENSORIO | C5 | N° DI PARTICELLA EDILIZIA | 340/5 |
| COMUNE AMMINISTRATIVO | MEZZOLOMBARDO | DATA RILIEVO | giugno 1996 |
| COMUNE CATASTALE | MEZZOLOMBARDO | RILEVATORE | M. TOMAZZONI |
| INDIRIZZO/LOCALITA' | P.zza della Vittoria | | |



SCALA

1:1000



| | | | | |
|-----------------|---|---|--------------------------------|---|
| 1 | Tipologia funzionale | | | |
| | edificio prevalentemente residenziale | A | baite | E |
| | edificio produttivo | B | malghe | F |
| | edificio speciale | C | | G |
| | stalle | D | | H |
| 2 | Epoca di costruzione | | | |
| | anteriore al 1860 | | 8 | |
| | tra il 1860 e il 1939 | | 6 | |
| | posteriore al 1939 | | 4 | |
| 3 | Tipologia architettonica storica | | | |
| | alta definizione | | 8 | |
| | media definizione | | 6 | |
| | bassa definizione | | 4 | |
| | nessuna definizione | | 0 | |
| 4 | Permanenza dei caratteri formali tradizionali | | | |
| | volumetrici originali | 2 | 1 | 0 |
| | costruttivo | 2 | 1 | 0 |
| | complementari | 2 | 1 | 0 |
| | decorativi | 2 | 1 | 0 |
| | TOTALE | | 12 | |
| 5 | Degrado | | | |
| | nullo | | | |
| | medio | | | |
| | elevato | | | |
| 6 | Grado di utilizzo | | | |
| | utilizzato | | | |
| | sottoutilizzato | | | |
| | in stato di abbandono | | | |
| 7 | Spazi di pertinenza | | | |
| | alta qualità | | | |
| | media qualità | | | |
| | bassa qualità | | | |
| 8 | Vincoli legislativi | | | |
| 9 | Categoria di intervento prevista dal piano precedente C.1 restauro – D ristrutturazione edilizia | | | |
| 10 | Note | Edificio composto di un corpo originale con un corpo a terrazzo anteposto. Conserva pochi caratteri formali tradizionali. | | |
| PROGETTO | | | | |
| 11 | Categoria di intervento prevista | | R3 - Ristrutturazione edilizia | |
| | | | | |
| | | | | |
| 12 | Vincoli particolari | tipo di vincolo | | |
| | | oggetto di vincolo | | |
| | | | | |
| | | | | |
| 13 | Categoria di intervento prevista per gli spazi di pertinenza | | M1 - Manutenzione ordinaria | |
| | | | | |

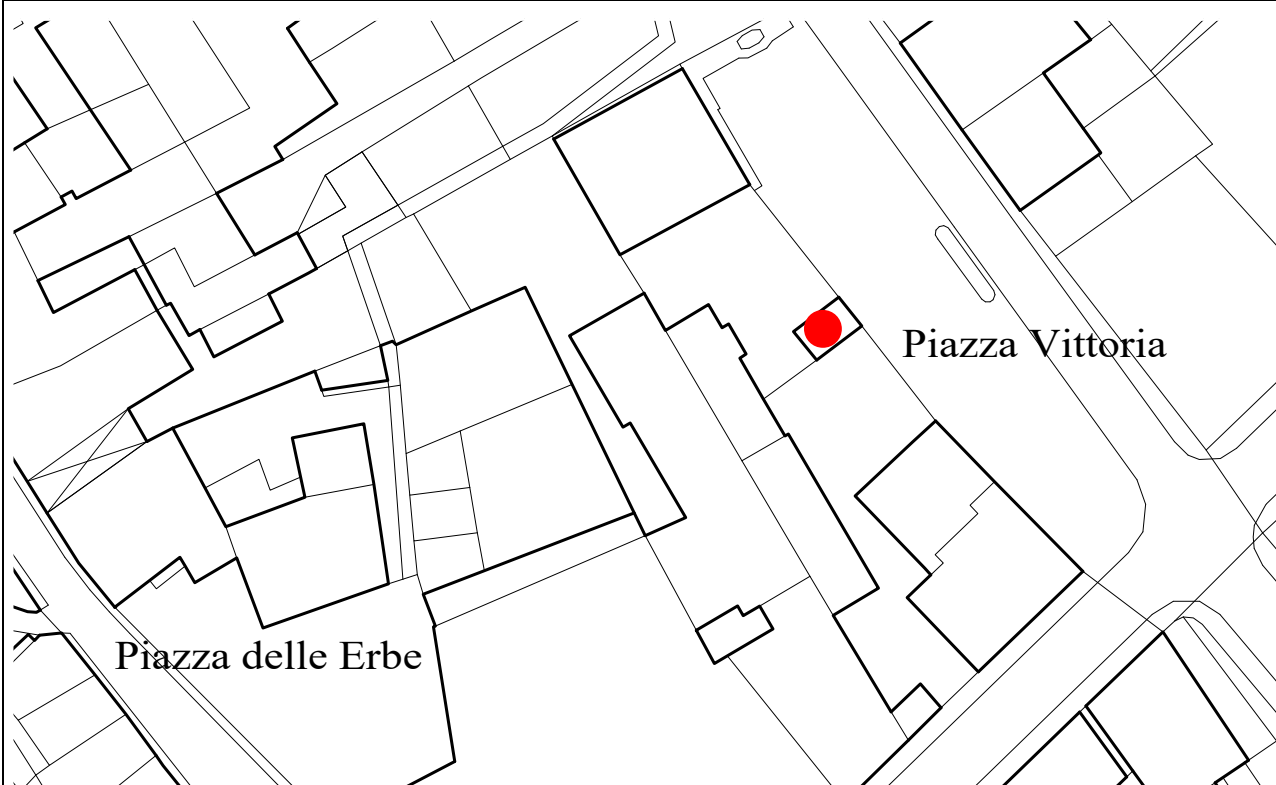
SCHEDA

| | | | |
|-----------------------|----------------------|---------------------------|--------------|
| NUMERO | 1403 | FOGLIO DI MAPPA | |
| COMPENSORIO | C5 | N° DI PARTICELLA EDILIZIA | 340/4 |
| COMUNE AMMINISTRATIVO | MEZZOLOMBARDO | DATA RILIEVO | giugno 1996 |
| COMUNE CATASTALE | MEZZOLOMBARDO | RILEVATORE | M. TOMAZZONI |
| INDIRIZZO/LOCALITA' | P.zza della Vittoria | | |



SCALA

1:1000

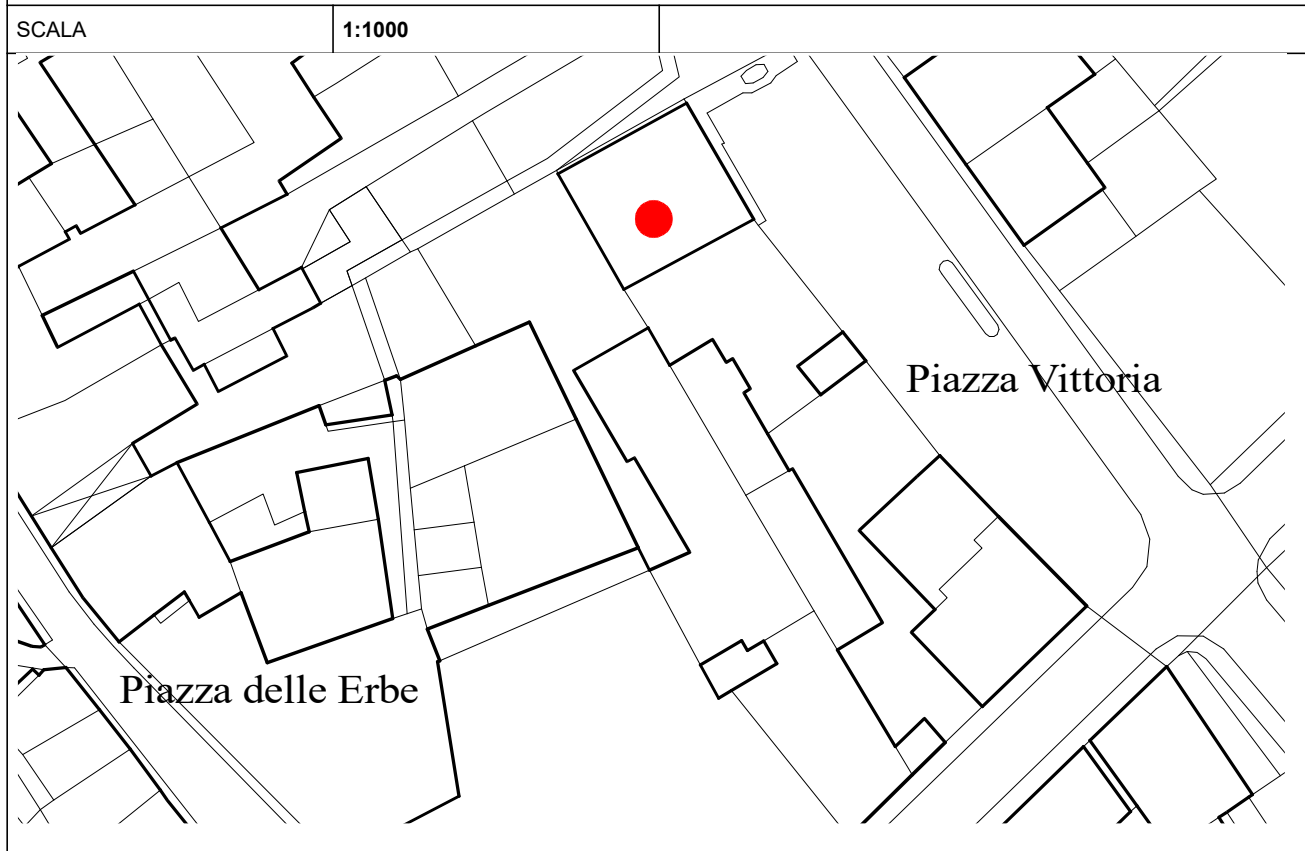


ANALISI

| | | | | | | |
|----------|--|--------------------|--------------------------------|---|---|---|
| 1 | Tipologia funzionale | | | | | |
| | edificio prevalentemente residenziale | A | baite | E | | |
| | edificio produttivo | B | malghe | F | | |
| | edificio speciale | C | | G | | |
| | stalle | D | | H | | |
| 2 | Epoca di costruzione | | anteriore al 1860 | 8 | | |
| | | | tra il 1860 e il 1939 | 6 | | |
| | | | posteriore al 1939 | 4 | | |
| 3 | Tipologia architettonica storica | | alta definizione | 8 | | |
| | | | media definizione | 6 | | |
| | | | bassa definizione | 4 | | |
| | | | nessuna definizione | 0 | | |
| 4 | Permanenza dei caratteri formali tradizionali | | volumetrici originali | 2 | 1 | 0 |
| | | | costruttivo | 2 | 1 | 0 |
| | | | complementari | 2 | 1 | 0 |
| | | | decorativi | 2 | 1 | 0 |
| | | | TOTALE | 4 | | |
| 5 | Degrado | | nullo | | | |
| | | | medio | | | |
| | | | elevato | | | |
| 6 | Grado di utilizzo | | utilizzato | | | |
| | | | sottoutilizzato | | | |
| | | | in stato di abbandono | | | |
| 7 | Spazi di pertinenza | | alta qualità | | | |
| | | | media qualità | | | |
| | | | bassa qualità | | | |
| 8 | Vincoli legislativi | | | | | |
| 9 | Categoria di intervento prevista dal piano precedente R4 - Demolizione con ricostruzione | | | | | |
| 10 | Note | | | | | |
| PROGETTO | | | | | | |
| 11 | Categoria di intervento prevista | | R3 – Ristrutturazione edilizia | | | |
| 12 | Vincoli particolari | tipo di vincolo | | | | |
| | | oggetto di vincolo | | | | |
| 13 | Categoria di intervento prevista per gli spazi di pertinenza | | M1 - Manutenzione ordinaria | | | |

SCHEDA

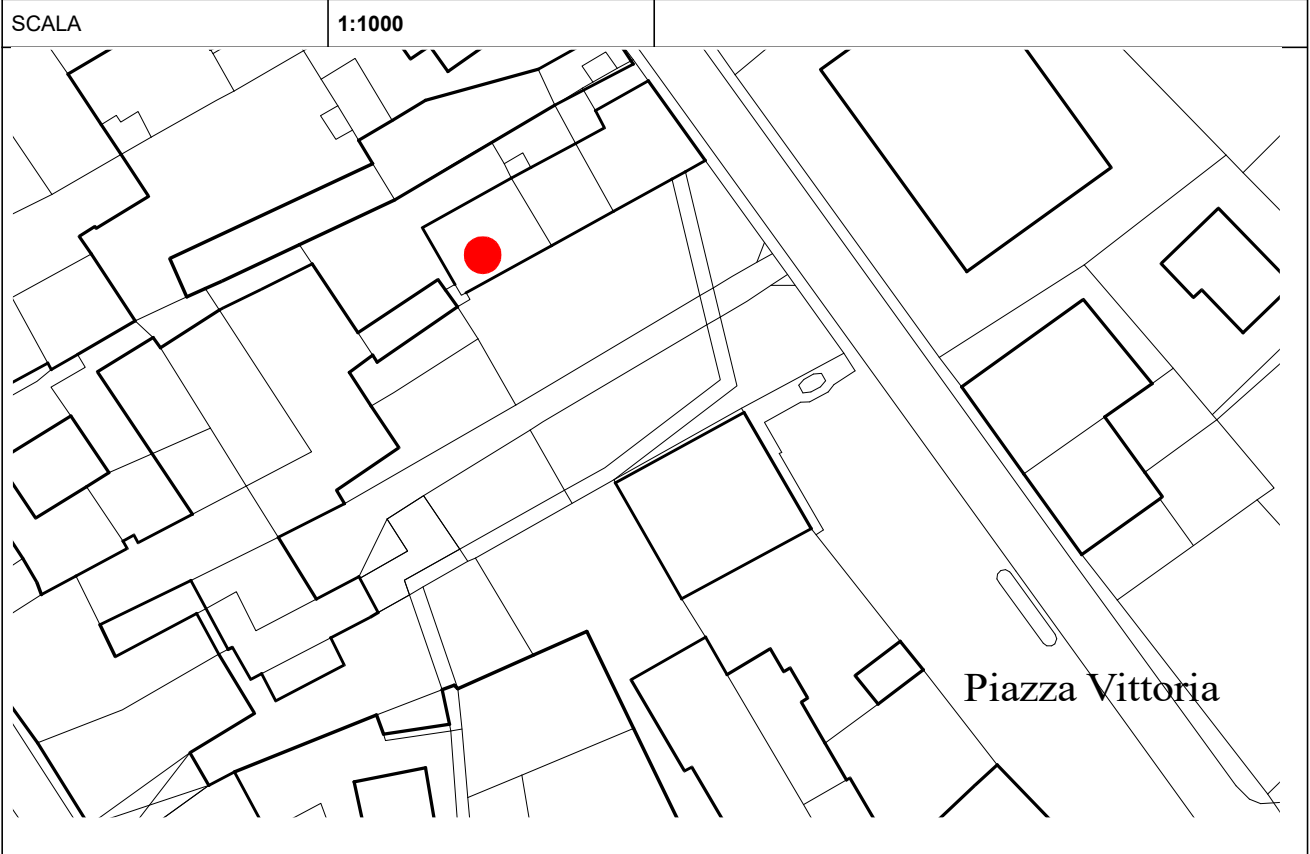
| | | | |
|-----------------------|----------------------|---------------------------|--------------|
| NUMERO | 1404 | FOGLIO DI MAPPA | |
| COMPENSORIO | C5 | N° DI PARTICELLA EDILIZIA | 340/1 |
| COMUNE AMMINISTRATIVO | MEZZOLOMBARDO | DATA RILIEVO | giugno 1996 |
| COMUNE CATASTALE | MEZZOLOMBARDO | RILEVATORE | M. TOMAZZONI |
| INDIRIZZO/LOCALITA' | P.zza della Vittoria | | |



| | | | | |
|-----------------|---|--------------------|---------------------------------|---|
| 1 | Tipologia funzionale | | | |
| | edificio prevalentemente residenziale | A | baite | E |
| | edificio produttivo | B | malghe | F |
| | edificio speciale | C | | G |
| | stalle | D | | H |
| 2 | Epoca di costruzione | | | |
| | anteriore al 1860 | | 8 | |
| | tra il 1860 e il 1939 | | 6 | |
| | posteriore al 1939 | | 4 | |
| 3 | Tipologia architettonica storica | | | |
| | alta definizione | | 8 | |
| | media definizione | | 6 | |
| | bassa definizione | | 4 | |
| | nessuna definizione | | 0 | |
| 4 | Permanenza dei caratteri formali tradizionali | | | |
| | volumetrici originali | 2 | 1 | 0 |
| | costruttivo | 2 | 1 | 0 |
| | complementari | 2 | 1 | 0 |
| | decorativi | 2 | 1 | 0 |
| | TOTALE | | 18 | |
| 5 | Degrado | | | |
| | nullo | | | |
| | medio | | | |
| | elevato | | | |
| 6 | Grado di utilizzo | | | |
| | utilizzato | | | |
| | sottoutilizzato | | | |
| | in stato di abbandono | | | |
| 7 | Spazi di pertinenza | | | |
| | alta qualità | | | |
| | media qualità | | | |
| | bassa qualità | | | |
| 8 | Vincoli legislativi | | | |
| 9 | Categoria di intervento prevista dal piano precedente C.2 risanamento conservativo | | | |
| 10 | Note Tipo palazzetto, lineare con aperture a bifora sopra l'ingresso principale. Tutte le cornici in pietra. | | | |
| PROGETTO | | | | |
| 11 | Categoria di intervento prevista | | R2 - Risanamento conservativo | |
| | | | | |
| | | | | |
| 12 | Vincoli particolari | tipo di vincolo | | |
| | | oggetto di vincolo | | |
| | | | | |
| | | | | |
| 13 | Categoria di intervento prevista per gli spazi di pertinenza | | M2 - Manutenzione straordinaria | |
| | | | | |
| | | | | |

SCHEDA

| | | | |
|-----------------------|----------------|---------------------------|--------------|
| NUMERO | 1405 A | FOGLIO DI MAPPA | |
| COMPENSORIO | C5 | N° DI PARTICELLA EDILIZIA | 388/3 |
| COMUNE AMMINISTRATIVO | MEZZOLOMBARDO | DATA RILIEVO | giugno 1996 |
| COMUNE CATASTALE | MEZZOLOMBARDO | RILEVATORE | M. TOMAZZONI |
| INDIRIZZO/LOCALITA' | V. IV Novembre | | |



| | | | | | | |
|----------|---|--------------------|--------------------------------|---|-----------------|--|
| 1 | Tipologia funzionale edificio prevalentemente residenziale edificio produttivo edificio speciale stalle | | | <div>A</div> <div>B</div> <div>C</div> <div>D</div> | baite malghe | <div>E</div> <div>F</div> <div>G</div> <div>H</div> |
| 2 | Epoca di costruzione | | | anteriore al 1860 tra il 1860 e il 1939 posteriore al 1939 | | <div>8</div> <div>6</div> <div>4</div> |
| 3 | Tipologia architettonica storica | | | alta definizione media definizione bassa definizione nessuna definizione | | <div>8</div> <div>6</div> <div>4</div> <div>0</div> |
| 4 | Permanenza dei caratteri formali tradizionali | | | volumetrici originali costruttivo complementari decorativi | | <div>210</div> <div>210</div> <div>210</div> <div>210</div> <div>TOTALE7</div> |
| 5 | Degrado | | | nullo medio elevato | | <div></div> <div></div> <div></div> |
| 6 | Grado di utilizzo | | | utilizzato sottoutilizzato in stato di abbandono | | <div></div> <div></div> <div></div> |
| 7 | Spazi di pertinenza | | | alta qualità media qualità bassa qualità | | <div></div> <div></div> <div></div> |
| 8 | Vincoli legislativi | | | | | |
| 9 | Categoria di intervento prevista dal piano precedente D ristrutturazione edilizia | | | | | |
| 10 | Note Volume aggiunto alla particella adiacente, con medesima volumetria ma con elementi non conformi alla tipologia. | | | | | |
| PROGETTO | | | | | | |
| 11 | Categoria di intervento prevista | | R3 - Ristrutturazione edilizia | | | |
| 12 | Vincoli particolari | tipo di vincolo | | | | |
| | | oggetto di vincolo | | | | |
| 13 | Categoria di intervento prevista per gli spazi di pertinenza | | | M2 - Manutenzione straordinaria | | |

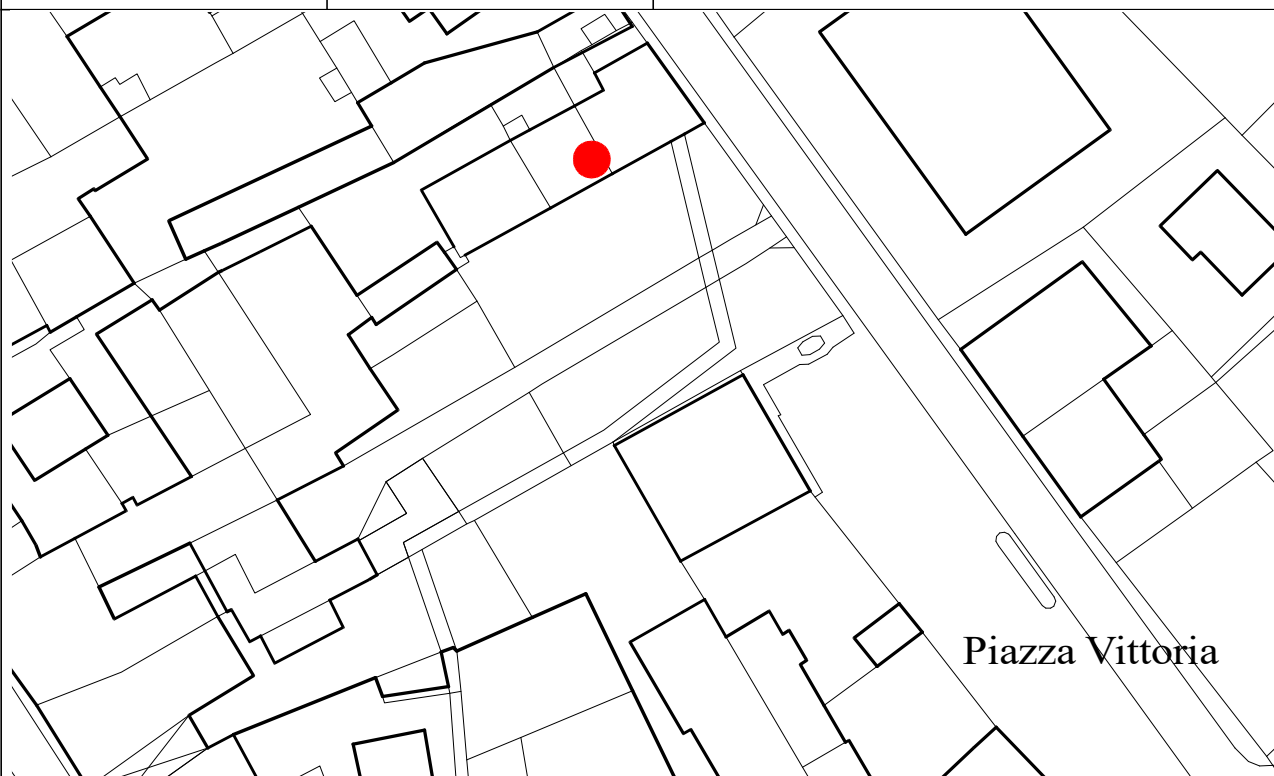
SCHEDA

| | | | |
|-----------------------|----------------|---------------------------|--------------|
| NUMERO | 1405 | FOGLIO DI MAPPA | |
| COMPRESORIO | C5 | N° DI PARTICELLA EDILIZIA | 388/2-388/8 |
| COMUNE AMMINISTRATIVO | MEZZOLOMBARDO | DATA RILIEVO | giugno 1996 |
| COMUNE CATASTALE | MEZZOLOMBARDO | RILEVATORE | M. TOMAZZONI |
| INDIRIZZO/LOCALITA' | V. IV Novembre | | |



SCALA

1:1000



| | | | | | | |
|----------|---|--------------------|--------------------------------|---|-----------------|---|
| 1 | Tipologia funzionale edificio prevalentemente residenziale edificio produttivo edificio speciale stalle | | | <div>A</div> <div>B</div> <div>C</div> <div>D</div> | baite malghe | <div>E</div> <div>F</div> <div>G</div> <div>H</div> |
| 2 | Epoca di costruzione | | | anteriore al 1860 tra il 1860 e il 1939 posteriore al 1939 | | <div>8</div> <div>6</div> <div>4</div> |
| 3 | Tipologia architettonica storica | | | alta definizione media definizione bassa definizione nessuna definizione | | <div>8</div> <div>6</div> <div>4</div> <div>0</div> |
| 4 | Permanenza dei caratteri formali tradizionali | | | volumetrici originali costruttivo complementari decorativi | | <div>210</div> <div>210</div> <div>210</div> <div>210</div> <div>TOTALE17</div> |
| 5 | Degrado | | | nullo medio elevato | | <div></div> <div></div> <div></div> |
| 6 | Grado di utilizzo | | | utilizzato sottoutilizzato in stato di abbandono | | <div></div> <div></div> <div></div> |
| 7 | Spazi di pertinenza | | | alta qualità media qualità bassa qualità | | <div></div> <div></div> <div></div> |
| 8 | Vincoli legislativi | | | | | |
| 9 | Categoria di intervento prevista dal piano precedente C.2 risanamento conservativo | | | | | |
| 10 | Note Palazzo a pianta rettangolare, senza particolari motivi decorativi (marcapiani del primo livello e del sottotetto). Fanno eccezione due balconcini in pietra e ferro battuto sul lato est (lato stretto) e il terrazzo con parapetto con pilastri in cemento. | | | | | |
| PROGETTO | | | | | | |
| 11 | Categoria di intervento prevista | | R2 - Risanamento conservativo | | | |
| 12 | Vincoli particolari | tipo di vincolo | R1 - Restauro | | | |
| | | oggetto di vincolo | Balconi sul lato est, terrazza | | | |
| 13 | Categoria di intervento prevista per gli spazi di pertinenza | | | M2 - Manutenzione straordinaria | | |

ALLEGATO SCHEDA

scheda n. 1405

| | | | |
|-----------------------|-----------------------|---------------------------|---------------------|
| NUMERO | 1405 | FOGLIO DI MAPPA | |
| COMPENSORIO | C5 | N° DI PARTICELLA EDILIZIA | 388/2-388/8 |
| COMUNE AMMINISTRATIVO | MEZZOLOMBARDO | DATA RILIEVO | giugno 1996 |
| COMUNE CATASTALE | MEZZOLOMBARDO | RILEVATORE | M. TOMAZZONI |
| INDIRIZZO/LOCALITA' | V. IV Novembre | | |

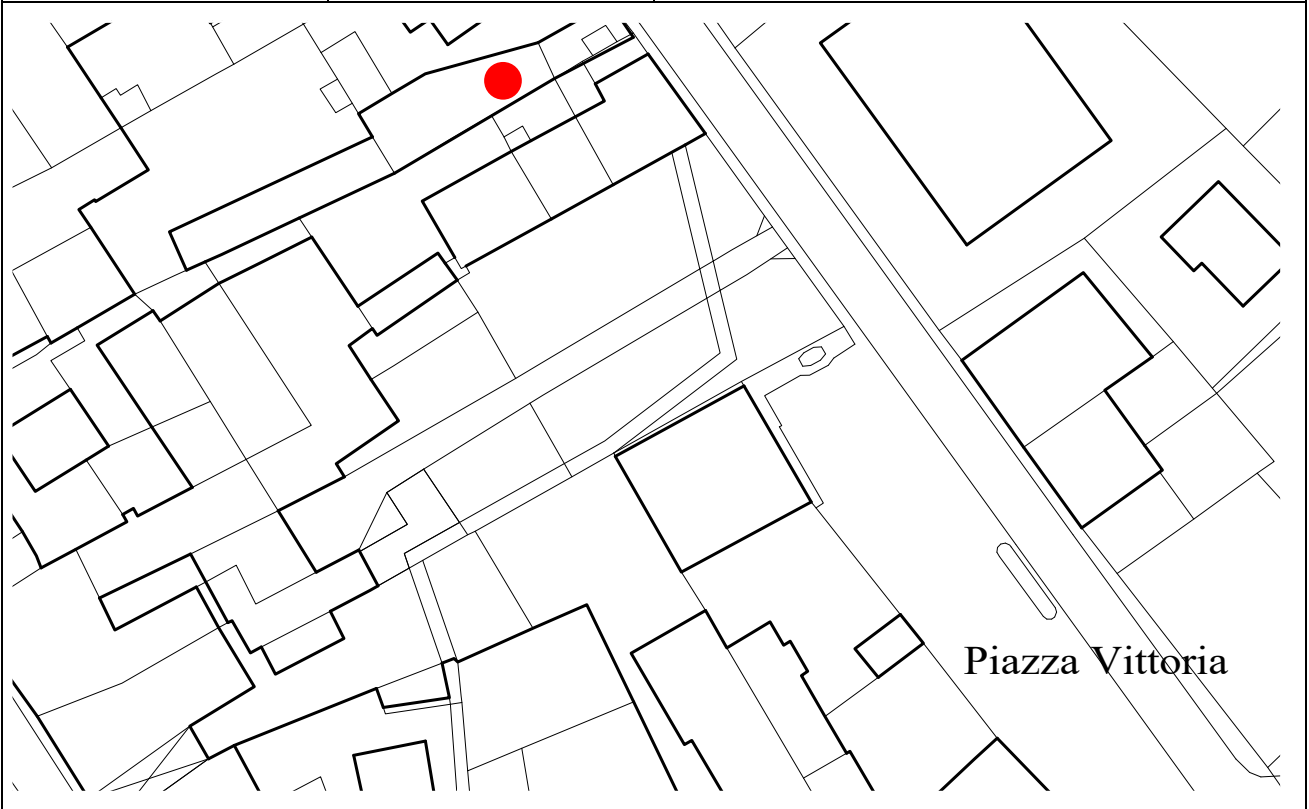


SCHEDA

| | | | |
|-----------------------|---------------|---------------------------|--------------|
| NUMERO | 1406 | FOGLIO DI MAPPA | |
| COMPRESORIO | C5 | N° DI PARTICELLA EDILIZIA | 1072 |
| COMUNE AMMINISTRATIVO | MEZZOLOMBARDO | DATA RILIEVO | giugno 1996 |
| COMUNE CATASTALE | MEZZOLOMBARDO | RILEVATORE | M. TOMAZZONI |
| INDIRIZZO/LOCALITA' | V. Garibaldi | | |



| | | |
|-------|--------|--|
| SCALA | 1:1000 | |
|-------|--------|--|



ANALISI

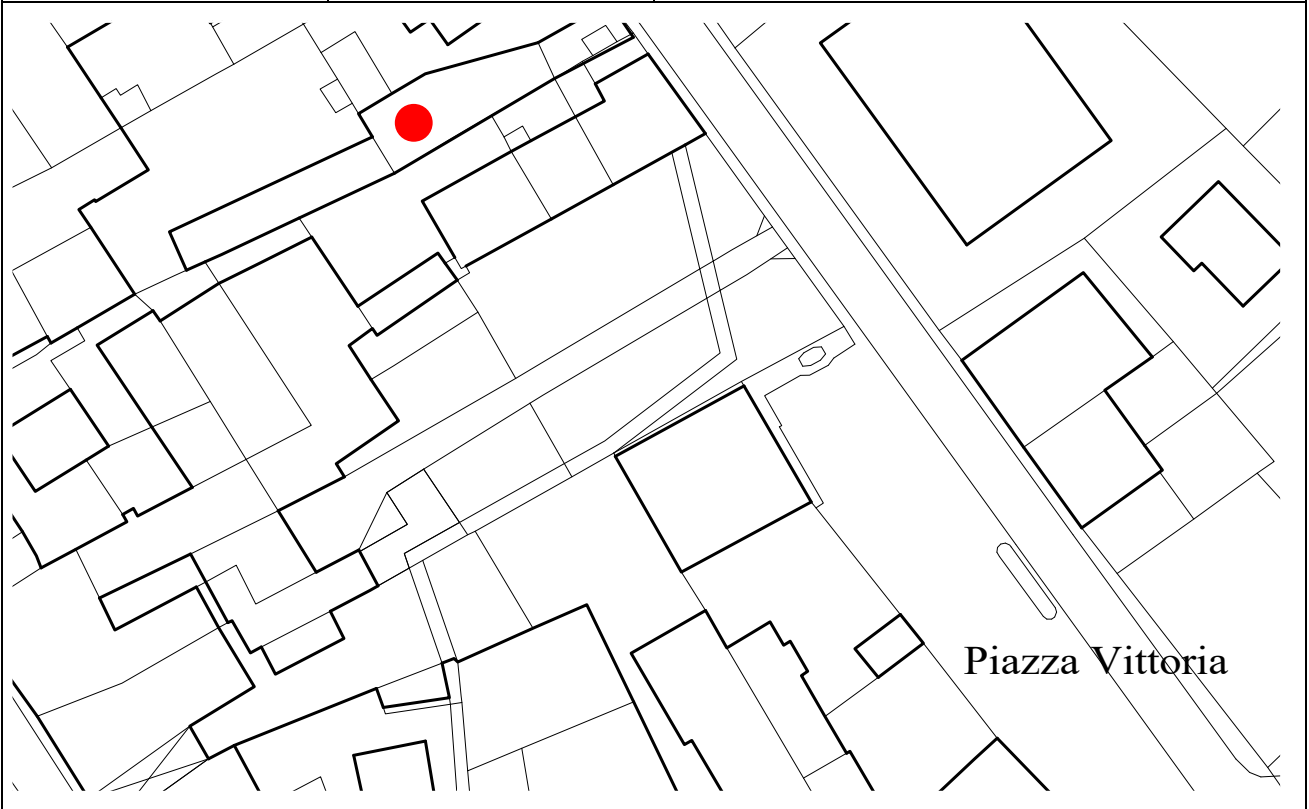
| | | | | | | | | | | | | | | | | | | |
|-----------------|--|--------------------|--------------------------------|---|---------------------------|--|---|---|---|---|---|---|---|---|---|---|---|---|
| 1 | Tipologia funzionale edificio prevalentemente residenziale edificio produttivo edificio speciale stalle | | | <div>A</div> <div>B</div> <div>C</div> <div>D</div> | baite malghe garage | <div>E</div> <div>F</div> <div>G</div> <div>H</div> | | | | | | | | | | | | |
| 2 | Epoca di costruzione | | | anteriore al 1860 tra il 1860 e il 1939 posteriore al 1939 | | <div>8</div> <div>6</div> <div>4</div> | | | | | | | | | | | | |
| 3 | Tipologia architettonica storica | | | alta definizione media definizione bassa definizione nessuna definizione | | <div>8</div> <div>6</div> <div>4</div> <div>0</div> | | | | | | | | | | | | |
| 4 | Permanenza dei caratteri formali tradizionali | | | volumetrici originali costruttivo complementari decorativi | | <table><tr><td>2</td><td>1</td><td>0</td></tr><tr><td>2</td><td>1</td><td>0</td></tr><tr><td>2</td><td>1</td><td>0</td></tr><tr><td>2</td><td>1</td><td>0</td></tr></table> <div>TOTALE</div> <div>4</div> | 2 | 1 | 0 | 2 | 1 | 0 | 2 | 1 | 0 | 2 | 1 | 0 |
| 2 | 1 | 0 | | | | | | | | | | | | | | | | |
| 2 | 1 | 0 | | | | | | | | | | | | | | | | |
| 2 | 1 | 0 | | | | | | | | | | | | | | | | |
| 2 | 1 | 0 | | | | | | | | | | | | | | | | |
| 5 | Degrado | | | nullo medio elevato | | <div></div> <div></div> <div></div> | | | | | | | | | | | | |
| 6 | Grado di utilizzo | | | utilizzato sottoutilizzato in stato di abbandono | | <div></div> <div></div> <div></div> | | | | | | | | | | | | |
| 7 | Spazi di pertinenza | | | alta qualità media qualità bassa qualità | | <div></div> <div></div> <div></div> | | | | | | | | | | | | |
| 8 | Vincoli legislativi | | | | | | | | | | | | | | | | | |
| 9 | Categoria di intervento prevista dal piano precedente R4 - Demolizione con ricostruzione | | | | | | | | | | | | | | | | | |
| 10 | Note | | | | | | | | | | | | | | | | | |
| PROGETTO | | | | | | | | | | | | | | | | | | |
| 11 | Categoria di intervento prevista | | R3 – Ristrutturazione edilizia | | | | | | | | | | | | | | | |
| 12 | Vincoli particolari | tipo di vincolo | | | | | | | | | | | | | | | | |
| | | oggetto di vincolo | | | | | | | | | | | | | | | | |
| 13 | Categoria di intervento prevista per gli spazi di pertinenza | | | M1 - Manutenzione ordinaria | | | | | | | | | | | | | | |

SCHEDA

| | | |
|-----------------------|---------------|--------------------------------|
| NUMERO | 1406 A | FOGLIO DI MAPPA |
| COMPRESORIO | C5 | N° DI PARTICELLA EDILIZIA 1072 |
| COMUNE AMMINISTRATIVO | MEZZOLOMBARDO | DATA RILIEVO giugno 1996 |
| COMUNE CATASTALE | MEZZOLOMBARDO | RILEVATORE M. TOMAZZONI |
| INDIRIZZO/LOCALITA' | V. Garibaldi | |



| | | |
|-------|--------|--|
| SCALA | 1:1000 | |
|-------|--------|--|



ANALISI

| | | | | | | | | | | | | | | | | | | |
|-----------------|--|--------------------|--------------------------------|---|-----------------|--|---|---|---|---|---|---|---|---|---|---|---|---|
| 1 | Tipologia funzionale edificio prevalentemente residenziale edificio produttivo edificio speciale stalle | | | <div>A</div> <div>B</div> <div>C</div> <div>D</div> | baite malghe | <div>E</div> <div>F</div> <div>G</div> <div>H</div> | | | | | | | | | | | | |
| 2 | Epoca di costruzione | | | anteriore al 1860 tra il 1860 e il 1939 posteriore al 1939 | | <div>8</div> <div>6</div> <div>4</div> | | | | | | | | | | | | |
| 3 | Tipologia architettonica storica | | | alta definizione media definizione bassa definizione nessuna definizione | | <div>8</div> <div>6</div> <div>4</div> <div>0</div> | | | | | | | | | | | | |
| 4 | Permanenza dei caratteri formali tradizionali | | | volumetrici originali costruttivo complementari decorativi | | <table><tr><td>2</td><td>1</td><td>0</td></tr><tr><td>2</td><td>1</td><td>0</td></tr><tr><td>2</td><td>1</td><td>0</td></tr><tr><td>2</td><td>1</td><td>0</td></tr></table> <div>TOTALE</div> <div>4</div> | 2 | 1 | 0 | 2 | 1 | 0 | 2 | 1 | 0 | 2 | 1 | 0 |
| 2 | 1 | 0 | | | | | | | | | | | | | | | | |
| 2 | 1 | 0 | | | | | | | | | | | | | | | | |
| 2 | 1 | 0 | | | | | | | | | | | | | | | | |
| 2 | 1 | 0 | | | | | | | | | | | | | | | | |
| 5 | Degrado | | | nullo medio elevato | | <div></div> <div></div> <div></div> | | | | | | | | | | | | |
| 6 | Grado di utilizzo | | | utilizzato sottoutilizzato in stato di abbandono | | <div></div> <div></div> <div></div> | | | | | | | | | | | | |
| 7 | Spazi di pertinenza | | | alta qualità media qualità bassa qualità | | <div></div> <div></div> <div></div> | | | | | | | | | | | | |
| 8 | Vincoli legislativi | | | | | | | | | | | | | | | | | |
| 9 | Categoria di intervento prevista dal piano precedente R4 - Demolizione con ricostruzione | | | | | | | | | | | | | | | | | |
| 10 | Note | | | | | | | | | | | | | | | | | |
| PROGETTO | | | | | | | | | | | | | | | | | | |
| 11 | Categoria di intervento prevista | | R3 – Ristrutturazione edilizia | | | | | | | | | | | | | | | |
| 12 | Vincoli particolari | tipo di vincolo | | | | | | | | | | | | | | | | |
| | | oggetto di vincolo | | | | | | | | | | | | | | | | |
| 13 | Categoria di intervento prevista per gli spazi di pertinenza | | | M1 - Manutenzione ordinaria | | | | | | | | | | | | | | |

SCHEDA

| | | | |
|-----------------------|----------------------|---------------------------|---------------------|
| NUMERO | 1406 B | FOGLIO DI MAPPA | |
| COMPENSORIO | C5 | N° DI PARTICELLA EDILIZIA | 1072 |
| COMUNE AMMINISTRATIVO | MEZZOLOMBARDO | DATA RILIEVO | giugno 1996 |
| COMUNE CATASTALE | MEZZOLOMBARDO | RILEVATORE | M. TOMAZZONI |
| INDIRIZZO/LOCALITA' | V. Garibaldi | | |



SCALA

1:1000



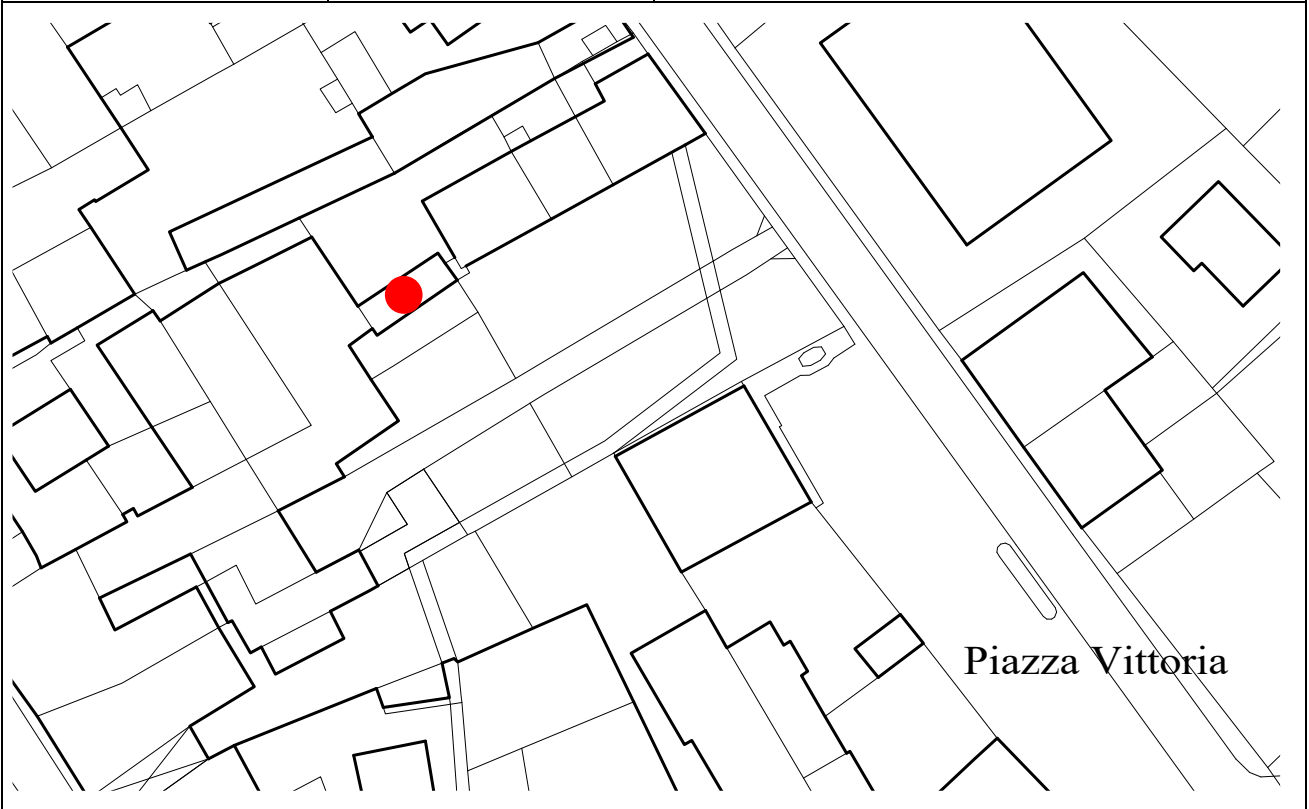
| | | | | | | | | | | | | | | | | | | |
|----------|--|--------------------|--------------------------------|---|----------------------------|---|---|---|---|---|---|---|---|---|---|---|---|---|
| 1 | Tipologia funzionale edificio prevalentemente residenziale edificio produttivo edificio speciale stalle | | | <div>A</div> <div>B</div> <div>C</div> <div>D</div> | baite malghe negozio | <div>E</div> <div>F</div> <div>G</div> <div>H</div> | | | | | | | | | | | | |
| 2 | Epoca di costruzione | | | anteriore al 1860 tra il 1860 e il 1939 posteriore al 1939 | | <div>8</div> <div>6</div> <div>4</div> | | | | | | | | | | | | |
| 3 | Tipologia architettonica storica | | | alta definizione media definizione bassa definizione nessuna definizione | | <div>8</div> <div>6</div> <div>4</div> <div>0</div> | | | | | | | | | | | | |
| 4 | Permanenza dei caratteri formali tradizionali | | | volumetrici originali costruttivo complementari decorativi | | <table><tr><td>2</td><td>1</td><td>0</td></tr><tr><td>2</td><td>1</td><td>0</td></tr><tr><td>2</td><td>1</td><td>0</td></tr><tr><td>2</td><td>1</td><td>0</td></tr></table> <div>TOTALE12</div> | 2 | 1 | 0 | 2 | 1 | 0 | 2 | 1 | 0 | 2 | 1 | 0 |
| 2 | 1 | 0 | | | | | | | | | | | | | | | | |
| 2 | 1 | 0 | | | | | | | | | | | | | | | | |
| 2 | 1 | 0 | | | | | | | | | | | | | | | | |
| 2 | 1 | 0 | | | | | | | | | | | | | | | | |
| 5 | Degrado | | | nullo medio elevato | | <div></div> <div></div> <div></div> | | | | | | | | | | | | |
| 6 | Grado di utilizzo | | | utilizzato sottoutilizzato in stato di abbandono | | <div></div> <div></div> <div></div> | | | | | | | | | | | | |
| 7 | Spazi di pertinenza | | | alta qualità media qualità bassa qualità | | <div></div> <div></div> <div></div> | | | | | | | | | | | | |
| 8 | Vincoli legislativi | | | | | | | | | | | | | | | | | |
| 9 | Categoria di intervento prevista dal piano precedente C.2 risanamento conservativo | | | | | | | | | | | | | | | | | |
| 10 | Note Magazzino con alcune pareti in pietra e tetto a capriate in legno. | | | | | | | | | | | | | | | | | |
| PROGETTO | | | | | | | | | | | | | | | | | | |
| 11 | Categoria di intervento prevista | | R3 - Ristrutturazione edilizia | | | | | | | | | | | | | | | |
| 12 | Vincoli particolari | tipo di vincolo | | | | | | | | | | | | | | | | |
| | | oggetto di vincolo | | | | | | | | | | | | | | | | |
| 13 | Categoria di intervento prevista per gli spazi di pertinenza | | | M2 - Manutenzione straordinaria | | | | | | | | | | | | | | |

SCHEDA

| | | | |
|-----------------------|---------------|---------------------------|--------------|
| NUMERO | 1407 | FOGLIO DI MAPPA | |
| COMPRESORIO | C5 | N° DI PARTICELLA EDILIZIA | 388/3 |
| COMUNE AMMINISTRATIVO | MEZZOLOMBARDO | DATA RILIEVO | giugno 1996 |
| COMUNE CATASTALE | MEZZOLOMBARDO | RILEVATORE | M. TOMAZZONI |
| INDIRIZZO/LOCALITA' | V. Garibaldi | | |



| | | |
|-------|--------|--|
| SCALA | 1:1000 | |
|-------|--------|--|



ANALISI

| | | | | | | | | | | | | | | | | | | |
|-----------------|--|--------------------|--------------------------------|---|---------------------------|--|---|---|---|---|---|---|---|---|---|---|---|---|
| 1 | Tipologia funzionale edificio prevalentemente residenziale edificio produttivo edificio speciale stalle | | | <div>A</div> <div>B</div> <div>C</div> <div>D</div> | baite malghe garage | <div>E</div> <div>F</div> <div>G</div> <div>H</div> | | | | | | | | | | | | |
| 2 | Epoca di costruzione | | | anteriore al 1860 tra il 1860 e il 1939 posteriore al 1939 | | <div>8</div> <div>6</div> <div>4</div> | | | | | | | | | | | | |
| 3 | Tipologia architettonica storica | | | alta definizione media definizione bassa definizione nessuna definizione | | <div>8</div> <div>6</div> <div>4</div> <div>0</div> | | | | | | | | | | | | |
| 4 | Permanenza dei caratteri formali tradizionali | | | volumetrici originali costruttivo complementari decorativi | | <table><tr><td>2</td><td>1</td><td>0</td></tr><tr><td>2</td><td>1</td><td>0</td></tr><tr><td>2</td><td>1</td><td>0</td></tr><tr><td>2</td><td>1</td><td>0</td></tr></table> <div>TOTALE</div> <div>4</div> | 2 | 1 | 0 | 2 | 1 | 0 | 2 | 1 | 0 | 2 | 1 | 0 |
| 2 | 1 | 0 | | | | | | | | | | | | | | | | |
| 2 | 1 | 0 | | | | | | | | | | | | | | | | |
| 2 | 1 | 0 | | | | | | | | | | | | | | | | |
| 2 | 1 | 0 | | | | | | | | | | | | | | | | |
| 5 | Degrado | | | nullo medio elevato | | <div></div> <div></div> <div></div> | | | | | | | | | | | | |
| 6 | Grado di utilizzo | | | utilizzato sottoutilizzato in stato di abbandono | | <div></div> <div></div> <div></div> | | | | | | | | | | | | |
| 7 | Spazi di pertinenza | | | alta qualità media qualità bassa qualità | | <div></div> <div></div> <div></div> | | | | | | | | | | | | |
| 8 | Vincoli legislativi | | | | | | | | | | | | | | | | | |
| 9 | Categoria di intervento prevista dal piano precedente R4 - Demolizione con ricostruzione | | | | | | | | | | | | | | | | | |
| 10 | Note Garages. | | | | | | | | | | | | | | | | | |
| PROGETTO | | | | | | | | | | | | | | | | | | |
| 11 | Categoria di intervento prevista | | R3 – Ristrutturazione edilizia | | | | | | | | | | | | | | | |
| 12 | Vincoli particolari | tipo di vincolo | | | | | | | | | | | | | | | | |
| | | oggetto di vincolo | | | | | | | | | | | | | | | | |
| 13 | Categoria di intervento prevista per gli spazi di pertinenza | | | M1 - Manutenzione ordinaria | | | | | | | | | | | | | | |

SCHEDA

| | | | |
|-----------------------|----------------|---------------------------|--------------|
| NUMERO | 1407 A | FOGLIO DI MAPPA | |
| COMPRESORIO | C5 | N° DI PARTICELLA EDILIZIA | 388/7 |
| COMUNE AMMINISTRATIVO | MEZZOLOMBARDO | DATA RILIEVO | giugno 1996 |
| COMUNE CATASTALE | MEZZOLOMBARDO | RILEVATORE | M. TOMAZZONI |
| INDIRIZZO/LOCALITA' | V. IV Novembre | | |



| | | |
|-------|--------|--|
| SCALA | 1:1000 | |
|-------|--------|--|



ANALISI

| | | | | | | | | | | | | | | | | | | |
|-----------------|--|--------------------|--------------------------------|---|-----------------|--|---|---|---|---|---|---|---|---|---|---|---|---|
| 1 | Tipologia funzionale edificio prevalentemente residenziale edificio produttivo edificio speciale stalle | | | <div>A</div> <div>B</div> <div>C</div> <div>D</div> | baite malghe | <div>E</div> <div>F</div> <div>G</div> <div>H</div> | | | | | | | | | | | | |
| 2 | Epoca di costruzione | | | anteriore al 1860 tra il 1860 e il 1939 posteriore al 1939 | | <div>8</div> <div>6</div> <div>4</div> | | | | | | | | | | | | |
| 3 | Tipologia architettonica storica | | | alta definizione media definizione bassa definizione nessuna definizione | | <div>8</div> <div>6</div> <div>4</div> <div>0</div> | | | | | | | | | | | | |
| 4 | Permanenza dei caratteri formali tradizionali | | | volumetrici originali costruttivo complementari decorativi | | <table><tr><td>2</td><td>1</td><td>0</td></tr><tr><td>2</td><td>1</td><td>0</td></tr><tr><td>2</td><td>1</td><td>0</td></tr><tr><td>2</td><td>1</td><td>0</td></tr></table> <div>TOTALE</div> <div>4</div> | 2 | 1 | 0 | 2 | 1 | 0 | 2 | 1 | 0 | 2 | 1 | 0 |
| 2 | 1 | 0 | | | | | | | | | | | | | | | | |
| 2 | 1 | 0 | | | | | | | | | | | | | | | | |
| 2 | 1 | 0 | | | | | | | | | | | | | | | | |
| 2 | 1 | 0 | | | | | | | | | | | | | | | | |
| 5 | Degrado | | | nullo medio elevato | | <div></div> <div></div> <div></div> | | | | | | | | | | | | |
| 6 | Grado di utilizzo | | | utilizzato sottoutilizzato in stato di abbandono | | <div></div> <div></div> <div></div> | | | | | | | | | | | | |
| 7 | Spazi di pertinenza | | | alta qualità media qualità bassa qualità | | <div></div> <div></div> <div></div> | | | | | | | | | | | | |
| 8 | Vincoli legislativi | | | | | | | | | | | | | | | | | |
| 9 | Categoria di intervento prevista dal piano precedente R4 - Demolizione con ricostruzione | | | | | | | | | | | | | | | | | |
| 10 | Note | | | | | | | | | | | | | | | | | |
| PROGETTO | | | | | | | | | | | | | | | | | | |
| 11 | Categoria di intervento prevista | | R3 – Ristrutturazione edilizia | | | | | | | | | | | | | | | |
| 12 | Vincoli particolari | tipo di vincolo | | | | | | | | | | | | | | | | |
| | | oggetto di vincolo | | | | | | | | | | | | | | | | |
| 13 | Categoria di intervento prevista per gli spazi di pertinenza | | | M1 - Manutenzione ordinaria | | | | | | | | | | | | | | |

SCHEDA

| | | | |
|-----------------------|---------------|---------------------------|--------------|
| NUMERO | 1408 | FOGLIO DI MAPPA | |
| COMPENSORIO | C5 | N° DI PARTICELLA EDILIZIA | 403/4 |
| COMUNE AMMINISTRATIVO | MEZZOLOMBARDO | DATA RILIEVO | giugno 1996 |
| COMUNE CATASTALE | MEZZOLOMBARDO | RILEVATORE | M. TOMAZZONI |
| INDIRIZZO/LOCALITA' | V. Garibaldi | | |



SCALA

1:1000



| | | | | |
|-----------------|--|--------------------|--------------------------------|---|
| 1 | Tipologia funzionale | | | |
| | edificio prevalentemente residenziale | A | baite | E |
| | edificio produttivo | B | malghe | F |
| | edificio speciale | C | | G |
| | stalle | D | | H |
| 2 | Epoca di costruzione | | | |
| | anteriore al 1860 | | 8 | |
| | tra il 1860 e il 1939 | | 6 | |
| | posteriore al 1939 | | 4 | |
| 3 | Tipologia architettonica storica | | | |
| | alta definizione | | 8 | |
| | media definizione | | 6 | |
| | bassa definizione | | 4 | |
| | nessuna definizione | | 0 | |
| 4 | Permanenza dei caratteri formali tradizionali | | | |
| | volumetrici originali | 2 | 1 | 0 |
| | costruttivo | 2 | 1 | 0 |
| | complementari | 2 | 1 | 0 |
| | decorativi | 2 | 1 | 0 |
| | TOTALE | | 13 | |
| 5 | Degrado | | | |
| | nullo | | | |
| | medio | | | |
| | elevato | | | |
| 6 | Grado di utilizzo | | | |
| | utilizzato | | | |
| | sottoutilizzato | | | |
| | in stato di abbandono | | | |
| 7 | Spazi di pertinenza | | | |
| | alta qualità | | | |
| | media qualità | | | |
| | bassa qualità | | | |
| 8 | Vincoli legislativi | | | |
| 9 | Categoria di intervento prevista dal piano precedente D ristrutturazione edilizia | | | |
| 10 | Note Edificio ristrutturato con perdita dei caratteri costruttivi e complementari tradizionali. | | | |
| PROGETTO | | | | |
| 11 | Categoria di intervento prevista | | R3 - Ristrutturazione edilizia | |
| | | | | |
| | | | | |
| 12 | Vincoli particolari | tipo di vincolo | | |
| | | oggetto di vincolo | | |
| | | | | |
| | | | | |
| 13 | Categoria di intervento prevista per gli spazi di pertinenza | | M1 - Manutenzione ordinaria | |
| | | | | |
| | | | | |

SCHEDA

| | | | |
|-----------------------|---------------|---------------------------|--------------|
| NUMERO | 1409 | FOGLIO DI MAPPA | |
| COMPENSORIO | C5 | N° DI PARTICELLA EDILIZIA | 403/6-403/3 |
| COMUNE AMMINISTRATIVO | MEZZOLOMBARDO | DATA RILIEVO | giugno 1996 |
| COMUNE CATASTALE | MEZZOLOMBARDO | RILEVATORE | M. TOMAZZONI |
| INDIRIZZO/LOCALITA' | V. Garibaldi | | |



SCALA

1:1000



| | | | | |
|-----------------|--|--------------------|--------------------------------|---|
| 1 | Tipologia funzionale | | | |
| | edificio prevalentemente residenziale | A | baite | E |
| | edificio produttivo | B | malghe | F |
| | edificio speciale | C | | G |
| | stalle | D | | H |
| 2 | Epoca di costruzione | | | |
| | anteriore al 1860 | | 8 | |
| | tra il 1860 e il 1939 | | 6 | |
| | posteriore al 1939 | | 4 | |
| 3 | Tipologia architettonica storica | | | |
| | alta definizione | | 8 | |
| | media definizione | | 6 | |
| | bassa definizione | | 4 | |
| | nessuna definizione | | 0 | |
| 4 | Permanenza dei caratteri formali tradizionali | | | |
| | volumetrici originali | 2 | 1 | 0 |
| | costruttivo | 2 | 1 | 0 |
| | complementari | 2 | 1 | 0 |
| | decorativi | 2 | 1 | 0 |
| | TOTALE | | 12 | |
| 5 | Degrado | | | |
| | nullo | | | |
| | medio | | | |
| | elevato | | | |
| 6 | Grado di utilizzo | | | |
| | utilizzato | | | |
| | sottoutilizzato | | | |
| | in stato di abbandono | | | |
| 7 | Spazi di pertinenza | | | |
| | alta qualità | | | |
| | media qualità | | | |
| | bassa qualità | | | |
| 8 | Vincoli legislativi | | | |
| 9 | Categoria di intervento prevista dal piano precedente C.2 risanamento conservativo | | | |
| 10 | Note Magazzino in parte risanato, con elementi di distribuzione verticale in legno e aperture al primo livello. | | | |
| PROGETTO | | | | |
| 11 | Categoria di intervento prevista | | R3 - Ristrutturazione edilizia | |
| | | | | |
| | | | | |
| 12 | Vincoli particolari | tipo di vincolo | | |
| | | oggetto di vincolo | | |
| | | | | |
| | | | | |
| 13 | Categoria di intervento prevista per gli spazi di pertinenza | | M1 - Manutenzione ordinaria | |
| | | | | |

SCEDA

| | | | |
|-----------------------|---------------|---------------------------|-------------|
| NUMERO | 1410 | FOGLIO DI MAPPA | |
| COMPENSORIO | C5 | N° DI PARTICELLA EDILIZIA | 403/5 |
| COMUNE AMMINISTRATIVO | MEZZOLOMBARDO | DATA RILIEVO | Aprile 2014 |
| COMUNE CATASTALE | MEZZOLOMBARDO | RILEVATORE | L. Eccheli |
| INDIRIZZO/LOCALITA' | V. Garibaldi | | |



SCALA

1:1000



| | | | | | | | | | | | | | | | | | | |
|-----------------|--|-----------------|--------------------------------|--|-------------------------------------|--|---|---|---|---|---|---|---|---|---|---|---|---|
| 1 | Tipologia funzionale edificio prevalentemente residenziale edificio produttivo edificio speciale stalle | | | <div>A</div> <div>B</div> <div>C</div> <div>D</div> | baite malghe garage, deposito | <div>E</div> <div>F</div> <div>G</div> <div>H</div> | | | | | | | | | | | | |
| 2 | Epoca di costruzione | | | anteriore al 1860 tra il 1860 e il 1939 posteriore al 1939 | | <div>8</div> <div>6</div> <div>4</div> | | | | | | | | | | | | |
| 3 | Tipologia architettonica storica | | | alta definizione media definizione bassa definizione nessuna definizione | | <div>8</div> <div>6</div> <div>4</div> <div>0</div> | | | | | | | | | | | | |
| 4 | Permanenza dei caratteri formali tradizionali | | | volumetrici originali costruttivo complementari decorativi | | <table><tr><td>2</td><td>1</td><td>0</td></tr><tr><td>2</td><td>1</td><td>0</td></tr><tr><td>2</td><td>1</td><td>0</td></tr><tr><td>2</td><td>1</td><td>0</td></tr></table> <div>TOTALE</div> <div>4</div> | 2 | 1 | 0 | 2 | 1 | 0 | 2 | 1 | 0 | 2 | 1 | 0 |
| 2 | 1 | 0 | | | | | | | | | | | | | | | | |
| 2 | 1 | 0 | | | | | | | | | | | | | | | | |
| 2 | 1 | 0 | | | | | | | | | | | | | | | | |
| 2 | 1 | 0 | | | | | | | | | | | | | | | | |
| 5 | Degrado | | | nullo medio elevato | | <div></div> <div></div> <div></div> | | | | | | | | | | | | |
| 6 | Grado di utilizzo | | | utilizzato sottoutilizzato in stato di abbandono | | <div></div> <div></div> <div></div> | | | | | | | | | | | | |
| 7 | Spazi di pertinenza | | | alta qualità media qualità bassa qualità | | <div></div> <div></div> <div></div> | | | | | | | | | | | | |
| 8 | Vincoli legislativi | | | | | | | | | | | | | | | | | |
| 9 | Categoria di intervento prevista dal piano precedente D ristrutturazione edilizia | | | | | | | | | | | | | | | | | |
| 10 | Note Garages al centro di una corte chiusa. | | | | | | | | | | | | | | | | | |
| PROGETTO | | | | | | | | | | | | | | | | | | |
| 11 | Categoria di intervento prevista | | R3 - Ristrutturazione edilizia | | | | | | | | | | | | | | | |
| 12 | Vincoli particolari | tipo di vincolo | | Deve essere mantenuta la funzione di edificio accessorio alle abitazione esistenti (magazzino, garage ecc.) ed è vietato il cambio d'uso | | | | | | | | | | | | | | |
| 13 | Categoria di intervento prevista per gli spazi di pertinenza | | | M1 - Manutenzione ordinaria | | | | | | | | | | | | | | |

SCHEDA

| | | | |
|-----------------------|---------------|---------------------------|--------------|
| NUMERO | 1411 | FOGLIO DI MAPPA | |
| COMPENSORIO | C5 | N° DI PARTICELLA EDILIZIA | 388/6 |
| COMUNE AMMINISTRATIVO | MEZZOLOMBARDO | DATA RILIEVO | giugno 1996 |
| COMUNE CATASTALE | MEZZOLOMBARDO | RILEVATORE | M. TOMAZZONI |
| INDIRIZZO/LOCALITA' | V. Garibaldi | | |



SCALA

1:1000



| | | | | |
|-----------------|--|--------------------|-------------------------------|---|
| 1 | Tipologia funzionale | | | |
| | edificio prevalentemente residenziale | A | baite | E |
| | edificio produttivo | B | malghe | F |
| | edificio speciale | C | | G |
| | stalle | D | | H |
| 2 | Epoca di costruzione | | | |
| | anteriore al 1860 | | 8 | |
| | tra il 1860 e il 1939 | | 6 | |
| | posteriore al 1939 | | 4 | |
| 3 | Tipologia architettonica storica | | | |
| | alta definizione | | 8 | |
| | media definizione | | 6 | |
| | bassa definizione | | 4 | |
| | nessuna definizione | | 0 | |
| 4 | Permanenza dei caratteri formali tradizionali | | | |
| | volumetrici originali | 2 | 1 | 0 |
| | costruttivo | 2 | 1 | 0 |
| | complementari | 2 | 1 | 0 |
| | decorativi | 2 | 1 | 0 |
| | TOTALE | | 16 | |
| 5 | Degrado | | | |
| | nullo | | | |
| | medio | | | |
| | elevato | | | |
| 6 | Grado di utilizzo | | | |
| | utilizzato | | | |
| | sottoutilizzato | | | |
| | in stato di abbandono | | | |
| 7 | Spazi di pertinenza | | | |
| | alta qualità | | | |
| | media qualità | | | |
| | bassa qualità | | | |
| 8 | Vincoli legislativi | | | |
| 9 | Categoria di intervento prevista dal piano precedente C.2 risanamento conservativo | | | |
| 10 | Note Immobile in corso di ristrutturazione con alterazione del volume. Portone a volta in pietra, parte delle finestre con cornice in pietra. | | | |
| PROGETTO | | | | |
| 11 | Categoria di intervento prevista | | R2 - Risanamento conservativo | |
| | | | | |
| | | | | |
| 12 | Vincoli particolari | tipo di vincolo | R1 - Restauro | |
| | | oggetto di vincolo | Portale in pietra | |
| | | | | |
| | | | | |
| 13 | Categoria di intervento prevista per gli spazi di pertinenza | | M1 - Manutenzione ordinaria | |
| | | | | |

ALLEGATO SCHEDA

scheda n. 1411

| | | | |
|-----------------------|---------------|---------------------------|--------------|
| NUMERO | 1411 | FOGLIO DI MAPPA | |
| COMPENSORIO | C5 | N° DI PARTICELLA EDILIZIA | 388/6 |
| COMUNE AMMINISTRATIVO | MEZZOLOMBARDO | DATA RILIEVO | giugno 1996 |
| COMUNE CATASTALE | MEZZOLOMBARDO | RILEVATORE | M. TOMAZZONI |
| INDIRIZZO/LOCALITA' | V. Garibaldi | | |



SCHEDA

| | | | |
|-----------------------|---------------|---------------------------|--------------|
| NUMERO | 1412 | FOGLIO DI MAPPA | |
| COMPRESORIO | C5 | N° DI PARTICELLA EDILIZIA | 402 |
| COMUNE AMMINISTRATIVO | MEZZOLOMBARDO | DATA RILIEVO | giugno 1996 |
| COMUNE CATASTALE | MEZZOLOMBARDO | RILEVATORE | M. TOMAZZONI |
| INDIRIZZO/LOCALITA' | V. Garibaldi | | |



SCALA

1:1000



| | | | | |
|-----------------|--|--|---------------------------------|--------------------------|
| 1 | Tipologia funzionale | | | |
| | edificio prevalentemente residenziale | <input type="checkbox"/> | baite | <input type="checkbox"/> |
| | edificio produttivo | <input type="checkbox"/> | malghe | <input type="checkbox"/> |
| | edificio speciale | <input type="checkbox"/> | | <input type="checkbox"/> |
| | stalle | <input type="checkbox"/> | | <input type="checkbox"/> |
| 2 | Epoca di costruzione | | | |
| | anteriore al 1860 | | <input type="checkbox"/> | |
| | tra il 1860 e il 1939 | | <input type="checkbox"/> | |
| | posteriore al 1939 | | <input type="checkbox"/> | |
| 3 | Tipologia architettonica storica | | | |
| | alta definizione | | <input type="checkbox"/> | |
| | media definizione | | <input type="checkbox"/> | |
| | bassa definizione | | <input type="checkbox"/> | |
| | nessuna definizione | | <input type="checkbox"/> | |
| 4 | Permanenza dei caratteri formali tradizionali | | | |
| | volumetrici originali | <input type="checkbox"/> | <input type="checkbox"/> | <input type="checkbox"/> |
| | costruttivo | <input type="checkbox"/> | <input type="checkbox"/> | <input type="checkbox"/> |
| | complementari | <input type="checkbox"/> | <input type="checkbox"/> | <input type="checkbox"/> |
| | decorativi | <input type="checkbox"/> | <input type="checkbox"/> | <input type="checkbox"/> |
| | TOTALE | | <input type="text" value="19"/> | |
| 5 | Degrado | | | |
| | nullo | | <input type="checkbox"/> | |
| | medio | | <input type="checkbox"/> | |
| | elevato | | <input type="checkbox"/> | |
| 6 | Grado di utilizzo | | | |
| | utilizzato | | <input type="checkbox"/> | |
| | sottoutilizzato | | <input type="checkbox"/> | |
| | in stato di abbandono | | <input type="checkbox"/> | |
| 7 | Spazi di pertinenza | | | |
| | alta qualità | | <input type="checkbox"/> | |
| | media qualità | | <input type="checkbox"/> | |
| | bassa qualità | | <input type="checkbox"/> | |
| 8 | Vincoli legislativi | | | |
| 9 | Categoria di intervento prevista dal piano precedente C.2 risanamento conservativo | | | |
| 10 | Note Il fronte Nord sulla corte interna presenta segni di una pesante ristrutturazione in discordanza formale e distributiva con l'edificio originario. | | | |
| PROGETTO | | | | |
| 11 | Categoria di intervento prevista | | | |
| | R2 - Risanamento conservativo | | | |
| | R3 - Ristrutturazione edilizia – Fronte Nord sulla corte interna | | | |
| 12 | Vincoli particolari | | | |
| | tipo di vincolo | Non è ammessa la sopraelevazione di cui all'art. 105 della L.P. 4 agosto 2015, n.15. | | |
| | oggetto di vincolo | | | |
| 13 | Categoria di intervento prevista per gli spazi di pertinenza | | | |
| | M1 - Manutenzione ordinaria | | | |

SCHEDA

| | | | |
|-----------------------|---------------|---------------------------|--------------|
| NUMERO | 1412 A | FOGLIO DI MAPPA | |
| COMPRESORIO | C5 | N° DI PARTICELLA EDILIZIA | 388/5 |
| COMUNE AMMINISTRATIVO | MEZZOLOMBARDO | DATA RILIEVO | giugno 1996 |
| COMUNE CATASTALE | MEZZOLOMBARDO | RILEVATORE | M. TOMAZZONI |
| INDIRIZZO/LOCALITA' | V. Garibaldi | | |



| | | |
|-------|--------|--|
| SCALA | 1:1000 | |
|-------|--------|--|



| | | | | |
|-----------------|--|--------------------------|--|--------------------------|
| 1 | Tipologia funzionale | | | |
| | edificio prevalentemente residenziale | <input type="checkbox"/> | baite | <input type="checkbox"/> |
| | edificio produttivo | <input type="checkbox"/> | malghe | <input type="checkbox"/> |
| | edificio speciale | <input type="checkbox"/> | | <input type="checkbox"/> |
| | stalle | <input type="checkbox"/> | | <input type="checkbox"/> |
| 2 | Epoca di costruzione | | | |
| | anteriore al 1860 | | <input type="checkbox"/> | |
| | tra il 1860 e il 1939 | | <input type="checkbox"/> | |
| | posteriore al 1939 | | <input type="checkbox"/> | |
| 3 | Tipologia architettonica storica | | | |
| | alta definizione | | <input type="checkbox"/> | |
| | media definizione | | <input type="checkbox"/> | |
| | bassa definizione | | <input type="checkbox"/> | |
| | nessuna definizione | | <input type="checkbox"/> | |
| 4 | Permanenza dei caratteri formali tradizionali | | | |
| | volumetrici originali | <input type="checkbox"/> | <input type="checkbox"/> | <input type="checkbox"/> |
| | costruttivo | <input type="checkbox"/> | <input type="checkbox"/> | <input type="checkbox"/> |
| | complementari | <input type="checkbox"/> | <input type="checkbox"/> | <input type="checkbox"/> |
| | decorativi | <input type="checkbox"/> | <input type="checkbox"/> | <input type="checkbox"/> |
| | TOTALE | | <input type="text" value="17"/> | |
| 5 | Degrado | nullo | <input type="checkbox"/> | |
| | | medio | <input type="checkbox"/> | |
| | | elevato | <input type="checkbox"/> | |
| | | | | |
| 6 | Grado di utilizzo | utilizzato | <input type="checkbox"/> | |
| | | sottoutilizzato | <input type="checkbox"/> | |
| | | in stato di abbandono | <input type="checkbox"/> | |
| | | | | |
| 7 | Spazi di pertinenza | alta qualità | <input type="checkbox"/> | |
| | | media qualità | <input type="checkbox"/> | |
| | | bassa qualità | <input type="checkbox"/> | |
| | | | | |
| 8 | Vincoli legislativi | | | |
| 9 | Categoria di intervento prevista dal piano precedente C.2 risanamento conservativo | | | |
| 10 | Note Il fronte Est sulla corte interna presenta segni di una ristrutturazione in discordanza formale con l'edificio originario. | | | |
| PROGETTO | | | | |
| 11 | Categoria di intervento prevista | | R2 - Risanamento conservativo | |
| | | | R3 - Ristrutturazione edilizia – Fronte Est sulla corte interna | |
| | | | | |
| 12 | Vincoli particolari | tipo di vincolo | Non è ammessa la sopraelevazione di cui all'art. 105 della L.P. 4 agosto 2015, n.15. | |
| | | oggetto di vincolo | | |
| | | | | |
| 13 | Categoria di intervento prevista per gli spazi di pertinenza | | M1 - Manutenzione ordinaria | |
| | | | | |

SCHEDA

| | | | |
|-----------------------|---------------|---------------------------|--------------|
| NUMERO | 1413 | FOGLIO DI MAPPA | |
| COMPENSORIO | C5 | N° DI PARTICELLA EDILIZIA | 388/1 |
| COMUNE AMMINISTRATIVO | MEZZOLOMBARDO | DATA RILIEVO | giugno 1996 |
| COMUNE CATASTALE | MEZZOLOMBARDO | RILEVATORE | M. TOMAZZONI |
| INDIRIZZO/LOCALITA' | V. Garibaldi | | |



SCALA

1:1000



| | | | | | | | | | | | | | | | | |
|---|---|--|--|---|-------------------------------|----------------|---|--------------------|---|---|-----------------|--|---|---|---|----|
| 1 | Tipologia funzionale edificio prevalentemente residenziale <table border="1"><tr><td>A</td></tr><tr><td>B</td></tr><tr><td>C</td></tr><tr><td>D</td></tr></table> baite edificio produttivo <table border="1"><tr><td>E</td></tr><tr><td>F</td></tr><tr><td>G</td></tr><tr><td>H</td></tr></table> edificio speciale stalle | | | A | B | C | D | E | F | G | H | | | | | |
| A | | | | | | | | | | | | | | | | |
| B | | | | | | | | | | | | | | | | |
| C | | | | | | | | | | | | | | | | |
| D | | | | | | | | | | | | | | | | |
| E | | | | | | | | | | | | | | | | |
| F | | | | | | | | | | | | | | | | |
| G | | | | | | | | | | | | | | | | |
| H | | | | | | | | | | | | | | | | |
| 2 | Epoca di costruzione anteriore al 1860 <table border="1"><tr><td>8</td></tr><tr><td>6</td></tr><tr><td>4</td></tr></table> tra il 1860 e il 1939 posteriore al 1939 | | | 8 | 6 | 4 | | | | | | | | | | |
| 8 | | | | | | | | | | | | | | | | |
| 6 | | | | | | | | | | | | | | | | |
| 4 | | | | | | | | | | | | | | | | |
| 3 | Tipologia architettonica storica alta definizione <table border="1"><tr><td>8</td></tr><tr><td>6</td></tr><tr><td>4</td></tr><tr><td>0</td></tr></table> media definizione bassa definizione nessuna definizione | | | 8 | 6 | 4 | 0 | | | | | | | | | |
| 8 | | | | | | | | | | | | | | | | |
| 6 | | | | | | | | | | | | | | | | |
| 4 | | | | | | | | | | | | | | | | |
| 0 | | | | | | | | | | | | | | | | |
| 4 | Permanenza dei caratteri formali tradizionali volumetrici originali <table border="1"><tr><td>2</td><td>1</td><td>0</td></tr><tr><td>2</td><td>1</td><td>0</td></tr><tr><td>2</td><td>1</td><td>0</td></tr><tr><td>2</td><td>1</td><td>0</td></tr></table> costruttivo complementari decorativi <div style="text-align: right;">TOTALE <table border="1"><tr><td>18</td></tr></table></div> | | | 2 | 1 | 0 | 2 | 1 | 0 | 2 | 1 | 0 | 2 | 1 | 0 | 18 |
| 2 | 1 | 0 | | | | | | | | | | | | | | |
| 2 | 1 | 0 | | | | | | | | | | | | | | |
| 2 | 1 | 0 | | | | | | | | | | | | | | |
| 2 | 1 | 0 | | | | | | | | | | | | | | |
| 18 | | | | | | | | | | | | | | | | |
| 5 | Degrado nullo <table border="1"><tr><td></td></tr><tr><td></td></tr><tr><td></td></tr></table> medio elevato | | | | | | | | | | | | | | | |
| | | | | | | | | | | | | | | | | |
| | | | | | | | | | | | | | | | | |
| | | | | | | | | | | | | | | | | |
| 6 | Grado di utilizzo utilizzato <table border="1"><tr><td></td></tr><tr><td></td></tr><tr><td></td></tr></table> sottoutilizzato in stato di abbandono | | | | | | | | | | | | | | | |
| | | | | | | | | | | | | | | | | |
| | | | | | | | | | | | | | | | | |
| | | | | | | | | | | | | | | | | |
| 7 | Spazi di pertinenza alta qualità <table border="1"><tr><td></td></tr><tr><td></td></tr><tr><td></td></tr></table> media qualità bassa qualità | | | | | | | | | | | | | | | |
| | | | | | | | | | | | | | | | | |
| | | | | | | | | | | | | | | | | |
| | | | | | | | | | | | | | | | | |
| 8 | Vincoli legislativi | | | | | | | | | | | | | | | |
| 9 | Categoria di intervento prevista dal piano precedente C.1 restauro | | | | | | | | | | | | | | | |
| 10 | Note Balcone sopra l'ingresso principale in pietra, cornici dei fori in pietra. Il fronte Nord ed Est della parte retrostante (ala Sud) sulla corte interna presenta segni di una pesante ristrutturazione in discordanza formale e distributiva con l'edificio originario. | | | | | | | | | | | | | | | |
| PROGETTO | | | | | | | | | | | | | | | | |
| 11 | <table border="1"> <tr> <td>Categoria di intervento prevista</td> <td>R2 - Risanamento conservativo</td> </tr> <tr> <td></td> <td>R3 - Ristrutturazione edilizia – Fronte Nord ed Est sulla corte interna (ala Sud)</td> </tr> </table> | | | Categoria di intervento prevista | R2 - Risanamento conservativo | | R3 - Ristrutturazione edilizia – Fronte Nord ed Est sulla corte interna (ala Sud) | | | | | | | | | |
| Categoria di intervento prevista | R2 - Risanamento conservativo | | | | | | | | | | | | | | | |
| | R3 - Ristrutturazione edilizia – Fronte Nord ed Est sulla corte interna (ala Sud) | | | | | | | | | | | | | | | |
| 12 | <table border="1"> <tr> <td>Vincoli particolari</td> <td>tipo di vincolo</td> <td>R1 – Restauro.</td> </tr> <tr> <td></td> <td>oggetto di vincolo</td> <td>Portale di ingresso e balcone sovrapposto</td> </tr> <tr> <td></td> <td>tipo di vincolo</td> <td>Non è ammessa la sopraelevazione di cui all'art. 105 della L.P. 4 agosto 2015, n.15.</td> </tr> </table> | | | Vincoli particolari | tipo di vincolo | R1 – Restauro. | | oggetto di vincolo | Portale di ingresso e balcone sovrapposto | | tipo di vincolo | Non è ammessa la sopraelevazione di cui all'art. 105 della L.P. 4 agosto 2015, n.15. | | | | |
| Vincoli particolari | tipo di vincolo | R1 – Restauro. | | | | | | | | | | | | | | |
| | oggetto di vincolo | Portale di ingresso e balcone sovrapposto | | | | | | | | | | | | | | |
| | tipo di vincolo | Non è ammessa la sopraelevazione di cui all'art. 105 della L.P. 4 agosto 2015, n.15. | | | | | | | | | | | | | | |
| 13 | <table border="1"> <tr> <td>Categoria di intervento prevista per gli spazi di pertinenza</td> <td>M1 - Manutenzione ordinaria</td> </tr> </table> | | | Categoria di intervento prevista per gli spazi di pertinenza | M1 - Manutenzione ordinaria | | | | | | | | | | | |
| Categoria di intervento prevista per gli spazi di pertinenza | M1 - Manutenzione ordinaria | | | | | | | | | | | | | | | |

SCHEDA

| | | | |
|-----------------------|---------------|---------------------------|--------------|
| NUMERO | 1414 | FOGLIO DI MAPPA | |
| COMPRESORIO | C5 | N° DI PARTICELLA EDILIZIA | 385 |
| COMUNE AMMINISTRATIVO | MEZZOLOMBARDO | DATA RILIEVO | giugno 1996 |
| COMUNE CATASTALE | MEZZOLOMBARDO | RILEVATORE | M. TOMAZZONI |
| INDIRIZZO/LOCALITA' | V. Garibaldi | | |



| | | |
|-------|--------|--|
| SCALA | 1:2000 | |
|-------|--------|--|



| | | | | |
|-----------------|---|--------------------------|--|--------------------------|
| 1 | Tipologia funzionale | | | |
| | edificio prevalentemente residenziale | <input type="checkbox"/> | baite | <input type="checkbox"/> |
| | edificio produttivo | <input type="checkbox"/> | malghe | <input type="checkbox"/> |
| | edificio speciale | <input type="checkbox"/> | | <input type="checkbox"/> |
| | stalle | <input type="checkbox"/> | | <input type="checkbox"/> |
| 2 | Epoca di costruzione | | | |
| | anteriore al 1860 | | <input type="checkbox"/> | |
| | tra il 1860 e il 1939 | | <input type="checkbox"/> | |
| | posteriore al 1939 | | <input type="checkbox"/> | |
| 3 | Tipologia architettonica storica | | | |
| | alta definizione | | <input type="checkbox"/> | |
| | media definizione | | <input type="checkbox"/> | |
| | bassa definizione | | <input type="checkbox"/> | |
| | nessuna definizione | | <input type="checkbox"/> | |
| 4 | Permanenza dei caratteri formali tradizionali | | | |
| | volumetrici originali | <input type="checkbox"/> | <input type="checkbox"/> | <input type="checkbox"/> |
| | costruttivo | <input type="checkbox"/> | <input type="checkbox"/> | <input type="checkbox"/> |
| | complementari | <input type="checkbox"/> | <input type="checkbox"/> | <input type="checkbox"/> |
| | decorativi | <input type="checkbox"/> | <input type="checkbox"/> | <input type="checkbox"/> |
| | TOTALE | | 18 | |
| 5 | Degrado | | | |
| | nullo | | <input type="checkbox"/> | |
| | medio | | <input type="checkbox"/> | |
| | elevato | | <input type="checkbox"/> | |
| 6 | Grado di utilizzo | | | |
| | utilizzato | | <input type="checkbox"/> | |
| | sottoutilizzato | | <input type="checkbox"/> | |
| | in stato di abbandono | | <input type="checkbox"/> | |
| 7 | Spazi di pertinenza | | | |
| | alta qualità | | <input type="checkbox"/> | |
| | media qualità | | <input type="checkbox"/> | |
| | bassa qualità | | <input type="checkbox"/> | |
| 8 | Vincoli legislativi | | | |
| 9 | Categoria di intervento prevista dal piano precedente C.2 risanamento conservativo | | | |
| 10 | Note Palazzetto con facciata simmetrica decorata da marcapiani, finti mattoni al piano terra, specchiature sotto le finestre. Tre portali a volta in pietra martellinata, soglie e trabeazioni delle finestre in pietra. | | | |
| PROGETTO | | | | |
| 11 | Categoria di intervento prevista | | R2 - Risanamento conservativo | |
| | | | | |
| | | | | |
| 12 | Vincoli particolari | tipo di vincolo | R1 – Restauro. | |
| | | oggetto di vincolo | I portali in pietra, marcapiani e specchiature sotto le finestre | |
| | | tipo di vincolo | Non è ammessa la sopraelevazione di cui all'art. 105 della L.P. 4 agosto 2015, n.15. | |
| 13 | Categoria di intervento prevista per gli spazi di pertinenza | | M1 - Manutenzione ordinaria | |
| | | | | |

SCEDA

| | | | |
|-----------------------|------------------|---------------------------|--------------|
| NUMERO | 1415 | FOGLIO DI MAPPA | |
| COMPENSORIO | C5 | N° DI PARTICELLA EDILIZIA | 382/1 |
| COMUNE AMMINISTRATIVO | MEZZOLOMBARDO | DATA RILIEVO | giugno 1996 |
| COMUNE CATASTALE | MEZZOLOMBARDO | RILEVATORE | M. TOMAZZONI |
| INDIRIZZO/LOCALITA' | P.zza delle Erbe | | |



SCALA

1:1000



| | | | | |
|-----------------|--|--|---|--------------------------|
| 1 | Tipologia funzionale | | | |
| | edificio prevalentemente residenziale | <input type="checkbox"/> | baite | <input type="checkbox"/> |
| | edificio produttivo | <input type="checkbox"/> | malghe | <input type="checkbox"/> |
| | edificio speciale | <input type="checkbox"/> | | <input type="checkbox"/> |
| | stalle | <input type="checkbox"/> | | <input type="checkbox"/> |
| 2 | Epoca di costruzione | | | |
| | anteriore al 1860 | | <input type="checkbox"/> | |
| | tra il 1860 e il 1939 | | <input type="checkbox"/> | |
| | posteriore al 1939 | | <input type="checkbox"/> | |
| 3 | Tipologia architettonica storica | | | |
| | alta definizione | | <input type="checkbox"/> | |
| | media definizione | | <input type="checkbox"/> | |
| | bassa definizione | | <input type="checkbox"/> | |
| | nessuna definizione | | <input type="checkbox"/> | |
| 4 | Permanenza dei caratteri formali tradizionali | | | |
| | volumetrici originali | <input type="checkbox"/> | <input type="checkbox"/> | <input type="checkbox"/> |
| | costruttivo | <input type="checkbox"/> | <input type="checkbox"/> | <input type="checkbox"/> |
| | complementari | <input type="checkbox"/> | <input type="checkbox"/> | <input type="checkbox"/> |
| | decorativi | <input type="checkbox"/> | <input type="checkbox"/> | <input type="checkbox"/> |
| | TOTALE | | <input type="text" value="17"/> | |
| 5 | Degrado | | | |
| | nullo | | <input type="checkbox"/> | |
| | medio | | <input type="checkbox"/> | |
| | elevato | | <input type="checkbox"/> | |
| 6 | Grado di utilizzo | | | |
| | utilizzato | | <input type="checkbox"/> | |
| | sottoutilizzato | | <input type="checkbox"/> | |
| | in stato di abbandono | | <input type="checkbox"/> | |
| 7 | Spazi di pertinenza | | | |
| | alta qualità | | <input type="checkbox"/> | |
| | media qualità | | <input type="checkbox"/> | |
| | bassa qualità | | <input type="checkbox"/> | |
| 8 | Vincoli legislativi | | | |
| 9 | Categoria di intervento prevista dal piano precedente C.2 risanamento conservativo | | | |
| 10 | Note Il fronte Est sulla corte interna presenta segni di una ristrutturazione in discordanza formale con l'edificio originario. | | | |
| PROGETTO | | | | |
| 11 | Categoria di intervento prevista | | R2 - Risanamento conservativo | |
| | | | R3 - Ristrutturazione edilizia – Fronte Est sulla corte interna | |
| | | | | |
| 12 | Vincoli particolari | | | |
| | tipo di vincolo | Non è ammessa la sopraelevazione di cui all'art. 105 della L.P. 4 agosto 2015, n.15. | | |
| | oggetto di vincolo | | | |
| 13 | Categoria di intervento prevista per gli spazi di pertinenza | | M1 - Manutenzione ordinaria | |
| | | | | |

SCHEDA

| | | | |
|-----------------------|------------------|---------------------------|--------------|
| NUMERO | 1416 | FOGLIO DI MAPPA | |
| COMPENSORIO | C5 | N° DI PARTICELLA EDILIZIA | 381/1 |
| COMUNE AMMINISTRATIVO | MEZZOLOMBARDO | DATA RILIEVO | giugno 1996 |
| COMUNE CATASTALE | MEZZOLOMBARDO | RILEVATORE | M. TOMAZZONI |
| INDIRIZZO/LOCALITA' | P.zza delle Erbe | | |



SCALA

1:1000



| | | | | | | | | | | | | | | | | | |
|-----------------|---|--------------------|--|--|--|---|---|---|---|---|---|---|---|---|---|---|---|
| 1 | Tipologia funzionale edificio prevalentemente residenziale <input type="checkbox"/> A edificio produttivo <input type="checkbox"/> B edificio speciale <input type="checkbox"/> C stalle <input type="checkbox"/> D | | | baite malghe | <input type="checkbox"/> E <input type="checkbox"/> F <input type="checkbox"/> G <input type="checkbox"/> H | | | | | | | | | | | | |
| 2 | Epoca di costruzione anteriore al 1860 tra il 1860 e il 1939 posteriore al 1939 | | | <input checked="" type="checkbox"/> 8 <input type="checkbox"/> 6 <input type="checkbox"/> 4 | | | | | | | | | | | | | |
| 3 | Tipologia architettonica storica alta definizione media definizione bassa definizione nessuna definizione | | | <input type="checkbox"/> 8 <input checked="" type="checkbox"/> 6 <input type="checkbox"/> 4 <input type="checkbox"/> 0 | | | | | | | | | | | | | |
| 4 | Permanenza dei caratteri formali tradizionali volumetrici originali costruttivo complementari decorativi TOTALE | | | <table border="1"> <tr><td>2</td><td>1</td><td>0</td></tr> <tr><td>2</td><td>1</td><td>0</td></tr> <tr><td>2</td><td>1</td><td>0</td></tr> <tr><td>2</td><td>1</td><td>0</td></tr> </table> <input type="text" value="15"/> | | 2 | 1 | 0 | 2 | 1 | 0 | 2 | 1 | 0 | 2 | 1 | 0 |
| 2 | 1 | 0 | | | | | | | | | | | | | | | |
| 2 | 1 | 0 | | | | | | | | | | | | | | | |
| 2 | 1 | 0 | | | | | | | | | | | | | | | |
| 2 | 1 | 0 | | | | | | | | | | | | | | | |
| 5 | Degrado nullo medio elevato | | | <input checked="" type="checkbox"/> <input type="checkbox"/> <input type="checkbox"/> | | | | | | | | | | | | | |
| 6 | Grado di utilizzo utilizzato sottoutilizzato in stato di abbandono | | | <input checked="" type="checkbox"/> <input type="checkbox"/> <input type="checkbox"/> | | | | | | | | | | | | | |
| 7 | Spazi di pertinenza alta qualità media qualità bassa qualità | | | <input type="checkbox"/> <input checked="" type="checkbox"/> <input type="checkbox"/> | | | | | | | | | | | | | |
| 8 | Vincoli legislativi | | | | | | | | | | | | | | | | |
| 9 | Categoria di intervento prevista dal piano precedente D ristrutturazione edilizia | | | | | | | | | | | | | | | | |
| 10 | Note Immobile con tipologia ricorrente, trasformato dal ricavo di due balconi in facciata. Volumi aggiunti sul retro. Il fronte Nord sulla corte interna presenta segni di una ristrutturazione in discordanza formale con l'edificio originario. | | | | | | | | | | | | | | | | |
| PROGETTO | | | | | | | | | | | | | | | | | |
| 11 | | | R2 - Risanamento conservativo | | | | | | | | | | | | | | |
| | Categoria di intervento prevista | | R3 – Ristrutturazione edilizia – Fronte Nord sulla corte interna | | | | | | | | | | | | | | |
| | | | | | | | | | | | | | | | | | |
| 12 | | | | | | | | | | | | | | | | | |
| | Vincoli particolari | tipo di vincolo | Non è ammessa la sopraelevazione di cui all'art. 105 della L.P. 4 agosto 2015, n.15. | | | | | | | | | | | | | | |
| | | oggetto di vincolo | | | | | | | | | | | | | | | |
| 13 | | | | | | | | | | | | | | | | | |
| | Categoria di intervento prevista per gli spazi di pertinenza | | M2 - Manutenzione straordinaria | | | | | | | | | | | | | | |

SCHEDA

| | | | |
|-----------------------|---------------|---------------------------|--------------|
| NUMERO | 1418 | FOGLIO DI MAPPA | |
| COMPENSORIO | C5 | N° DI PARTICELLA EDILIZIA | 162/2 |
| COMUNE AMMINISTRATIVO | MEZZOLOMBARDO | DATA RILIEVO | giugno 1996 |
| COMUNE CATASTALE | MEZZOLOMBARDO | RILEVATORE | M. TOMAZZONI |
| INDIRIZZO/LOCALITA' | V. Garibaldi | | |



SCALA

1:1000



| | | | | |
|-----------------|---|--------------------|-------------------------------|---|
| 1 | Tipologia funzionale | | | |
| | edificio prevalentemente residenziale | A | baite | E |
| | edificio produttivo | B | malghe | F |
| | edificio speciale | C | | G |
| | stalle | D | | H |
| 2 | Epoca di costruzione | | | |
| | anteriore al 1860 | | 8 | |
| | tra il 1860 e il 1939 | | 6 | |
| | posteriore al 1939 | | 4 | |
| 3 | Tipologia architettonica storica | | | |
| | alta definizione | | 8 | |
| | media definizione | | 6 | |
| | bassa definizione | | 4 | |
| | nessuna definizione | | 0 | |
| 4 | Permanenza dei caratteri formali tradizionali | | | |
| | volumetrici originali | 2 | 1 | 0 |
| | costruttivo | 2 | 1 | 0 |
| | complementari | 2 | 1 | 0 |
| | decorativi | 2 | 1 | 0 |
| | TOTALE | | 18 | |
| 5 | Degrado | | | |
| | nullo | | | |
| | medio | | | |
| | elevato | | | |
| 6 | Grado di utilizzo | | | |
| | utilizzato | | | |
| | sottoutilizzato | | | |
| | in stato di abbandono | | | |
| 7 | Spazi di pertinenza | | | |
| | alta qualità | | | |
| | media qualità | | | |
| | bassa qualità | | | |
| 8 | Vincoli legislativi | | | |
| 9 | Categoria di intervento prevista dal piano precedente C.2 risanamento conservativo | | | |
| 10 | Note Magazzino ricavato da una stalla-fienile che conserva la tipologia storica. | | | |
| PROGETTO | | | | |
| 11 | Categoria di intervento prevista | | R2 - Risanamento conservativo | |
| | | | | |
| | | | | |
| 12 | Vincoli particolari | tipo di vincolo | | |
| | | oggetto di vincolo | | |
| | | | | |
| | | | | |
| 13 | Categoria di intervento prevista per gli spazi di pertinenza | | M1 - Manutenzione ordinaria | |
| | | | | |
| | | | | |

ALLEGATO SCHEDA

scheda n. 1418

| | | | |
|-----------------------|----------------------|---------------------------|---------------------|
| NUMERO | 1418 | FOGLIO DI MAPPA | |
| COMPENSORIO | C5 | N° DI PARTICELLA EDILIZIA | 162/2 |
| COMUNE AMMINISTRATIVO | MEZZOLOMBARDO | DATA RILIEVO | giugno 1996 |
| COMUNE CATASTALE | MEZZOLOMBARDO | RILEVATORE | M. TOMAZZONI |
| INDIRIZZO/LOCALITA' | V. Garibaldi | | |



SCHEDA

| | | | |
|-----------------------|----------------|---------------------------|--------------|
| NUMERO | 1420 | FOGLIO DI MAPPA | |
| COMPRESORIO | C5 | N° DI PARTICELLA EDILIZIA | 388/7 |
| COMUNE AMMINISTRATIVO | MEZZOLOMBARDO | DATA RILIEVO | giugno 1996 |
| COMUNE CATASTALE | MEZZOLOMBARDO | RILEVATORE | M. TOMAZZONI |
| INDIRIZZO/LOCALITA' | V. IV Novembre | | |



SCALA

1:1000



| | | | | |
|-----------------|---|--------------------|-------------------------------|---|
| 1 | Tipologia funzionale | | | |
| | edificio prevalentemente residenziale | A | baite | E |
| | edificio produttivo | B | malghe | F |
| | edificio speciale | C | | G |
| | stalle | D | | H |
| 2 | Epoca di costruzione | | | |
| | anteriore al 1860 | | 8 | |
| | tra il 1860 e il 1939 | | 6 | |
| | posteriore al 1939 | | 4 | |
| 3 | Tipologia architettonica storica | | | |
| | alta definizione | | 8 | |
| | media definizione | | 6 | |
| | bassa definizione | | 4 | |
| | nessuna definizione | | 0 | |
| 4 | Permanenza dei caratteri formali tradizionali | | | |
| | volumetrici originali | 2 | 1 | 0 |
| | costruttivo | 2 | 1 | 0 |
| | complementari | 2 | 1 | 0 |
| | decorativi | 2 | 1 | 0 |
| | TOTALE | | 17 | |
| 5 | Degrado | | | |
| | nullo | | | |
| | medio | | | |
| | elevato | | | |
| 6 | Grado di utilizzo | | | |
| | utilizzato | | | |
| | sottoutilizzato | | | |
| | in stato di abbandono | | | |
| 7 | Spazi di pertinenza | | | |
| | alta qualità | | | |
| | media qualità | | | |
| | bassa qualità | | | |
| 8 | Vincoli legislativi | | | |
| 9 | Categoria di intervento prevista dal piano precedente C.2 risanamento conservativo – D ristrutturazione edilizia | | | |
| 10 | Note Edificio in parte ristrutturato, composto di una porzione di abitazione, il resto magazzino con granaio al primo piano raggiungibile da una scala in legno. Il piano terra a volte a botte. | | | |
| PROGETTO | | | | |
| 11 | Categoria di intervento prevista | | R2 - Risanamento conservativo | |
| | | | | |
| | | | | |
| 12 | Vincoli particolari | tipo di vincolo | | |
| | | oggetto di vincolo | | |
| | | | | |
| | | | | |
| 13 | Categoria di intervento prevista per gli spazi di pertinenza | | M1 - Manutenzione ordinaria | |
| | | | | |

SCHEDA

| | | | |
|-----------------------|---------------|---------------------------|--------------|
| NUMERO | 1420 A | FOGLIO DI MAPPA | |
| COMPENSORIO | C5 | N° DI PARTICELLA EDILIZIA | 388/7 |
| COMUNE AMMINISTRATIVO | MEZZOLOMBARDO | DATA RILIEVO | giugno 1996 |
| COMUNE CATASTALE | MEZZOLOMBARDO | RILEVATORE | M. TOMAZZONI |
| INDIRIZZO/LOCALITA' | V. Garibaldi | | |



| | | |
|-------|--------|--|
| SCALA | 1:1000 | |
|-------|--------|--|



| | | | | |
|-----------------|---|---------------------------------------|-------------------|---|
| 1 | Tipologia funzionale | | | |
| | edificio prevalentemente residenziale | A | baite | E |
| | edificio produttivo | B | malghe | F |
| | edificio speciale | C | garage, magazzino | G |
| | stalle | D | | H |
| 2 | Epoca di costruzione | | | |
| | anteriore al 1860 | | 8 | |
| | tra il 1860 e il 1939 | | 6 | |
| | posteriore al 1939 | | 4 | |
| 3 | Tipologia architettonica storica | | | |
| | alta definizione | | 8 | |
| | media definizione | | 6 | |
| | bassa definizione | | 4 | |
| | nessuna definizione | | 0 | |
| 4 | Permanenza dei caratteri formali tradizionali | | | |
| | volumetrici originali | 2 | 1 | 0 |
| | costruttivo | 2 | 1 | 0 |
| | complementari | 2 | 1 | 0 |
| | decorativi | 2 | 1 | 0 |
| | TOTALE | | 4 | |
| 5 | Degrado | | | |
| | nullo | | | |
| | medio | | | |
| | elevato | | | |
| 6 | Grado di utilizzo | | | |
| | utilizzato | | | |
| | sottoutilizzato | | | |
| | in stato di abbandono | | | |
| 7 | Spazi di pertinenza | | | |
| | alta qualità | | | |
| | media qualità | | | |
| | bassa qualità | | | |
| 8 | Vincoli legislativi | | | |
| 9 | Categoria di intervento prevista dal piano precedente | C.2 risanamento conservativo | | |
| 10 | Note | Edificio tipo industriale a magazzino | | |
| PROGETTO | | | | |
| 11 | Categoria di intervento prevista | R5 - Demolizione | | |
| | | | | |
| | | | | |
| 12 | Vincoli particolari | tipo di vincolo | | |
| | | oggetto di vincolo | | |
| | | | | |
| | | | | |
| 13 | Categoria di intervento prevista per gli spazi di pertinenza | M1 - Manutenzione ordinaria | | |
| | | | | |
| | | | | |

ALLEGATO SCHEDA

| | | | |
|-----------------------|----------------|---------------------------|--------------|
| NUMERO | 1420 | FOGLIO DI MAPPA | |
| COMPENSORIO | C5 | N° DI PARTICELLA EDILIZIA | 388/7 |
| COMUNE AMMINISTRATIVO | MEZZOLOMBARDO | DATA RILIEVO | giugno 1996 |
| COMUNE CATASTALE | MEZZOLOMBARDO | RILEVATORE | M. TOMAZZONI |
| INDIRIZZO/LOCALITA' | V. IV Novembre | | |





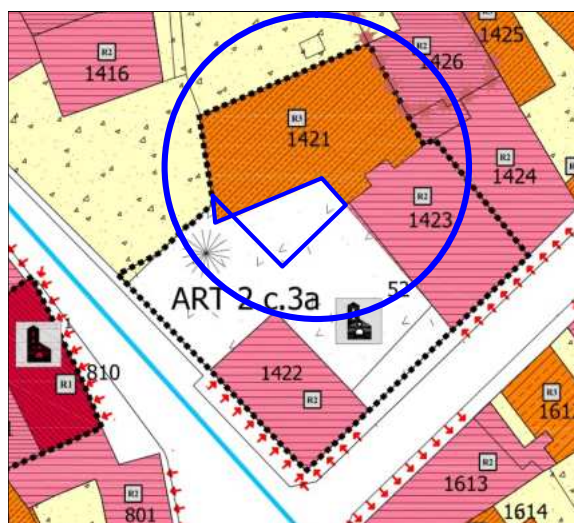
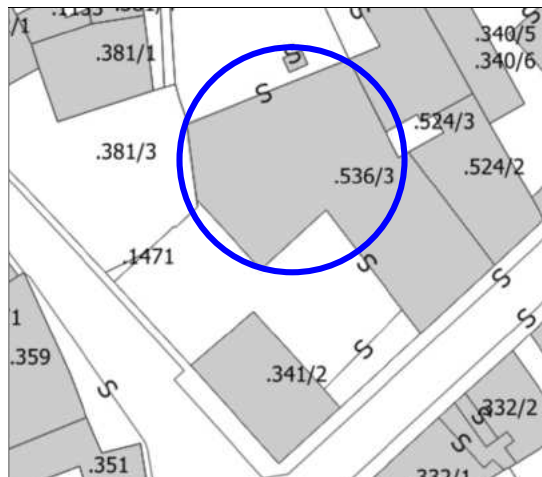
PIANO REGOLATORE GENERALE

SCHEDA DI RILEVAZIONE INSEDIAMENTI STORICI

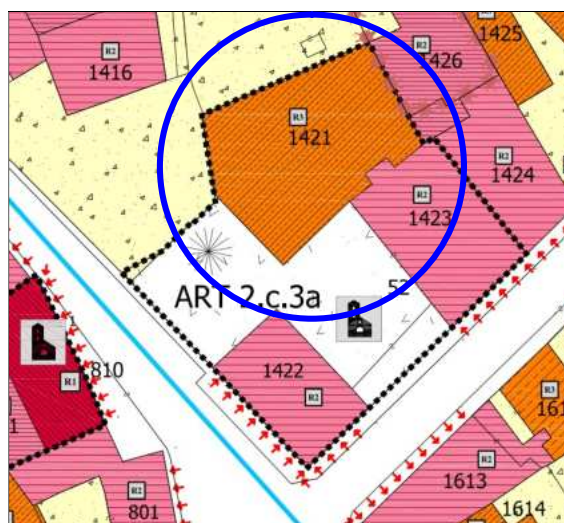
VARIANTE NON SOSTANZIALE 2023 - ADOZIONE DEFINITIVA APRILE 2024

| | | |
|---|---------------|--------------------------------------|
| SCHEDA RELATIVA ALL'EDIFICIO O MANUFATTO CONTRASSEGNA TO DAL N. | 1421 | NUMERO DI SCHEDA 1421 |
| COMUNE CATASTALE | MEZZOLOMBARDO | |
| N. DI PARTICELLA EDIFICIALE | 536/3 | |
| RILIEVO ORIGINARIO: | 1996 | INDIRIZZO Corso del Popolo |
| RICOGNIZIONE E AGGIORNAMENTO: | 2023 | |
| RILEVATORE: | M. Tomazzoni | |
| RILEVATORE: | | |

ESTRATTO MAPPA CATASTALE 1:1000 - ESTRATTO PRG VIGENTE (TAV. 7)



ESTRATTO PRG VIGENTE CON ERRORE



ESTRATTO PRG VARIANTE 2023

| ANALISI | | | | | | | | | |
|-------------------------------------|--|--|--|----------------------|-----------|--|--|--|--|
| 1 | Tipologia funzionale | edificio prevalentemente residenziale | A | malghe | F | | | | |
| | | edificio produttivo | B | magazzino | G | | | | |
| | | edificio speciale | C | manufatto accessorio | H | | | | |
| | | stalle | D | altro | I | | | | |
| | | baite | E | non rilevabile | L | | | | |
| 2 | Epoca di costruzione | anteriore al 1860 | | | 8 | | | | |
| | | tra il 1860 e il 1939 | | | 6 | | | | |
| | | posteriore al 1939 | | | 4 | | | | |
| 3 | Tipologia architettonica storica | alta definizione | | | 8 | | | | |
| | | media definizione | | | 6 | | | | |
| | | bassa definizione | | | 4 | | | | |
| | | nessuna definizione | | | 0 | | | | |
| 4 | Permanenza dei caratteri formali tradizionali | volumetrici originali | 2 | 1 | 0 | | | | |
| | | costruttivo | 2 | 1 | 0 | | | | |
| | | complementari | 2 | 1 | 0 | | | | |
| | | decorativi | 2 | 1 | 0 | | | | |
| | | | | TOTALE | 18 | | | | |
| 5 | Degrado | nullo | | | | | | | |
| | | medio | | | | | | | |
| | | elevato | | | X | | | | |
| 6 | Grado di utilizzo | utilizzato | | | | | | | |
| | | sottoutilizzato | | | | | | | |
| | | in stato di abbandono | | | X | | | | |
| 7 | Spazi di pertinenza | alta qualità | | | | | | | |
| | | media qualità | | | | | | | |
| | | bassa qualità | | | X | | | | |
| 8 | Vincoli legislativi | | | | | | | | |
| 9 | Categoria intervento prevista dal piano precedente: | | C1 restauro | | | | | | |
| 10 | Note | L'immobile è inglobato in un magazzino moderno. La facciata è ricca di motivi decorativi. Paraste agli angoli con specchiature, decorazioni su tutte le forature, specchiature sotto le finestre del primo livello. Rimane altresì traccia di un decorazione dipinta al piano terra. | | | | | | | |
| PROGETTO (PRG VIGENTE) | | | | | | | | | |
| 11 | Categoria di intervento prevista | R4 - Demolizione con ricostruzione. Viene mantenuta la facciata su Piazza delle Erbe. | | | | | | | |
| | | E' consentito il rifacimento e lo spostamento dei collegamenti verticali nonché il rifacimento e la modifica di quota del solaio del sottotetto. | | | | | | | |
| 12 | Vincoli particolari | tipo di vincolo | R2 - Risanamento conservativo (R4 - Demolizione con ricostruzione previa perizia) | | | | | | |
| | | oggetto del vincolo | Facciata annessa su Piazza delle Erbe | | | | | | |
| | | vincolo urbanistico | Piano di recupero area ex cantina [art. 2 comma 3 lettera a) NA, Compendio ex Cantina Rotaliana e Complesso ex Canossiane] | | | | | | |
| 13 | Vincoli di interesse culturale | | Vincolo <u>diretto</u> decreto legislativo 22 gennaio 2004, n. 42 | | | | | | |
| | | | Vincolo <u>indiretto</u> decreto legislativo 22 gennaio 2004, n. 42 | | | | | | |
| 14 | Categoria di intervento per gli spazi di pertinenza | M2 - Manutenzione straordinaria | | | | | | | |
| 15 | Eventuali fronti da tutelare e da riqualificare | | | | | | | | |
| VARIANTE 2023 - ADOZIONE DEFINITIVA | | | | | | | | | |
| 16 | La scheda 1422 è aggiornata con l'estratto della cartografia del centro storico nelle due versioni: PRG vigente con errore materiale e PRG variante non sostanziale 2023 con rappresentazione corretta dello stato dei luoghi, in sintonia con la mappa catastale. | | | | | | | | |

DOCUMENTAZIONE FOTOGRAFICA 1996



DOCUMENTAZIONE FOTOGRAFICA 2023



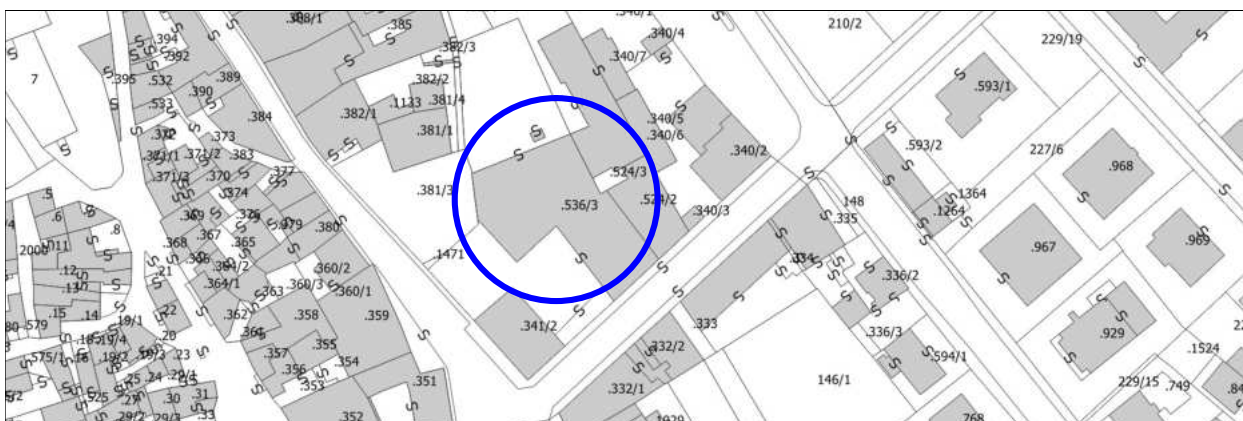
SCORCIO OVEST



SCORCIO OVEST



SCORCIO SUD-EST



SCORCIO SUD-EST



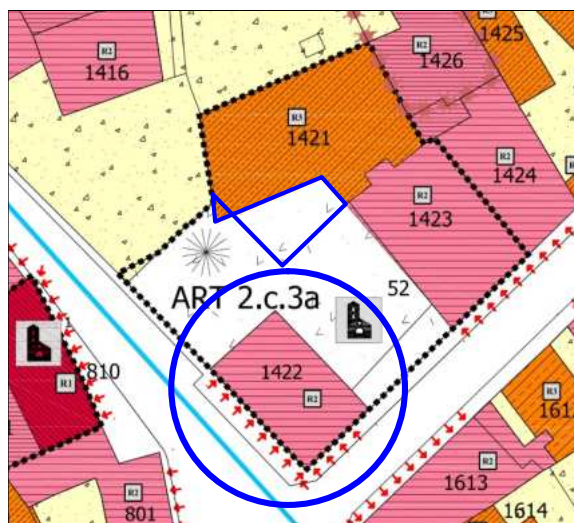
PIANO REGOLATORE GENERALE

SCHEDA DI RILEVAZIONE INSEDIAMENTI STORICI

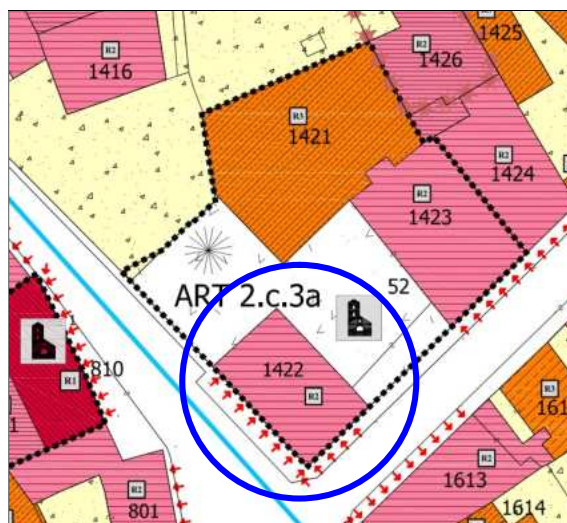
VARIANTE NON SOSTANZIALE 2023 - ADOZIONE DEFINITIVA APRILE 2024

| | | |
|---|---------------|--------------------------------------|
| SCHEDA RELATIVA ALL'EDIFICIO O MANUFATTO CONTRASSEGNA TO DAL N. | 1422 | NUMERO DI SCHEDA 1422 |
| COMUNE CATASTALE | MEZZOLOMBARDO | |
| N. DI PARTICELLA EDIFICIALE | 341/2 | |
| RILIEVO ORIGINARIO: | 1996 | INDIRIZZO Corso del Popolo |
| RICOGNIZIONE E AGGIORNAMENTO: | 2023 | |
| RILEVATORE: | M. Tomazzoni | |
| RILEVATORE: | | |

ESTRATTO MAPPA CATASTALE 1:1000 - ESTRATTO PRG VIGENTE (TAV. 7)



ESTRATTO PRG VIGENTE CON ERRORE



ESTRATTO PRG VARIANTE 2023

ANALISI

| | | | | | | |
|----|---|--|-------------|----------------------|---|----|
| 1 | Tipologia funzionale | edificio prevalentemente residenziale | A | malghe | F | |
| | | edificio produttivo | B | magazzino | G | |
| | | edificio speciale | C | manufatto accessorio | H | |
| | | stalle | D | altro | I | |
| | | baite | E | non rilevabile | L | |
| 2 | Epoca di costruzione | anteriore al 1860 | | | 8 | |
| | | tra il 1860 e il 1939 | | | 6 | |
| | | posteriore al 1939 | | | 4 | |
| 3 | Tipologia architettonica storica | alta definizione | | | 8 | |
| | | media definizione | | | 6 | |
| | | bassa definizione | | | 4 | |
| | | nessuna definizione | | | 0 | |
| 4 | Permanenza dei caratteri formali tradizionali | volumetrici originali | 2 | 1 | 0 | |
| | | costruttivo | 2 | 1 | 0 | |
| | | complementari | 2 | 1 | 0 | |
| | | decorativi | 2 | 1 | 0 | |
| | | | TOTALE | | | 20 |
| 5 | Degrado | nullo | | | | |
| | | medio | | | X | |
| | | elevato | | | | |
| 6 | Grado di utilizzo | utilizzato | | | | |
| | | sottoutilizzato | | | X | |
| | | in stato di abbandono | | | | |
| 7 | Spazi di pertinenza | alta qualità | | | | |
| | | media qualità | | | | |
| | | bassa qualità | | | X | |
| 8 | Vincoli legislativi | | | | | |
| 9 | Categoria intervento prevista dal piano precedente: | | C1 restauro | | | |
| 10 | Note | Immobile con decorazioni a rilievo in facciata: marcapiani, bugnato lineare al piano terra, paraste angolari, forature con timpano e specchiature. Balcone al primo piano con parapetto a colonnine, decorazione nel sottotetto. | | | | |

PROGETTO (PRG VIGENTE)

| | | | | | |
|----|---|--|--|--|--|
| 11 | Categoria di intervento prevista | R2 - Risanamento conservativo | | | |
| | | E' consentito il rifacimento e lo spostamento dei collegamenti verticali nonché il rifacimento e la modifica di quota del solaio del sottotetto. | | | |
| 12 | Vincoli particolari | tipo di vincolo | R1 - Restauro | | |
| | | oggetto del vincolo | Facciate su Corso Garibaldi e Corso del Popolo | | |
| | | tipo di vincolo | Non è ammessa la sopraelevazione di cui all'art.105 della L.P. 4 agosto 2015, n.15 | | |
| | | vincolo urbanistico | Piano di recupero area ex cantina [art. 2 comma 3 lettera a) NA, Compendio ex Cantina Rotaliana e Complesso ex Canossiane] | | |
| 13 | Vincoli di interesse culturale | | Ex Cantina Rotaliana PP.ED. 341/2 - 536 P.M. 2 - 524/4 C.C. Mezzolombardo - Vincolo diretto ai sensi del D.Lgs. n. 42 dd. 22/01/2004 - Determinazione Dirig. n.100 dd. 19/02/07. | | |
| 14 | Categoria di intervento per gli spazi di pertinenza | | M2 - Manutenzione straordinaria | | |
| 15 | Eventuali fronti da tutelare e da riqualificare | | | | |

VARIANTE 2023 - ADOZIONE DEFINITIVA

| | | | | | |
|----|---|--|--|--|--|
| 16 | La scheda 1422 è aggiornata con l'estratto della cartografia del centro storico nelle due versioni: PRG vigente con errore materiale e PRG variante non sostanziale 2023 con rappresentazione corretta dello stato dei luoghi in sintonia con la mappa catastale. Inoltre è riportato per esteso il vincolo diretto di interesse culturale (quadro 13) ed aggiornata la documentazione fotografica. | | | | |
|----|---|--|--|--|--|

DOCUMENTAZIONE FOTOGRAFICA 1996



SCORCIO SUD

DOCUMENTAZIONE FOTOGRAFICA 2023



SCORCIO SUD OVEST



SCORCIO NORD OVEST



SCORCIO OVEST



SCORCIO SUD OVEST



SCORCIO SUD



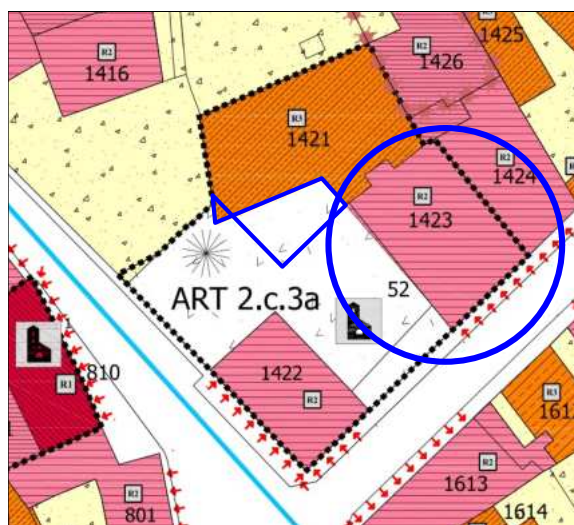
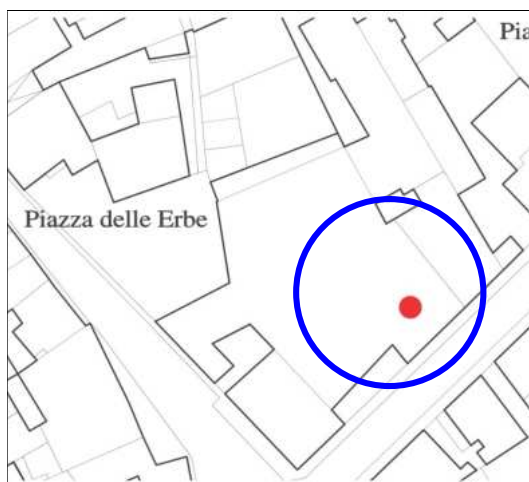
PIANO REGOLATORE GENERALE

SCHEDA DI RILEVAZIONE INSEDIAMENTI STORICI

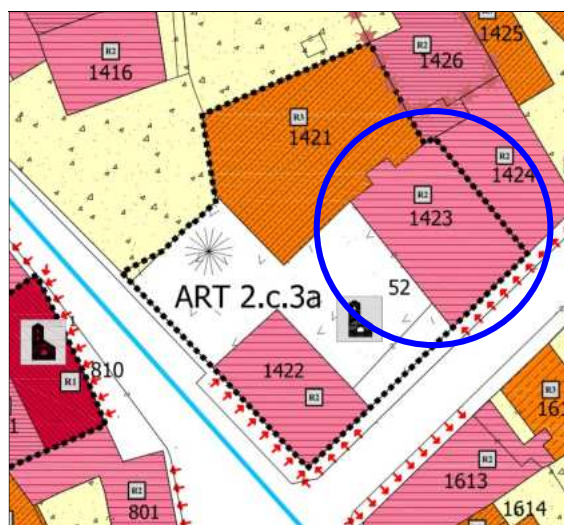
VARIANTE NON SOSTANZIALE 2023 - ADOZIONE DEFINITIVA APRILE 2024

| | | |
|---|---------------|--------------------------------------|
| SCHEDA RELATIVA ALL'EDIFICIO O MANUFATTO CONTRASSEGNA TO DAL N. | 1423 | NUMERO DI SCHEDA 1423 |
| COMUNE CATASTALE | MEZZOLOMBARDO | |
| N. DI PARTICELLA EDIFICIALE | 536/3 | |
| RILIEVO ORIGINARIO: | 1996 | INDIRIZZO Corso del Popolo |
| RICOGNIZIONE E AGGIORNAMENTO: | 2023 | |
| RILEVATORE: | M. Tomazzoni | |
| RILEVATORE: | | |

ESTRATTO MAPPA CATASTALE 1:1000 - ESTRATTO PRG VIGENTE (TAV. 7)



ESTRATTO PRG VIGENTE CON ERRORE



ESTRATTO PRG VARIANTE 2023

ANALISI

| | | | | | | |
|----|---|--|-------------|----------------------|---|----|
| 1 | Tipologia funzionale | edificio prevalentemente residenziale | A | malghe | F | |
| | | edificio produttivo | B | magazzino | G | |
| | | edificio speciale | C | manufatto accessorio | H | |
| | | stalle | D | altro | I | |
| | | baite | E | non rilevabile | L | |
| 2 | Epoca di costruzione | anteriore al 1860 | | | 8 | |
| | | tra il 1860 e il 1939 | | | 6 | |
| | | posteriore al 1939 | | | 4 | |
| 3 | Tipologia architettonica storica | alta definizione | | | 8 | |
| | | media definizione | | | 6 | |
| | | bassa definizione | | | 4 | |
| | | nessuna definizione | | | 0 | |
| 4 | Permanenza dei caratteri formali tradizionali | volumetrici originali | 2 | 1 | 0 | |
| | | costruttivo | 2 | 1 | 0 | |
| | | complementari | 2 | 1 | 0 | |
| | | decorativi | 2 | 1 | 0 | |
| | | | TOTALE | | | 19 |
| 5 | Degrado | nullo | | | | |
| | | medio | | | X | |
| | | elevato | | | | |
| 6 | Grado di utilizzo | utilizzato | | | X | |
| | | sottoutilizzato | | | | |
| | | in stato di abbandono | | | | |
| 7 | Spazi di pertinenza | alta qualità | | | | |
| | | media qualità | | | | |
| | | bassa qualità | | | X | |
| 8 | Vincoli legislativi | | | | | |
| 9 | Categoria intervento prevista dal piano precedente: | | C1 restauro | | | |
| 10 | Note | Edificio di grandi dimensioni a pianta quadrata, con facciata tripartita da fasciature in bugnato, balcone in pietra e ferro battuto, piano terra in fasce di finto bugnato. | | | | |

PROGETTO (PRG VIGENTE)

| | | | |
|----|---|---------------------|--|
| 11 | Categoria di intervento prevista | | R2 - Risanamento conservativo |
| | | | E' consentito il rifacimento e lo spostamento dei collegamenti verticali nonché il rifacimento e la modifica di quota del solaio del sottotetto. |
| 12 | Vincoli particolari | tipo di vincolo | R1 - Restauro |
| | | oggetto del vincolo | Facciata su Corso del Popolo |
| | | tipo di vincolo | Non è ammessa la sopraelevazione di cui all'art.105 della L.P. 4 agosto 2015, n.15 |
| | | vincolo urbanistico | Piano di recupero area ex cantina [art. 2 comma 3 lettera a) NA, Compendio ex Cantina Rotaliana e Complesso ex Canossiane] |
| 13 | Vincoli di interesse culturale | | Ex Cantina Rotaliana PP.ED. 341/2 - 536/3 P.M. 2 - 524/4 C.C. Mezzolombardo - Vincolo diretto ai sensi del D.Lgs. n. 42/2004 con Determinazione Dirig. n.100 dd. 19/02/07. |
| 14 | Categoria di intervento per gli spazi di pertinenza | | M2 - Manutenzione straordinaria |
| 15 | Eventuali fronti da tutelare e da riqualificare | | |

VARIANTE 2023 - ADOZIONE DEFINITIVA

| | | | | | |
|----|--|--|--|--|--|
| 16 | La scheda 1423 è aggiornata con l'estratto della cartografia del centro storico nelle due versioni: PRG vigente con errore materiale e PRG variante non sostanziale 2023 con rappresentazione corretta dello stato dei luoghi, in sintonia con la mappa catastale. Inoltre è riportato per esteso il vincolo diretto di interesse culturale (quadro 13) ed aggiornata la documentazione fotografica. | | | | |
|----|--|--|--|--|--|

DOCUMENTAZIONE FOTOGRAFICA 1996



SCORCIO SUD OVEST

DOCUMENTAZIONE FOTOGRAFICA 2023



SCORCIO SUD OVEST



SCORCI SUD OVEST



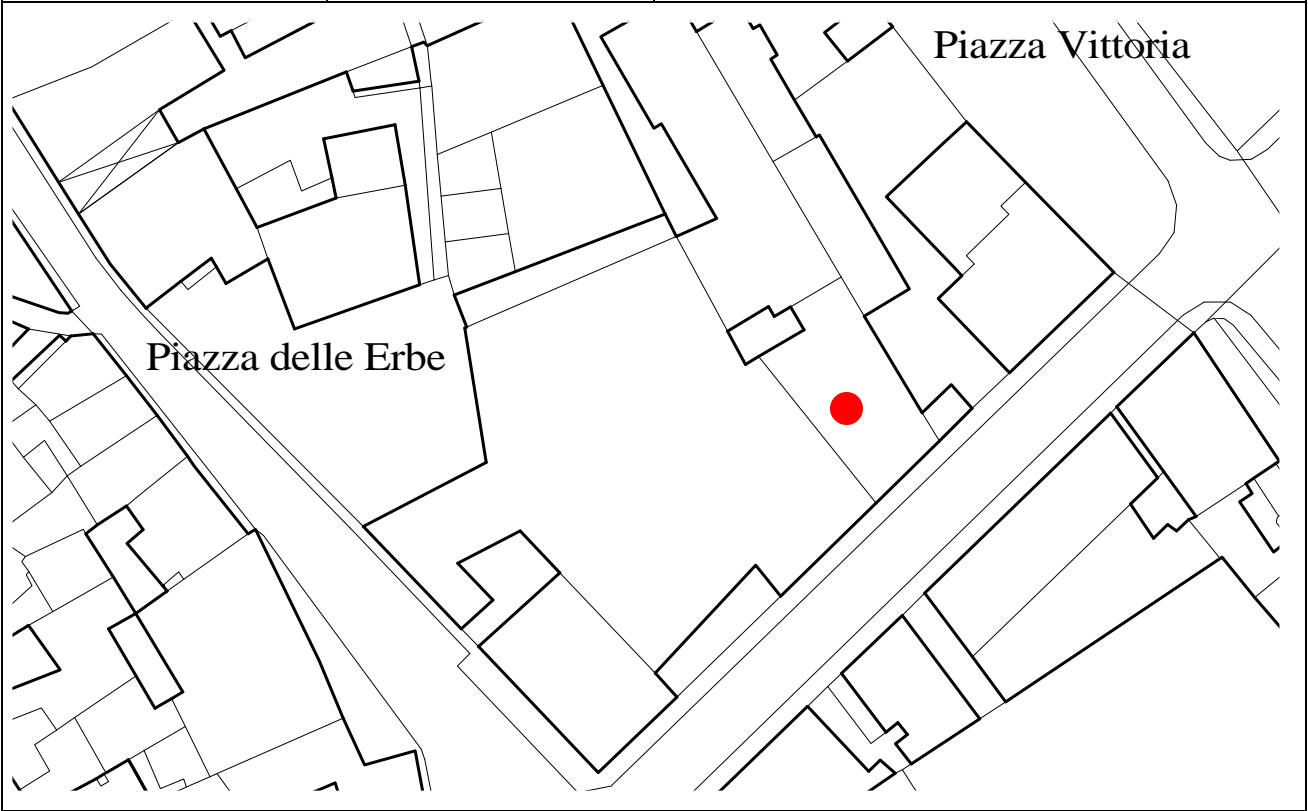


SCHEDA

| | | |
|-----------------------|-----------------|---------------------------------|
| NUMERO | 1424 | FOGLIO DI MAPPA |
| COMPENSORIO | C5 | N° DI PARTICELLA EDILIZIA 524/2 |
| COMUNE AMMINISTRATIVO | MEZZOLOMBARDO | DATA RILIEVO giugno 1996 |
| COMUNE CATASTALE | MEZZOLOMBARDO | RILEVATORE M. TOMAZZONI |
| INDIRIZZO/LOCALITA' | C.so del Popolo | |



| | | |
|-------|--------|--|
| SCALA | 1:1000 | |
|-------|--------|--|



| | | | | |
|-----------------|---|---|--|--------------------------|
| 1 | Tipologia funzionale | | | |
| | edificio prevalentemente residenziale | <input type="checkbox"/> | baite | <input type="checkbox"/> |
| | edificio produttivo | <input type="checkbox"/> | malghe | <input type="checkbox"/> |
| | edificio speciale | <input type="checkbox"/> | | <input type="checkbox"/> |
| | stalle | <input type="checkbox"/> | | <input type="checkbox"/> |
| 2 | Epoca di costruzione | | | |
| | anteriore al 1860 | | <input type="checkbox"/> | |
| | tra il 1860 e il 1939 | | <input type="checkbox"/> | |
| | posteriore al 1939 | | <input type="checkbox"/> | |
| 3 | Tipologia architettonica storica | | | |
| | alta definizione | | <input type="checkbox"/> | |
| | media definizione | | <input type="checkbox"/> | |
| | bassa definizione | | <input type="checkbox"/> | |
| | nessuna definizione | | <input type="checkbox"/> | |
| 4 | Permanenza dei caratteri formali tradizionali | | | |
| | volumetrici originali | <input type="checkbox"/> | <input type="checkbox"/> | <input type="checkbox"/> |
| | costruttivo | <input type="checkbox"/> | <input type="checkbox"/> | <input type="checkbox"/> |
| | complementari | <input type="checkbox"/> | <input type="checkbox"/> | <input type="checkbox"/> |
| | decorativi | <input type="checkbox"/> | <input type="checkbox"/> | <input type="checkbox"/> |
| | TOTALE | | <input type="text" value="17"/> | |
| 5 | Degrado | nullo | <input type="checkbox"/> | |
| | | medio | <input type="checkbox"/> | |
| | | elevato | <input type="checkbox"/> | |
| | | | | |
| 6 | Grado di utilizzo | utilizzato | <input type="checkbox"/> | |
| | | sottoutilizzato | <input type="checkbox"/> | |
| | | in stato di abbandono | <input type="checkbox"/> | |
| | | | | |
| 7 | Spazi di pertinenza | alta qualità | <input type="checkbox"/> | |
| | | media qualità | <input type="checkbox"/> | |
| | | bassa qualità | <input type="checkbox"/> | |
| | | | | |
| 8 | Vincoli legislativi | | | |
| 9 | Categoria di intervento prevista dal piano precedente C.1 restauro | | | |
| 10 | Note | Immobile con proporzioni inconsuete. Motivi decorativi: Balcone al primo piano in pietra e parapetto a colonnine, bifore al centro, bugnato al piano terra con ampie aperture per negozi. | | |
| PROGETTO | | | | |
| 11 | Categoria di intervento prevista | | R2 - Risanamento conservativo | |
| | | | | |
| 12 | Vincoli particolari | tipo di vincolo | R1 – Restauro. | |
| | | oggetto di vincolo | Forature su corso del Popolo | |
| | | tipo di vincolo | Non è ammessa la sopraelevazione di cui all'art. 105 della L.P. 4 agosto 2015, n.15. | |
| 13 | Categoria di intervento prevista per gli spazi di pertinenza | | M1 - Manutenzione ordinaria | |
| | | | | |

SCHEDA

| | | | |
|-----------------------|--------------------|---------------------------|--------------|
| NUMERO | 1424 A | FOGLIO DI MAPPA | |
| COMPENSORIO | C5 | N° DI PARTICELLA EDILIZIA | 340/3 |
| COMUNE AMMINISTRATIVO | MEZZOLOMBARDO | DATA RILIEVO | giugno 1996 |
| COMUNE CATASTALE | MEZZOLOMBARDO | RILEVATORE | M. TOMAZZONI |
| INDIRIZZO/LOCALITA' | C.so del Popolo,14 | | |



SCALA

1:1000



ANALISI

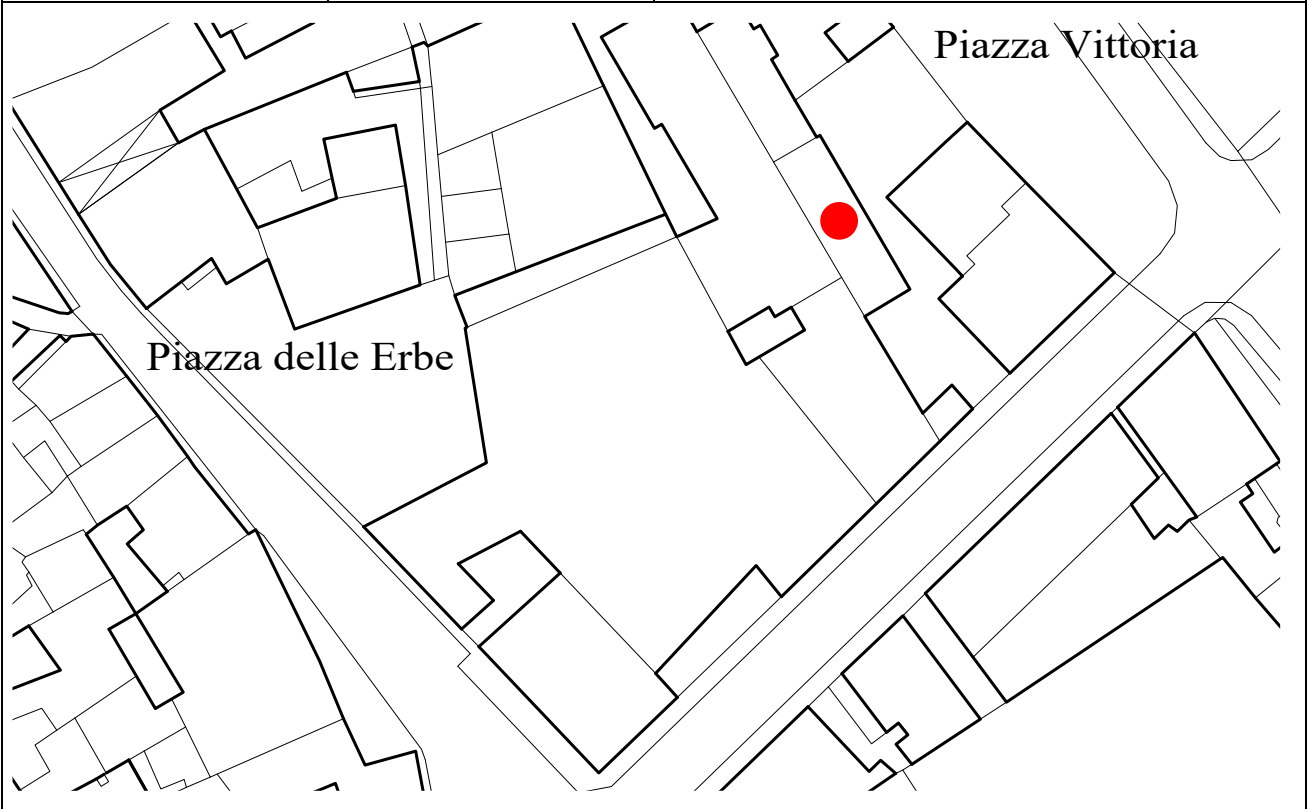
| | | | |
|----------|--|--|--|
| 1 | <div>Tipologia funzionale</div> <div><div>edificio prevalentemente residenziale</div><div>edificio produttivo</div><div>edificio speciale</div><div>stalle</div></div> <div><div>A</div><div>B</div><div>C</div><div>D</div></div> <div><div>baite</div><div>malghe</div></div> <div><div>E</div><div>F</div><div>G</div><div>H</div></div> | | |
| 2 | <div>Epoca di costruzione</div> <div><div>anteriore al 1860</div><div>tra il 1860 e il 1939</div><div>posteriore al 1939</div></div> <div><div>8</div><div>6</div><div>4</div></div> | | |
| 3 | <div>Tipologia architettonica storica</div> <div><div>alta definizione</div><div>media definizione</div><div>bassa definizione</div><div>nessuna definizione</div></div> <div><div>8</div><div>6</div><div>4</div><div>0</div></div> | | |
| 4 | <div>Permanenza dei caratteri formali tradizionali</div> <div><div>volumetrici originali</div><div>costruttivo</div><div>complementari</div><div>decorativi</div></div> <div><div><div>2</div><div>1</div><div>0</div></div><div><div>2</div><div>1</div><div>0</div></div><div><div>2</div><div>1</div><div>0</div></div><div><div>2</div><div>1</div><div>0</div></div></div> <div><div>TOTALE</div><div>4</div></div> | | |
| 5 | <div>Degrado</div> <div><div>nullo</div><div>medio</div><div>elevato</div></div> <div><div></div><div></div><div></div></div> | | |
| 6 | <div>Grado di utilizzo</div> <div><div>utilizzato</div><div>sottoutilizzato</div><div>in stato di abbandono</div></div> <div><div></div><div></div><div></div></div> | | |
| 7 | <div>Spazi di pertinenza</div> <div><div>alta qualità</div><div>media qualità</div><div>bassa qualità</div></div> <div><div></div><div></div><div></div></div> | | |
| 8 | Vincoli legislativi | | |
| 9 | Categoria di intervento prevista dal piano precedente R4 - Demolizione con ricostruzione | | |
| 10 | Note | | |
| PROGETTO | | | |
| 11 | <div><div></div><div>Categoria di intervento prevista</div><div>R3 – Ristrutturazione edilizia</div></div> | | |
| 12 | <div><div>Vincoli particolari</div><div>tipo di vincolo</div><div></div></div> <div><div></div><div>oggetto di vincolo</div><div></div></div> <div><div></div><div></div><div></div></div> | | |
| 13 | <div><div></div><div>Categoria di intervento prevista per gli spazi di pertinenza</div><div>M1 - Manutenzione ordinaria</div></div> | | |

SCHEDA

| | | | |
|-----------------------|----------------------|---------------------------|--------------|
| NUMERO | 1425 | FOGLIO DI MAPPA | |
| COMPENSORIO | C5 | N° DI PARTICELLA EDILIZIA | 340/6 |
| COMUNE AMMINISTRATIVO | MEZZOLOMBARDO | DATA RILIEVO | giugno 1996 |
| COMUNE CATASTALE | MEZZOLOMBARDO | RILEVATORE | M. TOMAZZONI |
| INDIRIZZO/LOCALITA' | P.zza della Vittoria | | |



| | | |
|-------|--------|--|
| SCALA | 1:1000 | |
|-------|--------|--|



ANALISI

| | | | | | | | | | | | | | | | | | | |
|-----------------|--|--------------------|--------------------------------|---|-----------------|--|---|---|---|---|---|---|---|---|---|---|---|---|
| 1 | Tipologia funzionale edificio prevalentemente residenziale edificio produttivo edificio speciale stalle | | | <div>A</div> <div>B</div> <div>C</div> <div>D</div> | baite malghe | <div>E</div> <div>F</div> <div>G</div> <div>H</div> | | | | | | | | | | | | |
| 2 | Epoca di costruzione | | | anteriore al 1860 tra il 1860 e il 1939 posteriore al 1939 | | <div>8</div> <div>6</div> <div>4</div> | | | | | | | | | | | | |
| 3 | Tipologia architettonica storica | | | alta definizione media definizione bassa definizione nessuna definizione | | <div>8</div> <div>6</div> <div>4</div> <div>0</div> | | | | | | | | | | | | |
| 4 | Permanenza dei caratteri formali tradizionali | | | volumetrici originali costruttivo complementari decorativi | | <table><tr><td>2</td><td>1</td><td>0</td></tr><tr><td>2</td><td>1</td><td>0</td></tr><tr><td>2</td><td>1</td><td>0</td></tr><tr><td>2</td><td>1</td><td>0</td></tr></table> <div>TOTALE</div> <div>4</div> | 2 | 1 | 0 | 2 | 1 | 0 | 2 | 1 | 0 | 2 | 1 | 0 |
| 2 | 1 | 0 | | | | | | | | | | | | | | | | |
| 2 | 1 | 0 | | | | | | | | | | | | | | | | |
| 2 | 1 | 0 | | | | | | | | | | | | | | | | |
| 2 | 1 | 0 | | | | | | | | | | | | | | | | |
| 5 | Degrado | | | nullo medio elevato | | <div></div> <div></div> <div></div> | | | | | | | | | | | | |
| 6 | Grado di utilizzo | | | utilizzato sottoutilizzato in stato di abbandono | | <div></div> <div></div> <div></div> | | | | | | | | | | | | |
| 7 | Spazi di pertinenza | | | alta qualità media qualità bassa qualità | | <div></div> <div></div> <div></div> | | | | | | | | | | | | |
| 8 | Vincoli legislativi | | | | | | | | | | | | | | | | | |
| 9 | Categoria di intervento prevista dal piano precedente R4 - Demolizione con ricostruzione | | | | | | | | | | | | | | | | | |
| 10 | Note | | | | | | | | | | | | | | | | | |
| PROGETTO | | | | | | | | | | | | | | | | | | |
| 11 | Categoria di intervento prevista | | R3 – Ristrutturazione edilizia | | | | | | | | | | | | | | | |
| 12 | Vincoli particolari | tipo di vincolo | | | | | | | | | | | | | | | | |
| | | oggetto di vincolo | | | | | | | | | | | | | | | | |
| 13 | Categoria di intervento prevista per gli spazi di pertinenza | | | M1 - Manutenzione ordinaria | | | | | | | | | | | | | | |

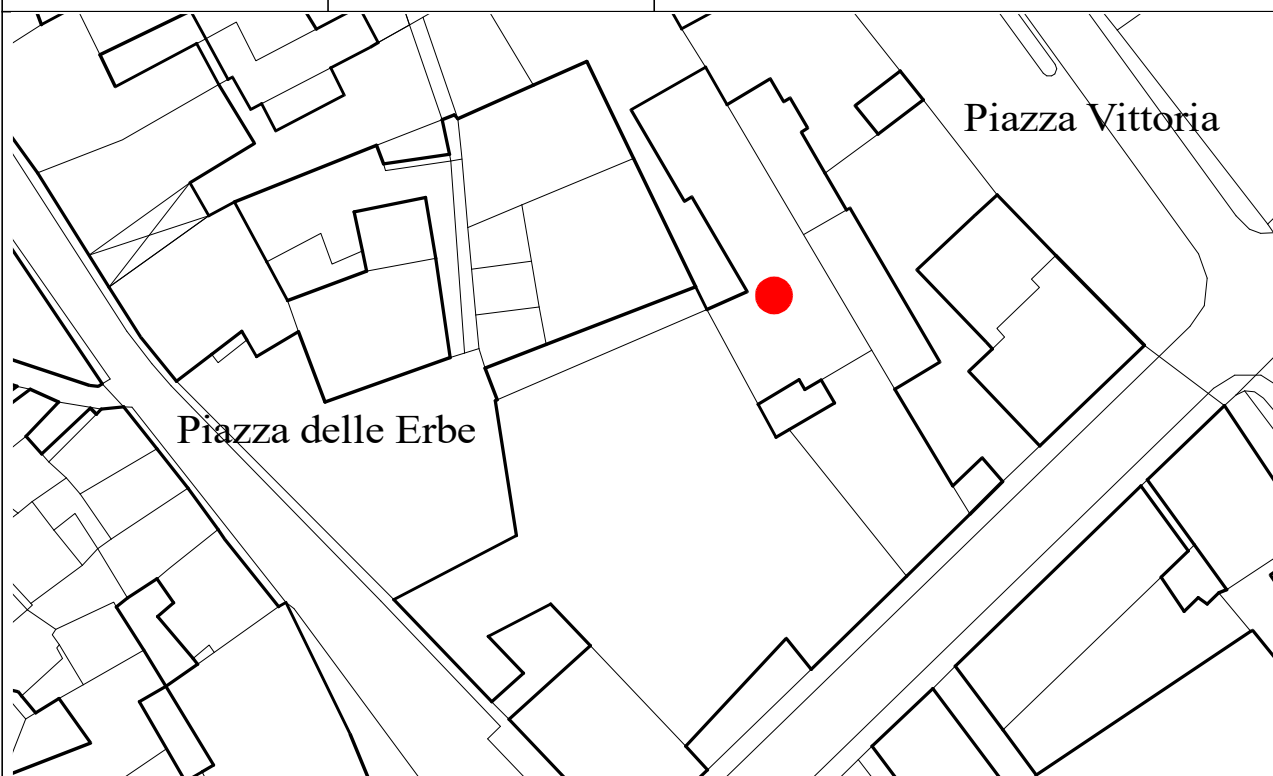
SCHEDA

| | | | |
|-----------------------|----------------------|---------------------------|--------------|
| NUMERO | 1426 | FOGLIO DI MAPPA | |
| COMPENSORIO | C5 | N° DI PARTICELLA EDILIZIA | 340/7 |
| COMUNE AMMINISTRATIVO | MEZZOLOMBARDO | DATA RILIEVO | giugno 1996 |
| COMUNE CATASTALE | MEZZOLOMBARDO | RILEVATORE | M. TOMAZZONI |
| INDIRIZZO/LOCALITA' | P.zza della Vittoria | | |



SCALA

1:1000



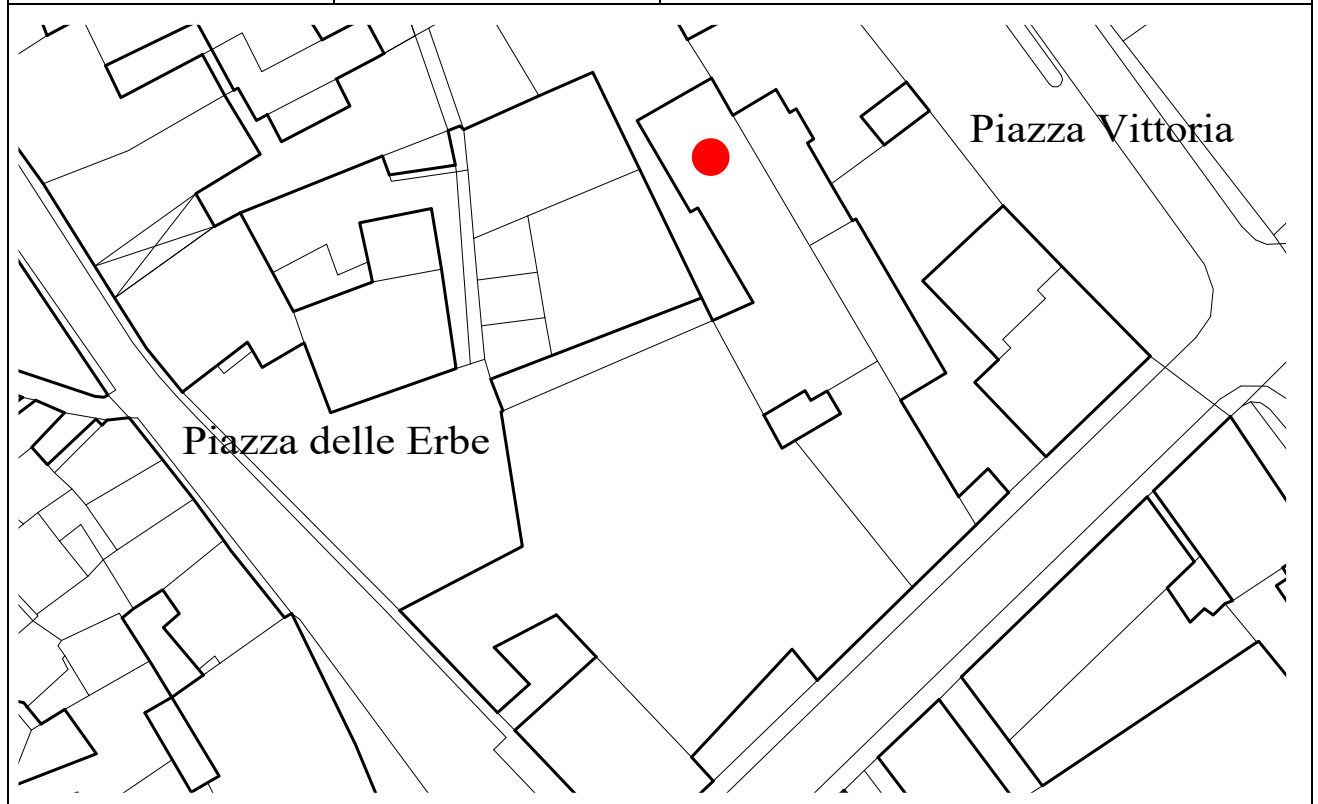
| | | | | |
|-----------------|---|--|-------------------------------|---|
| 1 | Tipologia funzionale | | | |
| | edificio prevalentemente residenziale | A | baite | E |
| | edificio produttivo | B | malghe | F |
| | edificio speciale | C | | G |
| | stalle | D | | H |
| 2 | Epoca di costruzione | | | |
| | anteriore al 1860 | | 8 | |
| | tra il 1860 e il 1939 | | 6 | |
| | posteriore al 1939 | | 4 | |
| 3 | Tipologia architettonica storica | | | |
| | alta definizione | | 8 | |
| | media definizione | | 6 | |
| | bassa definizione | | 4 | |
| | nessuna definizione | | 0 | |
| 4 | Permanenza dei caratteri formali tradizionali | | | |
| | volumetrici originali | 2 | 1 | 0 |
| | costruttivo | 2 | 1 | 0 |
| | complementari | 2 | 1 | 0 |
| | decorativi | 2 | 1 | 0 |
| | TOTALE | | 18 | |
| 5 | Degrado | | | |
| | nullo | | | |
| | medio | | | |
| | elevato | | | |
| 6 | Grado di utilizzo | | | |
| | utilizzato | | | |
| | sottoutilizzato | | | |
| | in stato di abbandono | | | |
| 7 | Spazi di pertinenza | | | |
| | alta qualità | | | |
| | media qualità | | | |
| | bassa qualità | | | |
| 8 | Vincoli legislativi | | | |
| 9 | Categoria di intervento prevista dal piano precedente C.2 risanamento conservativo – D ristrutturazione edilizia | | | |
| 10 | Note | Magazzino a tre corpi, caratterizzato da forviata tripartita, con frontone, arco su due livelli, marcapiani, bugnato, terrazzi laterali con balaustre in pilastri. | | |
| PROGETTO | | | | |
| 11 | Categoria di intervento prevista | | R2 - Risanamento conservativo | |
| | | | | |
| | | | | |
| 12 | Vincoli particolari | tipo di vincolo | | |
| | | oggetto di vincolo | | |
| | | | | |
| | | | | |
| 13 | Categoria di intervento prevista per gli spazi di pertinenza | | M1 - Manutenzione ordinaria | |
| | | | | |

SCHEDA

| | | | |
|-----------------------|----------------------|---------------------------|--------------|
| NUMERO | 1426 A | FOGLIO DI MAPPA | |
| COMPRESORIO | C5 | N° DI PARTICELLA EDILIZIA | 340/7 |
| COMUNE AMMINISTRATIVO | MEZZOLOMBARDO | DATA RILIEVO | giugno 1996 |
| COMUNE CATASTALE | MEZZOLOMBARDO | RILEVATORE | M. TOMAZZONI |
| INDIRIZZO/LOCALITA' | P.zza della Vittoria | | |



| | | |
|-------|--------|--|
| SCALA | 1:1000 | |
|-------|--------|--|



ANALISI

| | | | |
|----------|--|--|--|
| 1 | <div>Tipologia funzionale</div> <div><div>edificio prevalentemente residenziale</div><div>edificio produttivo</div><div>edificio speciale</div><div>stalle</div></div> <div><div>A</div><div>B</div><div>C</div><div>D</div></div> <div><div>baite</div><div>malghe</div></div> <div><div>E</div><div>F</div><div>G</div><div>H</div></div> | | |
| 2 | <div>Epoca di costruzione</div> <div><div>anteriore al 1860</div><div>tra il 1860 e il 1939</div><div>posteriore al 1939</div></div> <div><div>8</div><div>6</div><div>4</div></div> | | |
| 3 | <div>Tipologia architettonica storica</div> <div><div>alta definizione</div><div>media definizione</div><div>bassa definizione</div><div>nessuna definizione</div></div> <div><div>8</div><div>6</div><div>4</div><div>0</div></div> | | |
| 4 | <div>Permanenza dei caratteri formali tradizionali</div> <div><div>volumetrici originali</div><div>costruttivo</div><div>complementari</div><div>decorativi</div></div> <div><div><div>2</div><div>1</div><div>0</div></div><div><div>2</div><div>1</div><div>0</div></div><div><div>2</div><div>1</div><div>0</div></div><div><div>2</div><div>1</div><div>0</div></div></div> <div><div>TOTALE</div><div>4</div></div> | | |
| 5 | <div>Degrado</div> <div><div>nullo</div><div>medio</div><div>elevato</div></div> <div><div></div><div></div><div></div></div> | | |
| 6 | <div>Grado di utilizzo</div> <div><div>utilizzato</div><div>sottoutilizzato</div><div>in stato di abbandono</div></div> <div><div></div><div></div><div></div></div> | | |
| 7 | <div>Spazi di pertinenza</div> <div><div>alta qualità</div><div>media qualità</div><div>bassa qualità</div></div> <div><div></div><div></div><div></div></div> | | |
| 8 | Vincoli legislativi | | |
| 9 | <div>Categoria di intervento prevista dal piano precedente</div> <div>C.2 risanamento conservativo – R4 - Demolizione con ricostruzione</div> | | |
| 10 | Note | | |
| PROGETTO | | | |
| 11 | <div><div>Categoria di intervento prevista</div><div>R3 – Ristrutturazione edilizia</div></div> | | |
| 12 | <div><div>Vincoli particolari</div><div><div>tipo di vincolo</div><div>oggetto di vincolo</div></div></div> | | |
| 13 | <div><div>Categoria di intervento prevista per gli spazi di pertinenza</div><div>M1 - Manutenzione ordinaria</div></div> | | |

ALLEGATO SCHEDA

scheda n. 1426A

| | | |
|-----------------------|-----------------------------|--|
| NUMERO | 1426A | FOGLIO DI MAPPA |
| COMPENSORIO | C5 | N° DI PARTICELLA EDILIZIA 340/7 |
| COMUNE AMMINISTRATIVO | MEZZOLOMBARDO | DATA RILIEVO giugno 1996 |
| COMUNE CATASTALE | MEZZOLOMBARDO | RILEVATORE M. TOMAZZONI |
| INDIRIZZO/LOCALITA' | P.zza della Vittoria | |



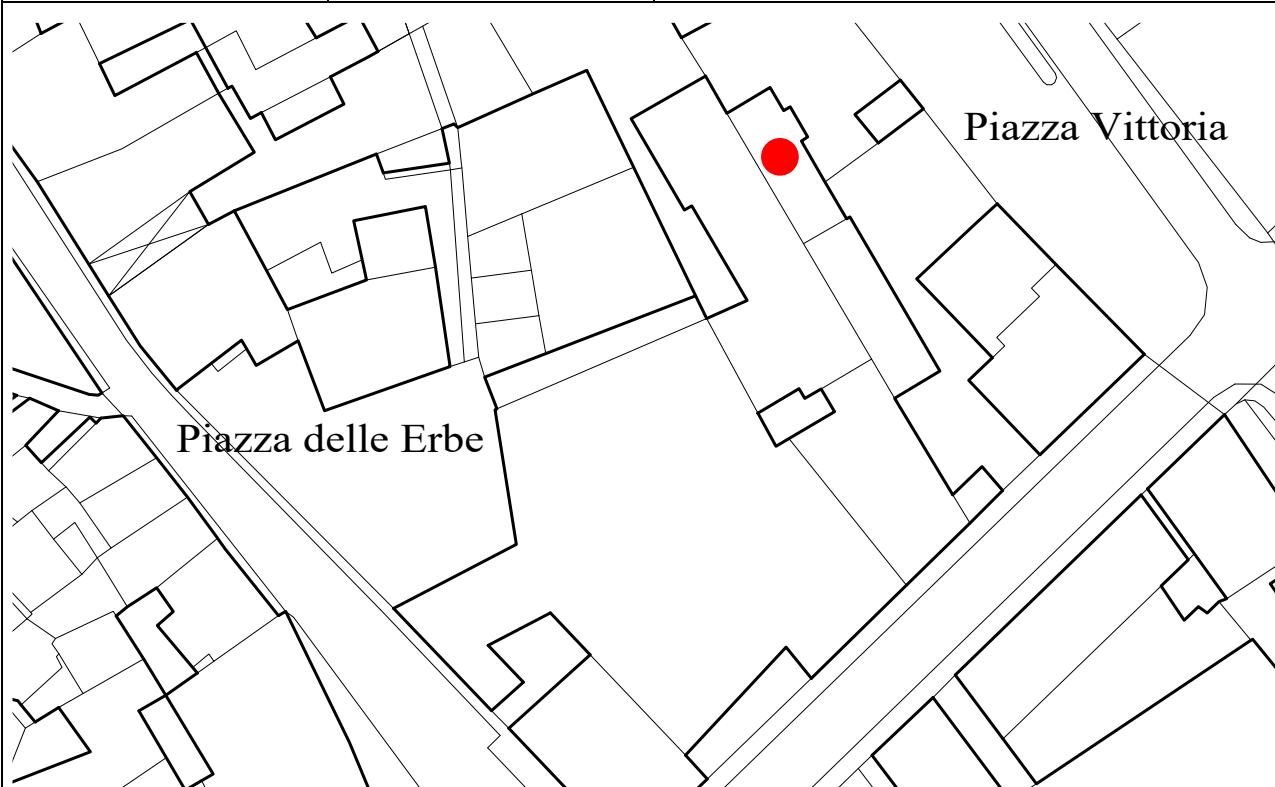
SCHEDA

| | | | |
|-----------------------|-----------------|---------------------------|--------------|
| NUMERO | 1427 | FOGLIO DI MAPPA | |
| COMPENSORIO | C5 | N° DI PARTICELLA EDILIZIA | 340/7 |
| COMUNE AMMINISTRATIVO | MEZZOLOMBARDO | DATA RILIEVO | giugno 1996 |
| COMUNE CATASTALE | MEZZOLOMBARDO | RILEVATORE | M. TOMAZZONI |
| INDIRIZZO/LOCALITA' | C.so del Popolo | | |



SCALA

1:1000



ANALISI

| | | | | | | | | | | | | | | | | | | |
|-----------------|--|--------------------|--------------------------------|---|-----------------|--|---|---|---|---|---|---|---|---|---|---|---|---|
| 1 | Tipologia funzionale edificio prevalentemente residenziale edificio produttivo edificio speciale stalle | | | <div>A</div> <div>B</div> <div>C</div> <div>D</div> | baite malghe | <div>E</div> <div>F</div> <div>G</div> <div>H</div> | | | | | | | | | | | | |
| 2 | Epoca di costruzione | | | anteriore al 1860 tra il 1860 e il 1939 posteriore al 1939 | | <div>8</div> <div>6</div> <div>4</div> | | | | | | | | | | | | |
| 3 | Tipologia architettonica storica | | | alta definizione media definizione bassa definizione nessuna definizione | | <div>8</div> <div>6</div> <div>4</div> <div>0</div> | | | | | | | | | | | | |
| 4 | Permanenza dei caratteri formali tradizionali | | | volumetrici originali costruttivo complementari decorativi | | <table><tr><td>2</td><td>1</td><td>0</td></tr><tr><td>2</td><td>1</td><td>0</td></tr><tr><td>2</td><td>1</td><td>0</td></tr><tr><td>2</td><td>1</td><td>0</td></tr></table> <div>TOTALE</div> <div>4</div> | 2 | 1 | 0 | 2 | 1 | 0 | 2 | 1 | 0 | 2 | 1 | 0 |
| 2 | 1 | 0 | | | | | | | | | | | | | | | | |
| 2 | 1 | 0 | | | | | | | | | | | | | | | | |
| 2 | 1 | 0 | | | | | | | | | | | | | | | | |
| 2 | 1 | 0 | | | | | | | | | | | | | | | | |
| 5 | Degrado | | | nullo medio elevato | | <div></div> <div></div> <div></div> | | | | | | | | | | | | |
| 6 | Grado di utilizzo | | | utilizzato sottoutilizzato in stato di abbandono | | <div></div> <div></div> <div></div> | | | | | | | | | | | | |
| 7 | Spazi di pertinenza | | | alta qualità media qualità bassa qualità | | <div></div> <div></div> <div></div> | | | | | | | | | | | | |
| 8 | Vincoli legislativi | | | | | | | | | | | | | | | | | |
| 9 | Categoria di intervento prevista dal piano precedente R4 - Demolizione con ricostruzione | | | | | | | | | | | | | | | | | |
| 10 | Note | | | | | | | | | | | | | | | | | |
| PROGETTO | | | | | | | | | | | | | | | | | | |
| 11 | Categoria di intervento prevista | | R3 – Ristrutturazione edilizia | | | | | | | | | | | | | | | |
| 12 | Vincoli particolari | tipo di vincolo | | | | | | | | | | | | | | | | |
| | | oggetto di vincolo | | | | | | | | | | | | | | | | |
| 13 | Categoria di intervento prevista per gli spazi di pertinenza | | | M1 - Manutenzione ordinaria | | | | | | | | | | | | | | |

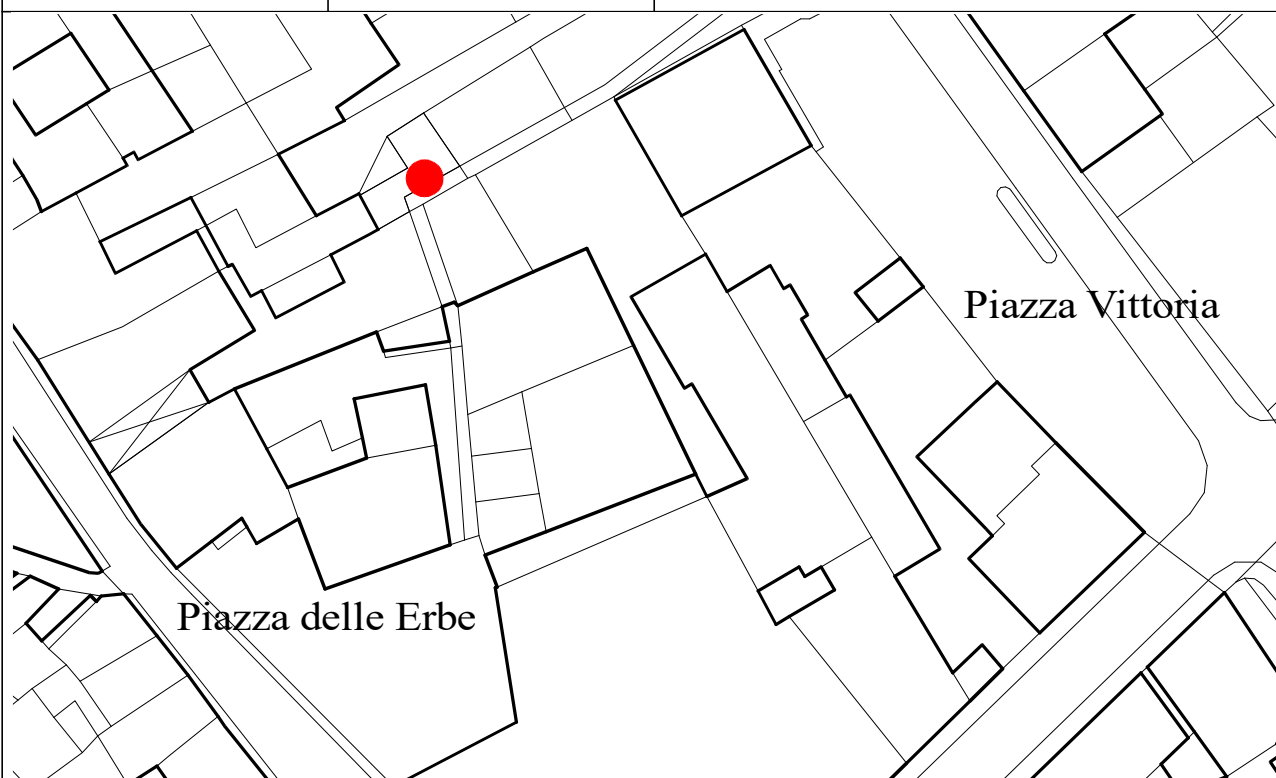
SCHEDA

| | | | |
|-----------------------|----------------|---------------------------|--------------|
| NUMERO | 1428 | FOGLIO DI MAPPA | |
| COMPENSORIO | C5 | N° DI PARTICELLA EDILIZIA | 388/6 |
| COMUNE AMMINISTRATIVO | MEZZOLOMBARDO | DATA RILIEVO | giugno 1996 |
| COMUNE CATASTALE | MEZZOLOMBARDO | RILEVATORE | M. TOMAZZONI |
| INDIRIZZO/LOCALITA' | V. IV Novembre | | |



SCALA

1:1000



| | | | | |
|-----------------|---|--------------------|---------------------------------|---|
| 1 | Tipologia funzionale | | | |
| | edificio prevalentemente residenziale | A | baite | E |
| | edificio produttivo | B | malghe | F |
| | edificio speciale | C | | G |
| | stalle | D | | H |
| 2 | Epoca di costruzione | | | |
| | anteriore al 1860 | | 8 | |
| | tra il 1860 e il 1939 | | 6 | |
| | posteriore al 1939 | | 4 | |
| 3 | Tipologia architettonica storica | | | |
| | alta definizione | | 8 | |
| | media definizione | | 6 | |
| | bassa definizione | | 4 | |
| | nessuna definizione | | 0 | |
| 4 | Permanenza dei caratteri formali tradizionali | | | |
| | volumetrici originali | 2 | 1 | 0 |
| | costruttivo | 2 | 1 | 0 |
| | complementari | 2 | 1 | 0 |
| | decorativi | 2 | 1 | 0 |
| | TOTALE | | 12 | |
| 5 | Degrado | | | |
| | nullo | | | |
| | medio | | | |
| | elevato | | | |
| 6 | Grado di utilizzo | | | |
| | utilizzato | | | |
| | sottoutilizzato | | | |
| | in stato di abbandono | | | |
| 7 | Spazi di pertinenza | | | |
| | alta qualità | | | |
| | media qualità | | | |
| | bassa qualità | | | |
| 8 | Vincoli legislativi | | | |
| 9 | Categoria di intervento prevista dal piano precedente C.2 risanamento conservativo | | | |
| 10 | Note Originariamente magazzino, ora con una parte aggiunta. | | | |
| PROGETTO | | | | |
| 11 | Categoria di intervento prevista | | R3 - Ristrutturazione edilizia | |
| | | | R5 – Demolizione tettoia | |
| | | | | |
| 12 | Vincoli particolari | tipo di vincolo | | |
| | | oggetto di vincolo | | |
| | | | | |
| | | | | |
| 13 | Categoria di intervento prevista per gli spazi di pertinenza | | M2 - Manutenzione straordinaria | |
| | | | | |