

SCHEDA

NUMERO	1001	FOGLIO DI MAPPA	
COMPENSORIO	C5	N° DI PARTICELLA EDILIZIA	431/2
COMUNE AMMINISTRATIVO	MEZZOLOMBARDO	DATA RILIEVO	giugno 1996
COMUNE CATASTALE	MEZZOLOMBARDO	RILEVATORE	M. TOMAZZONI
INDIRIZZO/LOCALITA'	V. Cavalleggeri, 41		



1	Tipologia funzionale			
	edificio prevalentemente residenziale	A	baite	E
	edificio produttivo	B	malghe	F
	edificio speciale	C		G
	stalle	D		H
2	Epoca di costruzione			
	anteriore al 1860		8	
	tra il 1860 e il 1939		6	
	posteriore al 1939		4	
3	Tipologia architettonica storica			
	alta definizione		8	
	media definizione		6	
	bassa definizione		4	
	nessuna definizione		0	
4	Permanenza dei caratteri formali tradizionali			
	volumetrici originali	2	1	0
	costruttivo	2	1	0
	complementari	2	1	0
	decorativi	2	1	0
	TOTALE		18	
5	Degrado			
	nullo			
	medio			
	elevato			
6	Grado di utilizzo			
	utilizzato			
	sottoutilizzato			
	in stato di abbandono			
7	Spazi di pertinenza			
	alta qualità			
	media qualità			
	bassa qualità			
8	Vincoli legislativi			
9	Categoria di intervento prevista dal piano precedente C.2 risanamento conservativo			
10	Note	Il fronte Nord sulla corte interna presenta segni di una ristrutturazione in discordanza formale con l'edificio originario.		
PROGETTO				
11	Categoria di intervento prevista		R2 - Risanamento conservativo	
			R3 – Ristrutturazione edilizia – Fronte Nord sulla corte interna	
12	Vincoli particolari	tipo di vincolo		
		oggetto di vincolo		
13	Categoria di intervento prevista per gli spazi di pertinenza		M2 - Manutenzione straordinaria	

SCHEDA

NUMERO	1002	FOGLIO DI MAPPA	
COMPRESORIO	C5	N° DI PARTICELLA EDILIZIA	431/1
COMUNE AMMINISTRATIVO	MEZZOLOMBARDO	DATA RILIEVO	giugno 1996
COMUNE CATASTALE	MEZZOLOMBARDO	RILEVATORE	M. TOMAZZONI
INDIRIZZO/LOCALITA'	V. Cavalleggeri, 43		



SCALA

1:1000



1	Tipologia funzionale edificio prevalentemente residenziale edificio produttivo edificio speciale stalle			<div>A</div> <div>B</div> <div>C</div> <div>D</div>	baite malghe	<div>E</div> <div>F</div> <div>G</div> <div>H</div>												
2	Epoca di costruzione			anteriore al 1860 tra il 1860 e il 1939 posteriore al 1939		<div>8</div> <div>6</div> <div>4</div>												
3	Tipologia architettonica storica			alta definizione media definizione bassa definizione nessuna definizione		<div>8</div> <div>6</div> <div>4</div> <div>0</div>												
4	Permanenza dei caratteri formali tradizionali			volumetrici originali costruttivo complementari decorativi		<table><tr><td>2</td><td>1</td><td>0</td></tr><tr><td>2</td><td>1</td><td>0</td></tr><tr><td>2</td><td>1</td><td>0</td></tr><tr><td>2</td><td>1</td><td>0</td></tr></table> <div>TOTALE</div> <div>11</div>	2	1	0	2	1	0	2	1	0	2	1	0
2	1	0																
2	1	0																
2	1	0																
2	1	0																
5	Degrado			nullo medio elevato		<div></div> <div></div> <div></div>												
6	Grado di utilizzo			utilizzato sottoutilizzato in stato di abbandono		<div></div> <div></div> <div></div>												
7	Spazi di pertinenza			alta qualità media qualità bassa qualità		<div></div> <div></div> <div></div>												
8	Vincoli legislativi																	
9	Categoria di intervento prevista dal piano precedente			D ristrutturazione edilizia														
10	Note			Edificio ristrutturato con perdita dei caratteri costruttivi e complementari tradizionali.														
PROGETTO																		
11	Categoria di intervento prevista		R3 - Ristrutturazione edilizia															
12	Vincoli particolari	tipo di vincolo																
		oggetto di vincolo																
13	Categoria di intervento prevista per gli spazi di pertinenza		M2 - Manutenzione straordinaria															

SCHEDA

NUMERO	1003	FOGLIO DI MAPPA	
COMPRESORIO	C5	N° DI PARTICELLA EDILIZIA	431/3
COMUNE AMMINISTRATIVO	MEZZOLOMBARDO	DATA RILIEVO	giugno 1996
COMUNE CATASTALE	MEZZOLOMBARDO	RILEVATORE	M. TOMAZZONI
INDIRIZZO/LOCALITA'	V. Cavalleggeri		



1	Tipologia funzionale edificio prevalentemente residenziale edificio produttivo edificio speciale stalle			<div>A</div> <div>B</div> <div>C</div> <div>D</div>	baite malghe	<div>E</div> <div>F</div> <div>G</div> <div>H</div>												
2	Epoca di costruzione			anteriore al 1860 tra il 1860 e il 1939 posteriore al 1939		<div>8</div> <div>6</div> <div>4</div>												
3	Tipologia architettonica storica			alta definizione media definizione bassa definizione nessuna definizione		<div>8</div> <div>6</div> <div>4</div> <div>0</div>												
4	Permanenza dei caratteri formali tradizionali			volumetrici originali costruttivo complementari decorativi		<table><tr><td>2</td><td>1</td><td>0</td></tr><tr><td>2</td><td>1</td><td>0</td></tr><tr><td>2</td><td>1</td><td>0</td></tr><tr><td>2</td><td>1</td><td>0</td></tr></table> <div>TOTALE</div> <div>11</div>	2	1	0	2	1	0	2	1	0	2	1	0
2	1	0																
2	1	0																
2	1	0																
2	1	0																
5	Degrado			nullo medio elevato		<div></div> <div></div> <div></div>												
6	Grado di utilizzo			utilizzato sottoutilizzato in stato di abbandono		<div></div> <div></div> <div></div>												
7	Spazi di pertinenza			alta qualità media qualità bassa qualità		<div></div> <div></div> <div></div>												
8	Vincoli legislativi																	
9	Categoria di intervento prevista dal piano precedente			D ristrutturazione edilizia														
10	Note			Edificio ristrutturato con perdita dei caratteri complementari e costruttivi tradizionali.														
PROGETTO																		
11	Categoria di intervento prevista		R3 - Ristrutturazione edilizia															
12	Vincoli particolari	tipo di vincolo																
		oggetto di vincolo																
13	Categoria di intervento prevista per gli spazi di pertinenza		M2 - Manutenzione straordinaria															

SCHEDA

NUMERO	1004	FOGLIO DI MAPPA	
COMPRESORIO	C5	N° DI PARTICELLA EDILIZIA	431/3
COMUNE AMMINISTRATIVO	MEZZOLOMBARDO	DATA RILIEVO	giugno 1996
COMUNE CATASTALE	MEZZOLOMBARDO	RILEVATORE	M. TOMAZZONI
INDIRIZZO/LOCALITA'	V. Cavalleggeri, 51		



SCALA

1:1000



1	Tipologia funzionale edificio prevalentemente residenziale edificio produttivo edificio speciale stalle			<div>A</div> <div>B</div> <div>C</div> <div>D</div>	baite malghe	<div>E</div> <div>F</div> <div>G</div> <div>H</div>												
2	Epoca di costruzione			anteriore al 1860 tra il 1860 e il 1939 posteriore al 1939		<div>8</div> <div>6</div> <div>4</div>												
3	Tipologia architettonica storica			alta definizione media definizione bassa definizione nessuna definizione		<div>8</div> <div>6</div> <div>4</div> <div>0</div>												
4	Permanenza dei caratteri formali tradizionali			volumetrici originali costruttivo complementari decorativi		<table><tr><td>2</td><td>1</td><td>0</td></tr><tr><td>2</td><td>1</td><td>0</td></tr><tr><td>2</td><td>1</td><td>0</td></tr><tr><td>2</td><td>1</td><td>0</td></tr></table> <div>TOTALE</div> <div>9</div>	2	1	0	2	1	0	2	1	0	2	1	0
2	1	0																
2	1	0																
2	1	0																
2	1	0																
5	Degrado			nullo medio elevato		<div></div> <div></div> <div></div>												
6	Grado di utilizzo			utilizzato sottoutilizzato in stato di abbandono		<div></div> <div></div> <div></div>												
7	Spazi di pertinenza			alta qualità media qualità bassa qualità		<div></div> <div></div> <div></div>												
8	Vincoli legislativi																	
9	Categoria di intervento prevista dal piano precedente			D ristrutturazione edilizia														
10	Note																	
PROGETTO																		
11	Categoria di intervento prevista		R3 - Ristrutturazione edilizia															
12	Vincoli particolari	tipo di vincolo																
		oggetto di vincolo																
13	Categoria di intervento prevista per gli spazi di pertinenza			M2 - Manutenzione straordinaria														

SCHEDA

NUMERO	1005	FOGLIO DI MAPPA	
COMPRESORIO	C5	N° DI PARTICELLA EDILIZIA	431/3
COMUNE AMMINISTRATIVO	MEZZOLOMBARDO	DATA RILIEVO	giugno 1996
COMUNE CATASTALE	MEZZOLOMBARDO	RILEVATORE	M. TOMAZZONI
INDIRIZZO/LOCALITA'	V. Cavalleggeri, 41		



SCALA

1:1000



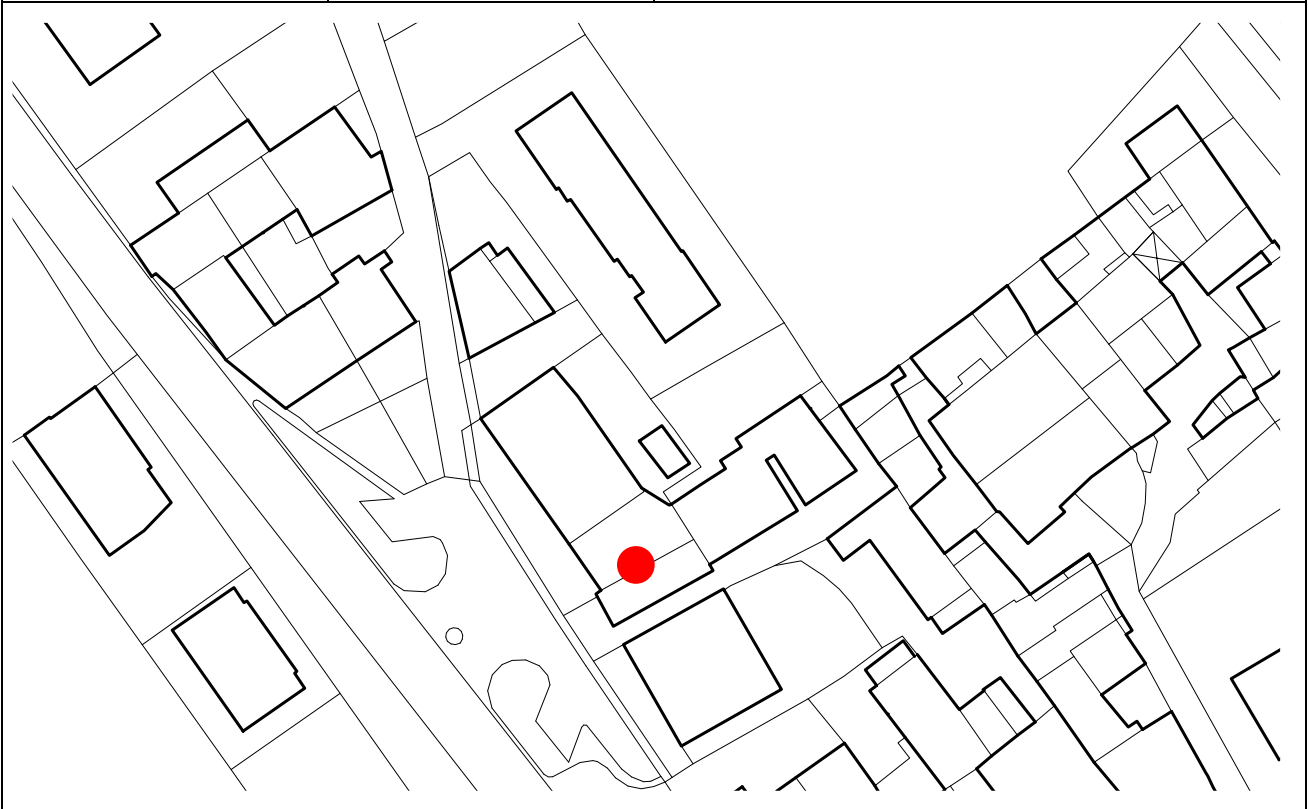
1	Tipologia funzionale edificio prevalentemente residenziale edificio produttivo edificio speciale stalle			<div>A</div> <div>B</div> <div>C</div> <div>D</div>	baite malghe	<div>E</div> <div>F</div> <div>G</div> <div>H</div>
2	Epoca di costruzione			anteriore al 1860 tra il 1860 e il 1939 posteriore al 1939		<div>8</div> <div>6</div> <div>4</div>
3	Tipologia architettonica storica			alta definizione media definizione bassa definizione nessuna definizione		<div>8</div> <div>6</div> <div>4</div> <div>0</div>
4	Permanenza dei caratteri formali tradizionali			volumetrici originali costruttivo complementari decorativi		<div>2</div> <div>1</div> <div>0</div> <div>2</div> <div>1</div> <div>0</div> <div>2</div> <div>1</div> <div>0</div> <div>2</div> <div>1</div> <div>0</div>
			TOTALE			<div>12</div>
5	Degrado			nullo medio elevato		<div></div> <div></div> <div></div>
6	Grado di utilizzo			utilizzato sottoutilizzato in stato di abbandono		<div></div> <div></div> <div></div>
7	Spazi di pertinenza			alta qualità media qualità bassa qualità		<div></div> <div></div> <div></div>
8	Vincoli legislativi					
9	Categoria di intervento prevista dal piano precedente D ristrutturazione edilizia					
10	Note Edificio a magazzino, con varie superfetazioni successive.					
PROGETTO						
11	Categoria di intervento prevista		R3 - Ristrutturazione edilizia			
12	Vincoli particolari	tipo di vincolo				
		oggetto di vincolo				
13	Categoria di intervento prevista per gli spazi di pertinenza		M2 - Manutenzione straordinaria			

SCHEDA

NUMERO	1006	FOGLIO DI MAPPA	
COMPRESORIO	C5	N° DI PARTICELLA EDILIZIA	432/2
COMUNE AMMINISTRATIVO	MEZZOLOMBARDO	DATA RILIEVO	giugno 1996
COMUNE CATASTALE	MEZZOLOMBARDO	RILEVATORE	M. TOMAZZONI
INDIRIZZO/LOCALITA'	V. Cavalleggeri, 27-29		



SCALA	1:1000	
-------	--------	--



ANALISI

1	Tipologia funzionale edificio prevalentemente residenziale edificio produttivo edificio speciale stalle			<div>A</div> <div>B</div> <div>C</div> <div>D</div>	baite malghe	<div>E</div> <div>F</div> <div>G</div> <div>H</div>												
2	Epoca di costruzione			anteriore al 1860 tra il 1860 e il 1939 posteriore al 1939		<div>8</div> <div>6</div> <div>4</div>												
3	Tipologia architettonica storica			alta definizione media definizione bassa definizione nessuna definizione		<div>8</div> <div>6</div> <div>4</div> <div>0</div>												
4	Permanenza dei caratteri formali tradizionali			volumetrici originali costruttivo complementari decorativi		<table><tr><td>2</td><td>1</td><td>0</td></tr><tr><td>2</td><td>1</td><td>0</td></tr><tr><td>2</td><td>1</td><td>0</td></tr><tr><td>2</td><td>1</td><td>0</td></tr></table> <div>TOTALE</div> <div>4</div>	2	1	0	2	1	0	2	1	0	2	1	0
2	1	0																
2	1	0																
2	1	0																
2	1	0																
5	Degrado			nullo medio elevato		<div></div> <div></div> <div></div>												
6	Grado di utilizzo			utilizzato sottoutilizzato in stato di abbandono		<div></div> <div></div> <div></div>												
7	Spazi di pertinenza			alta qualità media qualità bassa qualità		<div></div> <div></div> <div></div>												
8	Vincoli legislativi																	
9	Categoria di intervento prevista dal piano precedente R4 Demolizione con ricostruzione																	
10	Note Corpo di fabbrica composto da due garages accostati.																	
PROGETTO																		
11	Categoria di intervento prevista		R3 Ristrutturazione edilizia															
12	Vincoli particolari	tipo di vincolo																
		oggetto di vincolo																
13	Categoria di intervento prevista per gli spazi di pertinenza			M1 - Manutenzione ordinaria														

SCHEDA

NUMERO	1007	FOGLIO DI MAPPA	
COMPRESORIO	C5	N° DI PARTICELLA EDILIZIA	431/4
COMUNE AMMINISTRATIVO	MEZZOLOMBARDO	DATA RILIEVO	giugno 1996
COMUNE CATASTALE	MEZZOLOMBARDO	RILEVATORE	M. TOMAZZONI
INDIRIZZO/LOCALITA'	V. Cavalleggeri, 41 A		



1	Tipologia funzionale			
	edificio prevalentemente residenziale	A	baite	E
	edificio produttivo	B	malghe	F
	edificio speciale	C		G
	stalle	D		H
2	Epoca di costruzione			
	anteriore al 1860		8	
	tra il 1860 e il 1939		6	
	posteriore al 1939		4	
3	Tipologia architettonica storica			
	alta definizione		8	
	media definizione		6	
	bassa definizione		4	
	nessuna definizione		0	
4	Permanenza dei caratteri formali tradizionali			
	volumetrici originali	2	1	0
	costruttivo	2	1	0
	complementari	2	1	0
	decorativi	2	1	0
	TOTALE		13	
5	Degrado	nullo		
		medio		
		elevato		
6	Grado di utilizzo	utilizzato		
		sottoutilizzato		
		in stato di abbandono		
7	Spazi di pertinenza	alta qualità		
		media qualità		
		bassa qualità		
8	Vincoli legislativi			
9	Categoria di intervento prevista dal piano precedente D ristrutturazione edilizia			
10	Note			
PROGETTO				
11	Categoria di intervento prevista		R3 - Ristrutturazione edilizia	
12	Vincoli particolari	tipo di vincolo		
		oggetto di vincolo		
13	Categoria di intervento prevista per gli spazi di pertinenza		M2 - Manutenzione straordinaria	

SCHEDA

NUMERO	1008	FOGLIO DI MAPPA	
COMPRESORIO	C5	N° DI PARTICELLA EDILIZIA	432/1
COMUNE AMMINISTRATIVO	MEZZOLOMBARDO	DATA RILIEVO	giugno 1996
COMUNE CATASTALE	MEZZOLOMBARDO	RILEVATORE	M. TOMAZZONI
INDIRIZZO/LOCALITA'	V. Cavalleggeri, 39		



1	Tipologia funzionale			
	edificio prevalentemente residenziale	A	baite	E
	edificio produttivo	B	malghe	F
	edificio speciale	C		G
	stalle	D		H
2	Epoca di costruzione			
	anteriore al 1860		8	
	tra il 1860 e il 1939		6	
	posteriore al 1939		4	
3	Tipologia architettonica storica			
	alta definizione		8	
	media definizione		6	
	bassa definizione		4	
	nessuna definizione		0	
4	Permanenza dei caratteri formali tradizionali			
	volumetrici originali	2	1	0
	costruttivo	2	1	0
	complementari	2	1	0
	decorativi	2	1	0
	TOTALE		15	
5	Degrado			
	nullo			
	medio			
	elevato			
6	Grado di utilizzo			
	utilizzato			
	sottoutilizzato			
	in stato di abbandono			
7	Spazi di pertinenza			
	alta qualità			
	media qualità			
	bassa qualità			
8	Vincoli legislativi			
9	Categoria di intervento prevista dal piano precedente C.2 risanamento conservativo			
10	Note			
PROGETTO				
11	Categoria di intervento prevista	R2 - Risanamento conservativo		
12	Vincoli particolari	tipo di vincolo		
		oggetto di vincolo		
13	Categoria di intervento prevista per gli spazi di pertinenza	M2 - Manutenzione straordinaria		

SCHEDA

NUMERO	1009	FOGLIO DI MAPPA	
COMPRESORIO	C5	N° DI PARTICELLA EDILIZIA	432/2
COMUNE AMMINISTRATIVO	MEZZOLOMBARDO	DATA RILIEVO	giugno 1996
COMUNE CATASTALE	MEZZOLOMBARDO	RILEVATORE	M. TOMAZZONI
INDIRIZZO/LOCALITA'	V. Cavalleggeri, 31-37		



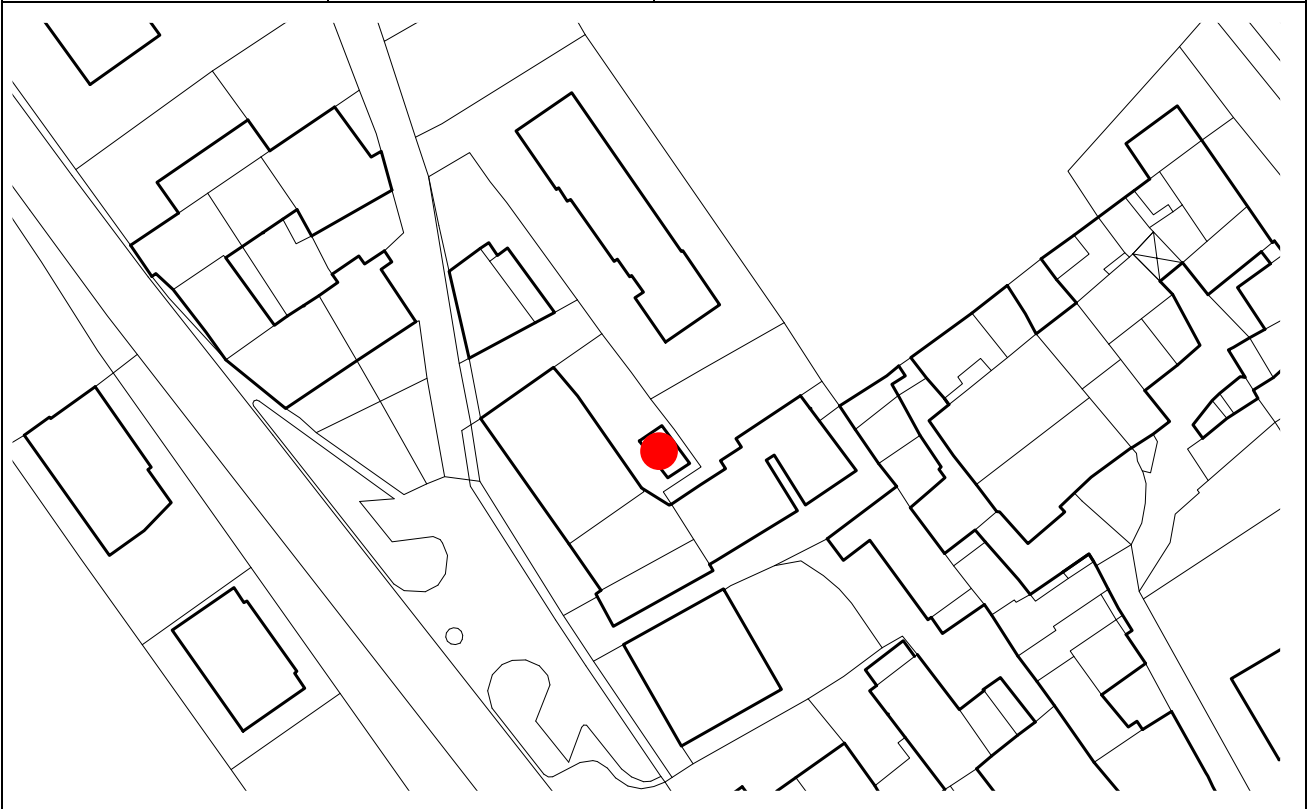
1	Tipologia funzionale			
	edificio prevalentemente residenziale	A	baite	
	edificio produttivo	B	malghe	
	edificio speciale stalle	C D	E F G H	
2	Epoca di costruzione			
	anteriore al 1860		8	
	tra il 1860 e il 1939		6	
	posteriore al 1939		4	
3	Tipologia architettonica storica			
	alta definizione		8	
	media definizione		6	
	bassa definizione nessuna definizione		4 0	
4	Permanenza dei caratteri formali tradizionali			
	volumetrici originali	2	1	0
	costruttivo	2	1	0
	complementari	2	1	0
	decorativi	2	1	0
TOTALE		14		
5	Degrado			
	nullo			
	medio			
	elevato			
6	Grado di utilizzo			
	utilizzato			
	sottoutilizzato			
	in stato di abbandono			
7	Spazi di pertinenza			
	alta qualità			
	media qualità			
	bassa qualità			
8	Vincoli legislativi			
9	Categoria di intervento prevista dal piano precedente C.2 risanamento conservativo			
10	Note Della tipologia tradizionale rimane il portone a volta in pietra e la volumetria. Le forature al piano terra sono stravolte. Il fronte Est sulla corte interna presenta segni di una pesante ristrutturazione in discordanza formale e distributiva con l'edificio originario.			
PROGETTO				
11	Categoria di intervento prevista		R2 - Risanamento conservativo	
			R3 – Ristrutturazione edilizia – Fronte Est sulla corte interna	
12	Vincoli particolari	tipo di vincolo	R1 - Restauro	
		oggetto di vincolo	Portale in pietra	
13	Categoria di intervento prevista per gli spazi di pertinenza		M1 - Manutenzione ordinaria	

SCHEDA

NUMERO	1009 A	FOGLIO DI MAPPA
COMPENSORIO	C5	N° DI PARTICELLA EDILIZIA 432/2
COMUNE AMMINISTRATIVO	MEZZOLOMBARDO	DATA RILIEVO giugno 1996
COMUNE CATASTALE	MEZZOLOMBARDO	RILEVATORE M. TOMAZZONI
INDIRIZZO/LOCALITA'	V. Cavalleggeri, 31-37	



SCALA	1:1000	
-------	--------	--



ANALISI

1	Tipologia funzionale edificio prevalentemente residenziale edificio produttivo edificio speciale stalle			<div>A</div> <div>B</div> <div>C</div> <div>D</div>	baite malghe garage	<div>E</div> <div>F</div> <div>G</div> <div>H</div>												
2	Epoca di costruzione			anteriore al 1860 tra il 1860 e il 1939 posteriore al 1939		<div>8</div> <div>6</div> <div>4</div>												
3	Tipologia architettonica storica			alta definizione media definizione bassa definizione nessuna definizione		<div>8</div> <div>6</div> <div>4</div> <div>0</div>												
4	Permanenza dei caratteri formali tradizionali			volumetrici originali costruttivo complementari decorativi		<table><tr><td>2</td><td>1</td><td>0</td></tr><tr><td>2</td><td>1</td><td>0</td></tr><tr><td>2</td><td>1</td><td>0</td></tr><tr><td>2</td><td>1</td><td>0</td></tr></table> <div>TOTALE</div> <div>4</div>	2	1	0	2	1	0	2	1	0	2	1	0
2	1	0																
2	1	0																
2	1	0																
2	1	0																
5	Degrado			nullo medio elevato		<div></div> <div></div> <div></div>												
6	Grado di utilizzo			utilizzato sottoutilizzato in stato di abbandono		<div></div> <div></div> <div></div>												
7	Spazi di pertinenza			alta qualità media qualità bassa qualità		<div></div> <div></div> <div></div>												
8	Vincoli legislativi																	
9	Categoria di intervento prevista dal piano precedente R4 Demolizione con ricostruzione																	
10	Note																	
PROGETTO																		
11	Categoria di intervento prevista		R3 Ristrutturazione edilizia															
12	Vincoli particolari	tipo di vincolo																
		oggetto di vincolo																
13	Categoria di intervento prevista per gli spazi di pertinenza			M1 - Manutenzione ordinaria														

SCHEDA

NUMERO	1010	FOGLIO DI MAPPA	
COMPRESORIO	C5	N° DI PARTICELLA EDILIZIA	531/1
COMUNE AMMINISTRATIVO	MEZZOLOMBARDO	DATA RILIEVO	giugno 1996
COMUNE CATASTALE	MEZZOLOMBARDO	RILEVATORE	M. TOMAZZONI
INDIRIZZO/LOCALITA'	V. Cavallleggeri, 17-21		



1	Tipologia funzionale			
	edificio prevalentemente residenziale	A	baite	E
	edificio produttivo	B	malghe	F
	edificio speciale	C		G
	stalle	D		H
2	Epoca di costruzione			
	anteriore al 1860		8	
	tra il 1860 e il 1939		6	
	posteriore al 1939		4	
3	Tipologia architettonica storica			
	alta definizione		8	
	media definizione		6	
	bassa definizione		4	
	nessuna definizione		0	
4	Permanenza dei caratteri formali tradizionali			
	volumetrici originali	2	1	0
	costruttivo	2	1	0
	complementari	2	1	0
	decorativi	2	1	0
	TOTALE		18	
5	Degrado			
	nullo			
	medio			
	elevato			
6	Grado di utilizzo			
	utilizzato			
	sottoutilizzato			
	in stato di abbandono			
7	Spazi di pertinenza			
	alta qualità			
	media qualità			
	bassa qualità			
8	Vincoli legislativi			
9	Categoria di intervento prevista dal piano precedente C.2 risanamento conservativo			
10	Note Tipo a palazzotto con facciata simmetrica con angoli a bugnato e fori decorati.			
PROGETTO				
11	Categoria di intervento prevista		R2 - Risanamento conservativo	
12	Vincoli particolari	tipo di vincolo	R1 - Restauro	
		oggetto di vincolo	Bugnato ad angolo e marcapiani	
13	Categoria di intervento prevista per gli spazi di pertinenza		M2 - Manutenzione straordinaria	

SCHEDA

NUMERO	1011	FOGLIO DI MAPPA	
COMPRESORIO	C5	N° DI PARTICELLA EDILIZIA	531/3
COMUNE AMMINISTRATIVO	MEZZOLOMBARDO	DATA RILIEVO	giugno 1996
COMUNE CATASTALE	MEZZOLOMBARDO	RILEVATORE	M. TOMAZZONI
INDIRIZZO/LOCALITA'	V. Cavalleggeri, 25		



SCALA	1:1000	
-------	--------	--



1	Tipologia funzionale			
	edificio prevalentemente residenziale	A	baite	E
	edificio produttivo	B	malghe	F
	edificio speciale	C		G
	stalle	D		H
2	Epoca di costruzione			
	anteriore al 1860		8	
	tra il 1860 e il 1939		6	
	posteriore al 1939		4	
3	Tipologia architettonica storica			
	alta definizione		8	
	media definizione		6	
	bassa definizione		4	
	nessuna definizione		0	
4	Permanenza dei caratteri formali tradizionali			
	volumetrici originali	2	1	0
	costruttivo	2	1	0
	complementari	2	1	0
	decorativi	2	1	0
	TOTALE		11	
5	Degrado	nullo		
		medio		
		elevato		
6	Grado di utilizzo	utilizzato		
		sottoutilizzato		
		in stato di abbandono		
7	Spazi di pertinenza	alta qualità		
		media qualità		
		bassa qualità		
8	Vincoli legislativi			
9	Categoria di intervento prevista dal piano precedente D ristrutturazione edilizia			
10	Note			
PROGETTO				
11	Categoria di intervento prevista		R3 - Ristrutturazione edilizia	
12	Vincoli particolari	tipo di vincolo		
		oggetto di vincolo		
13	Categoria di intervento prevista per gli spazi di pertinenza		M2 - Manutenzione straordinaria	

SCHEDA

NUMERO	1011 A	FOGLIO DI MAPPA	
COMPRESORIO	C5	N° DI PARTICELLA EDILIZIA	531/3
COMUNE AMMINISTRATIVO	MEZZOLOMBARDO	DATA RILIEVO	giugno 1996
COMUNE CATASTALE	MEZZOLOMBARDO	RILEVATORE	M. TOMAZZONI
INDIRIZZO/LOCALITA'	V. Cavalleggeri		



1	Tipologia funzionale			
	edificio prevalentemente residenziale	A	baite	E
	edificio produttivo	B	malghe	F
	edificio speciale	C		G
	stalle	D		H
2	Epoca di costruzione		anteriore al 1860	8
			tra il 1860 e il 1939	6
			posteriore al 1939	4
3	Tipologia architettonica storica		alta definizione	8
			media definizione	6
			bassa definizione	4
			nessuna definizione	0
4	Permanenza dei caratteri formali tradizionali		volumetrici originali	2
			costruttivo	1
			complementari	0
			decorativi	2
			TOTALE	6
5	Degrado		nullo	
			medio	
			elevato	
6	Grado di utilizzo		utilizzato	
			sottoutilizzato	
			in stato di abbandono	
7	Spazi di pertinenza		alta qualità	
			media qualità	
			bassa qualità	
8	Vincoli legislativi			
9	Categoria di intervento prevista dal piano precedente		C.2 risanamento conservativo	
10	Note			
PROGETTO				
11	Categoria di intervento prevista		R3 - Ristrutturazione edilizia	
12	Vincoli particolari	tipo di vincolo		
		oggetto di vincolo		
13	Categoria di intervento prevista per gli spazi di pertinenza		M2 - Manutenzione straordinaria	

SCHEDA

NUMERO	1012	FOGLIO DI MAPPA	
COMPRESORIO	C5	N° DI PARTICELLA EDILIZIA	531/2
COMUNE AMMINISTRATIVO	MEZZOLOMBARDO	DATA RILIEVO	giugno 1996
COMUNE CATASTALE	MEZZOLOMBARDO	RILEVATORE	M. TOMAZZONI
INDIRIZZO/LOCALITA'	V. Cavallegeri, 23		



SCALA	1:1000	
-------	--------	--



ANALISI

1	Tipologia funzionale edificio prevalentemente residenziale edificio produttivo edificio speciale stalle			<div>A</div> <div>B</div> <div>C</div> <div>D</div>	baite malghe	<div>E</div> <div>F</div> <div>G</div> <div>H</div>	
2	Epoca di costruzione			anteriore al 1860 tra il 1860 e il 1939 posteriore al 1939		<div>8</div> <div>6</div> <div>4</div>	
3	Tipologia architettonica storica			alta definizione media definizione bassa definizione nessuna definizione		<div>8</div> <div>6</div> <div>4</div> <div>0</div>	
4	Permanenza dei caratteri formali tradizionali			volumetrici originali costruttivo complementari decorativi	<div>2</div> <div>2</div> <div>2</div> <div>2</div>	<div>1</div> <div>1</div> <div>1</div> <div>1</div>	<div>0</div> <div>0</div> <div>0</div> <div>0</div>
				TOTALE	<div>4</div>		
5	Degrado			nullo medio elevato	<div></div> <div></div> <div></div>		
6	Grado di utilizzo			utilizzato sottoutilizzato in stato di abbandono	<div></div> <div></div> <div></div>		
7	Spazi di pertinenza			alta qualità media qualità bassa qualità	<div></div> <div></div> <div></div>		
8	Vincoli legislativi						
9	Categoria di intervento prevista dal piano precedente R4 Demolizione con ricostruzione						
10	Note						
PROGETTO							
11	Categoria di intervento prevista		R3 Ristrutturazione edilizia				
12	Vincoli particolari	tipo di vincolo					
		oggetto di vincolo					
13	Categoria di intervento prevista per gli spazi di pertinenza			M2 - Manutenzione straordinaria			

SCHEDA

NUMERO	1013	FOGLIO DI MAPPA	
COMPENSORIO	C5	N° DI PARTICELLA EDILIZIA	437/6
COMUNE AMMINISTRATIVO	MEZZOLOMBARDO	DATA RILIEVO	giugno 1996
COMUNE CATASTALE	MEZZOLOMBARDO	RILEVATORE	M. TOMAZZONI
INDIRIZZO/LOCALITA'	V. Cavalleggeri, 16		



SCALA	1:1000	
-------	--------	--

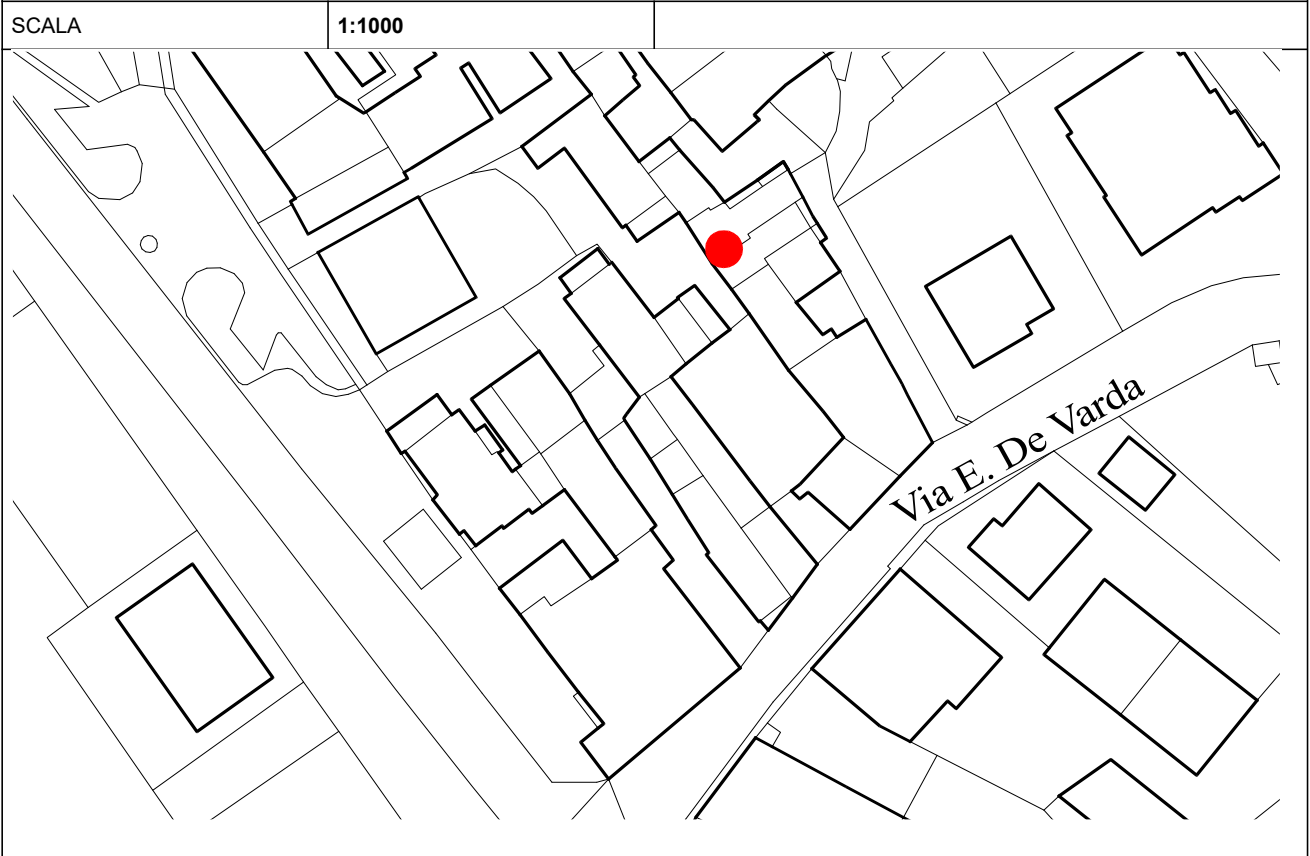


ANALISI

1	Tipologia funzionale edificio prevalentemente residenziale edificio produttivo edificio speciale stalle			<div>A</div> <div>B</div> <div>C</div> <div>D</div>	baite malghe	<div>E</div> <div>F</div> <div>G</div> <div>H</div>												
2	Epoca di costruzione			anteriore al 1860 tra il 1860 e il 1939 posteriore al 1939		<div>8</div> <div>6</div> <div>4</div>												
3	Tipologia architettonica storica			alta definizione media definizione bassa definizione nessuna definizione		<div>8</div> <div>6</div> <div>4</div> <div>0</div>												
4	Permanenza dei caratteri formali tradizionali			volumetrici originali costruttivo complementari decorativi		<table><tr><td>2</td><td>1</td><td>0</td></tr><tr><td>2</td><td>1</td><td>0</td></tr><tr><td>2</td><td>1</td><td>0</td></tr><tr><td>2</td><td>1</td><td>0</td></tr></table> <div>TOTALE</div> <div>4</div>	2	1	0	2	1	0	2	1	0	2	1	0
2	1	0																
2	1	0																
2	1	0																
2	1	0																
5	Degrado			nullo medio elevato		<div></div> <div></div> <div></div>												
6	Grado di utilizzo			utilizzato sottoutilizzato in stato di abbandono		<div></div> <div></div> <div></div>												
7	Spazi di pertinenza			alta qualità media qualità bassa qualità		<div></div> <div></div> <div></div>												
8	Vincoli legislativi																	
9	Categoria di intervento prevista dal piano precedente R4 Demolizione con ricostruzione																	
10	Note																	
PROGETTO																		
11	Categoria di intervento prevista		R3 Ristrutturazione edilizia															
12	Vincoli particolari	tipo di vincolo																
		oggetto di vincolo																
13	Categoria di intervento prevista per gli spazi di pertinenza			M1 - Manutenzione ordinaria														

SCHEDA

NUMERO	1013 A	FOGLIO DI MAPPA	
COMPENSORIO	C5	N° DI PARTICELLA EDILIZIA	438/1
COMUNE AMMINISTRATIVO	MEZZOLOMBARDO	DATA RILIEVO	giugno 1996
COMUNE CATASTALE	MEZZOLOMBARDO	RILEVATORE	M. TOMAZZONI
INDIRIZZO/LOCALITA'	V. Cavalleggeri		



1	Tipologia funzionale			
	edificio prevalentemente residenziale	A	baite	E
	edificio produttivo	B	malghe	F
	edificio speciale	C		G
	stalle	D		H
2	Epoca di costruzione			
	anteriore al 1860		8	
	tra il 1860 e il 1939		6	
	posteriore al 1939		4	
3	Tipologia architettonica storica			
	alta definizione		8	
	media definizione		6	
	bassa definizione		4	
	nessuna definizione		0	
4	Permanenza dei caratteri formali tradizionali			
	volumetrici originali	2	1	0
	costruttivo	2	1	0
	complementari	2	1	0
	decorativi	2	1	0
	TOTALE		10	
5	Degrado			
	nullo			
	medio			
	elevato			
6	Grado di utilizzo			
	utilizzato			
	sottoutilizzato			
	in stato di abbandono			
7	Spazi di pertinenza			
	alta qualità			
	media qualità			
	bassa qualità			
8	Vincoli legislativi			
9	Categoria di intervento prevista dal piano precedente		D ristrutturazione edilizia	
10	Note	Edificio ristrutturato con perdita dei caratteri formali tradizionali.		
PROGETTO				
11	Categoria di intervento prevista		R3 - Ristrutturazione edilizia	
12	Vincoli particolari	tipo di vincolo		
		oggetto di vincolo		
13	Categoria di intervento prevista per gli spazi di pertinenza		M2 - Manutenzione straordinaria	

SCHEDA

NUMERO	1014	FOGLIO DI MAPPA	
COMPENSORIO	C5	N° DI PARTICELLA EDILIZIA	438/2 – 440/1
COMUNE AMMINISTRATIVO	MEZZOLOMBARDO	DATA RILIEVO	giugno 1996
COMUNE CATASTALE	MEZZOLOMBARDO	RILEVATORE	M. TOMAZZONI
INDIRIZZO/LOCALITA'	V. E. De Varda, 19-19A		



SCALA

1:1000



1	Tipologia funzionale			
	edificio prevalentemente residenziale	A	baite	E
	edificio produttivo	B	malghe	F
	edificio speciale	C		G
	stalle	D		H
2	Epoca di costruzione			
	anteriore al 1860		8	
	tra il 1860 e il 1939		6	
	posteriore al 1939		4	
3	Tipologia architettonica storica			
	alta definizione		8	
	media definizione		6	
	bassa definizione		4	
	nessuna definizione		0	
4	Permanenza dei caratteri formali tradizionali			
	volumetrici originali	2	1	0
	costruttivo	2	1	0
	complementari	2	1	0
	decorativi	2	1	0
	TOTALE		15	
5	Degrado			
	nullo			
	medio			
	elevato			
6	Grado di utilizzo			
	utilizzato			
	sottoutilizzato			
	in stato di abbandono			
7	Spazi di pertinenza			
	alta qualità			
	media qualità			
	bassa qualità			
8	Vincoli legislativi			
9	Categoria di intervento prevista dal piano precedente C.2 risanamento conservativo			
10	Note Porzione di una schiera, con fori asimmetrici, tipologia tradizionale senza elementi decorativi significativi.			
PROGETTO				
11	Categoria di intervento prevista		R2 - Risanamento conservativo	
12	Vincoli particolari	tipo di vincolo		
		oggetto di vincolo		
13	Categoria di intervento prevista per gli spazi di pertinenza		M1 - Manutenzione ordinaria	

ALLEGATO SCHEDA

scheda n. 1014

NUMERO	1014	FOGLIO DI MAPPA
COMPENSORIO	C5	N° DI PARTICELLA EDILIZIA 438/2 – 440/1
COMUNE AMMINISTRATIVO	MEZZOLOMBARDO	DATA RILIEVO giugno 1996
COMUNE CATASTALE	MEZZOLOMBARDO	RILEVATORE M. TOMAZZONI
INDIRIZZO/LOCALITA'	V. E. De Varda, 19-19A	



SCHEDA

NUMERO	1015	FOGLIO DI MAPPA	
COMPENSORIO	C5	N° DI PARTICELLA EDILIZIA	430/2
COMUNE AMMINISTRATIVO	MEZZOLOMBARDO	DATA RILIEVO	giugno 1996
COMUNE CATASTALE	MEZZOLOMBARDO	RILEVATORE	M. TOMAZZONI
INDIRIZZO/LOCALITA'	V. Cavalleggeri, 11-15		



SCALA	1:1000	
-------	--------	--



ANALISI

1	Tipologia funzionale edificio prevalentemente residenziale edificio produttivo edificio speciale stalle			<div>A</div> <div>B</div> <div>C</div> <div>D</div>	baite malghe	<div>E</div> <div>F</div> <div>G</div> <div>H</div>												
2	Epoca di costruzione			anteriore al 1860 tra il 1860 e il 1939 posteriore al 1939		<div>8</div> <div>6</div> <div>4</div>												
3	Tipologia architettonica storica			alta definizione media definizione bassa definizione nessuna definizione		<div>8</div> <div>6</div> <div>4</div> <div>0</div>												
4	Permanenza dei caratteri formali tradizionali			volumetrici originali costruttivo complementari decorativi		<table><tr><td>2</td><td>1</td><td>0</td></tr><tr><td>2</td><td>1</td><td>0</td></tr><tr><td>2</td><td>1</td><td>0</td></tr><tr><td>2</td><td>1</td><td>0</td></tr></table> <div>TOTALE</div> <div>4</div>	2	1	0	2	1	0	2	1	0	2	1	0
2	1	0																
2	1	0																
2	1	0																
2	1	0																
5	Degrado			nullo medio elevato		<div></div> <div></div> <div></div>												
6	Grado di utilizzo			utilizzato sottoutilizzato in stato di abbandono		<div></div> <div></div> <div></div>												
7	Spazi di pertinenza			alta qualità media qualità bassa qualità		<div></div> <div></div> <div></div>												
8	Vincoli legislativi																	
9	Categoria di intervento prevista dal piano precedente R4 Demolizione con ricostruzione																	
10	Note																	
PROGETTO																		
11	Categoria di intervento prevista		R3 Ristrutturazione edilizia															
12	Vincoli particolari	tipo di vincolo																
		oggetto di vincolo																
13	Categoria di intervento prevista per gli spazi di pertinenza			M1 - Manutenzione ordinaria														

SCHEDA

NUMERO	1016	FOGLIO DI MAPPA	
COMPENSORIO	C5	N° DI PARTICELLA EDILIZIA	430/1
COMUNE AMMINISTRATIVO	MEZZOLOMBARDO	DATA RILIEVO	giugno 1996
COMUNE CATASTALE	MEZZOLOMBARDO	RILEVATORE	M. TOMAZZONI
INDIRIZZO/LOCALITA'	V. Cavalleggeri, 7-9		



SCALA

1:1000



1	Tipologia funzionale			
	edificio prevalentemente residenziale	A	baite	E
	edificio produttivo	B	malghe	F
	edificio speciale	C		G
	stalle	D		H
2	Epoca di costruzione			
	anteriore al 1860		8	
	tra il 1860 e il 1939		6	
	posteriore al 1939		4	
3	Tipologia architettonica storica			
	alta definizione		8	
	media definizione		6	
	bassa definizione		4	
	nessuna definizione		0	
4	Permanenza dei caratteri formali tradizionali			
	volumetrici originali	2	1	0
	costruttivo	2	1	0
	complementari	2	1	0
	decorativi	2	1	0
	TOTALE		15	
5	Degrado			
	nullo			
	medio			
	elevato			
6	Grado di utilizzo			
	utilizzato			
	sottoutilizzato			
	in stato di abbandono			
7	Spazi di pertinenza			
	alta qualità			
	media qualità			
	bassa qualità			
8	Vincoli legislativi			
9	Categoria di intervento prevista dal piano precedente C.2 risanamento conservativo			
10	Note Il fronte Nord e Est sulla corte interna presenta segni di una ristrutturazione in discordanza formale con l'edificio originario.			
PROGETTO				
11	Categoria di intervento prevista		R2 - Risanamento conservativo	
			R3 – Ristrutturazione edilizia – Fronte Nord e Est sulla corte interna	
12	Vincoli particolari	tipo di vincolo	R1 - Restauro	
		oggetto di vincolo	Portale in pietra	
13	Categoria di intervento prevista per gli spazi di pertinenza		M2 - Manutenzione straordinaria	

SCHEDA

NUMERO	1017	FOGLIO DI MAPPA	
COMPENSORIO	C5	N° DI PARTICELLA EDILIZIA	430/1
COMUNE AMMINISTRATIVO	MEZZOLOMBARDO	DATA RILIEVO	giugno 1996
COMUNE CATASTALE	MEZZOLOMBARDO	RILEVATORE	M. TOMAZZONI
INDIRIZZO/LOCALITA'	V. Cavalleggeri, 11		



1	Tipologia funzionale			
	edificio prevalentemente residenziale	A	baite	E
	edificio produttivo	B	malghe	F
	edificio speciale	C		G
	stalle	D		H
2	Epoca di costruzione			
	anteriore al 1860		8	
	tra il 1860 e il 1939		6	
	posteriore al 1939		4	
3	Tipologia architettonica storica			
	alta definizione		8	
	media definizione		6	
	bassa definizione		4	
	nessuna definizione		0	
4	Permanenza dei caratteri formali tradizionali			
	volumetrici originali	2	1	0
	costruttivo	2	1	0
	complementari	2	1	0
	decorativi	2	1	0
	TOTALE		10	
5	Degrado			
	nullo			
	medio			
	elevato			
6	Grado di utilizzo			
	utilizzato			
	sottoutilizzato			
	in stato di abbandono			
7	Spazi di pertinenza			
	alta qualità			
	media qualità			
	bassa qualità			
8	Vincoli legislativi			
9	Categoria di intervento prevista dal piano precedente D ristrutturazione edilizia			
10	Note			
PROGETTO				
11	Categoria di intervento prevista		R3 - Ristrutturazione edilizia	
12	Vincoli particolari			
	tipo di vincolo			
	oggetto di vincolo			
13	Categoria di intervento prevista per gli spazi di pertinenza		M1 - Manutenzione ordinaria	

SCHEDA

NUMERO	1018	FOGLIO DI MAPPA	
COMPENSORIO	C5	N° DI PARTICELLA EDILIZIA	621
COMUNE AMMINISTRATIVO	MEZZOLOMBARDO	DATA RILIEVO	giugno 1996
COMUNE CATASTALE	MEZZOLOMBARDO	RILEVATORE	M. TOMAZZONI
INDIRIZZO/LOCALITA'	V. Cavallegeri		



SCALA

1:1000



ANALISI

1	Tipologia funzionale edificio prevalentemente residenziale edificio produttivo edificio speciale stalle			<div>A</div> <div>B</div> <div>C</div> <div>D</div>	baite malghe	<div>E</div> <div>F</div> <div>G</div> <div>H</div>												
2	Epoca di costruzione			anteriore al 1860 tra il 1860 e il 1939 posteriore al 1939		<div>8</div> <div>6</div> <div>4</div>												
3	Tipologia architettonica storica			alta definizione media definizione bassa definizione nessuna definizione		<div>8</div> <div>6</div> <div>4</div> <div>0</div>												
4	Permanenza dei caratteri formali tradizionali			volumetrici originali costruttivo complementari decorativi		<table><tr><td>2</td><td>1</td><td>0</td></tr><tr><td>2</td><td>1</td><td>0</td></tr><tr><td>2</td><td>1</td><td>0</td></tr><tr><td>2</td><td>1</td><td>0</td></tr></table> <div>TOTALE</div> <div>4</div>	2	1	0	2	1	0	2	1	0	2	1	0
2	1	0																
2	1	0																
2	1	0																
2	1	0																
5	Degrado			nullo medio elevato		<div></div> <div></div> <div></div>												
6	Grado di utilizzo			utilizzato sottoutilizzato in stato di abbandono		<div></div> <div></div> <div></div>												
7	Spazi di pertinenza			alta qualità media qualità bassa qualità		<div></div> <div></div> <div></div>												
8	Vincoli legislativi																	
9	Categoria di intervento prevista dal piano precedente R4 Demolizione con ricostruzione																	
10	Note																	
PROGETTO																		
11	Categoria di intervento prevista		R3 Ristrutturazione edilizia															
12	Vincoli particolari	tipo di vincolo																
		oggetto di vincolo																
13	Categoria di intervento prevista per gli spazi di pertinenza			M2 - Manutenzione straordinaria														

SCHEDA

NUMERO	1019	FOGLIO DI MAPPA	
COMPENSORIO	C5	N° DI PARTICELLA EDILIZIA	1182
COMUNE AMMINISTRATIVO	MEZZOLOMBARDO	DATA RILIEVO	giugno 1996
COMUNE CATASTALE	MEZZOLOMBARDO	RILEVATORE	M. TOMAZZONI
INDIRIZZO/LOCALITA'	V. Cavallegeri		



SCALA	1:1000	
-------	--------	--



ANALISI

1	Tipologia funzionale edificio prevalentemente residenziale edificio produttivo edificio speciale stalle			<div>A</div> <div>B</div> <div>C</div> <div>D</div>	baite malghe	<div>E</div> <div>F</div> <div>G</div> <div>H</div>												
2	Epoca di costruzione			anteriore al 1860 tra il 1860 e il 1939 posteriore al 1939		<div>8</div> <div>6</div> <div>4</div>												
3	Tipologia architettonica storica			alta definizione media definizione bassa definizione nessuna definizione		<div>8</div> <div>6</div> <div>4</div> <div>0</div>												
4	Permanenza dei caratteri formali tradizionali			volumetrici originali costruttivo complementari decorativi		<table><tr><td>2</td><td>1</td><td>0</td></tr><tr><td>2</td><td>1</td><td>0</td></tr><tr><td>2</td><td>1</td><td>0</td></tr><tr><td>2</td><td>1</td><td>0</td></tr></table> <div>TOTALE</div> <div>4</div>	2	1	0	2	1	0	2	1	0	2	1	0
2	1	0																
2	1	0																
2	1	0																
2	1	0																
5	Degrado			nullo medio elevato		<div></div> <div></div> <div></div>												
6	Grado di utilizzo			utilizzato sottoutilizzato in stato di abbandono		<div></div> <div></div> <div></div>												
7	Spazi di pertinenza			alta qualità media qualità bassa qualità		<div></div> <div></div> <div></div>												
8	Vincoli legislativi																	
9	Categoria di intervento prevista dal piano precedente R4 Demolizione con ricostruzione																	
10	Note																	
PROGETTO																		
11	Categoria di intervento prevista		R3 Ristrutturazione edilizia															
12	Vincoli particolari	tipo di vincolo																
		oggetto di vincolo																
13	Categoria di intervento prevista per gli spazi di pertinenza			M1 - Manutenzione ordinaria														

SCHEDA

NUMERO	1020	FOGLIO DI MAPPA	
COMPRESORIO	C5	N° DI PARTICELLA EDILIZIA	428
COMUNE AMMINISTRATIVO	MEZZOLOMBARDO	DATA RILIEVO	giugno 1996
COMUNE CATASTALE	MEZZOLOMBARDO	RILEVATORE	M. TOMAZZONI
INDIRIZZO/LOCALITA'	V. E. De Varda, 1-5		



SCALA

1:1000



1	Tipologia funzionale			
	edificio prevalentemente residenziale	A	baite	E
	edificio produttivo	B	malghe	F
	edificio speciale	C	ed. residenziale, prod. e commerciale	G
	stalle	D		H
2	Epoca di costruzione			
	anteriore al 1860		8	
	tra il 1860 e il 1939		6	
	posteriore al 1939		4	
3	Tipologia architettonica storica			
	alta definizione		8	
	media definizione		6	
	bassa definizione		4	
	nessuna definizione		0	
4	Permanenza dei caratteri formali tradizionali			
	volumetrici originali	2	1	0
	costruttivo	2	1	0
	complementari	2	1	0
	decorativi	2	1	0
	TOTALE		20	
5	Degrado			
	nullo			
	medio			
	elevato			
6	Grado di utilizzo			
	utilizzato			
	sottoutilizzato			
	in stato di abbandono			
7	Spazi di pertinenza			
	alta qualità			
	media qualità			
	bassa qualità			
8	Vincoli legislativi Immobile sottoposto (p. ed. 1/2) a vincolo ai sensi del D.L. 29/10/99 n. 490.			
9	Categoria di intervento prevista dal piano precedente C.1 restauro			
10	Note Edificio a tipologia non riscontrabile a Mezzolombardo. Ricco di elementi decorativi anche puntuali. Dipinto sull'affaccio sud, portoni di accesso, bifora, sporto in legno ecc.			
PROGETTO				
11	Categoria di intervento prevista:	R1 – Restauro	Aperture in falda ammesse: abbaini: nessuno finestre : nessuna	
	Vincoli particolari:			
12	tipo di vincolo	- R1 - Restauro		
	oggetto di vincolo	- Elementi decorativi, dipinti, portali in pietra, bifore al primo piano, bugnato in angolo		
13	Categoria di intervento prevista per gli spazi di pertinenza:	M1 – Manutenzione ordinaria	Note	

ALLEGATO SCHEDA

scheda n. 1020

NUMERO	1020	FOGLIO DI MAPPA	
COMPENSORIO	C5	N° DI PARTICELLA EDILIZIA	428
COMUNE AMMINISTRATIVO	MEZZOLOMBARDO	DATA RILIEVO	giugno 1996
COMUNE CATASTALE	MEZZOLOMBARDO	RILEVATORE	M. TOMAZZONI
INDIRIZZO/LOCALITA'	V. E. De Varda, 1-5		



SCHEDA

NUMERO	1021	FOGLIO DI MAPPA	
COMPRESORIO	C5	N° DI PARTICELLA EDILIZIA	429/3
COMUNE AMMINISTRATIVO	MEZZOLOMBARDO	DATA RILIEVO	giugno 1996
COMUNE CATASTALE	MEZZOLOMBARDO	RILEVATORE	M. TOMAZZONI
INDIRIZZO/LOCALITA'	V. E. De Varda, 5		



SCALA

1:1000



ANALISI

1	Tipologia funzionale			
	edificio prevalentemente residenziale	<div>A</div>	baite	<div>E</div>
	edificio produttivo	<div>B</div>	malghe	<div>F</div>
	edificio speciale	<div>C</div>		<div>G</div>
	stalle	<div>D</div>		<div>H</div>
2	Epoca di costruzione		anteriore al 1860	<div>8</div>
			tra il 1860 e il 1939	<div>6</div>
			posteriore al 1939	<div>4</div>
3	Tipologia architettonica storica		alta definizione	<div>8</div>
			media definizione	<div>6</div>
			bassa definizione	<div>4</div>
			nessuna definizione	<div>0</div>
4	Permanenza dei caratteri formali tradizionali		volumetrici originali	<div>2</div> <div>1</div> <div>0</div>
			costruttivo	<div>2</div> <div>1</div> <div>0</div>
			complementari	<div>2</div> <div>1</div> <div>0</div>
			decorativi	<div>2</div> <div>1</div> <div>0</div>
			TOTALE	<div>5</div>
5	Degrado		nullo	<div></div>
			medio	<div></div>
			elevato	<div></div>
6	Grado di utilizzo		utilizzato	<div></div>
			sottoutilizzato	<div></div>
			in stato di abbandono	<div></div>
7	Spazi di pertinenza		alta qualità	<div></div>
			media qualità	<div></div>
			bassa qualità	<div></div>
8	Vincoli legislativi			
9	Categoria di intervento prevista dal piano precedente R4 Demolizione con ricostruzione			
10	Note			
PROGETTO				
11	Categoria di intervento prevista		R3 Ristrutturazione edilizia	
12	Vincoli particolari	tipo di vincolo		
		oggetto di vincolo		
13	Categoria di intervento prevista per gli spazi di pertinenza		M2 - Manutenzione straordinaria	

SCHEMA

NUMERO	1021A	FOGLIO DI MAPPA	
COMPRESORIO	C5	N° DI PARTICELLA EDILIZIA	429/4
COMUNE AMMINISTRATIVO	MEZZOLOMBARDO	DATA RILIEVO	giugno 1996
COMUNE CATASTALE	MEZZOLOMBARDO	RILEVATORE	M. TOMAZZONI
INDIRIZZO/LOCALITA'	V. E. De Varda		



SCALA

1:1000



1	Tipologia funzionale			
	edificio prevalentemente residenziale	A	baite	E
	edificio produttivo	B	malghe	F
	edificio speciale	C		G
	stalle	D		H
2	Epoca di costruzione			
	anteriore al 1860		8	
	tra il 1860 e il 1939		6	
	posteriore al 1939		4	
3	Tipologia architettonica storica			
	alta definizione		8	
	media definizione		6	
	bassa definizione		4	
	nessuna definizione		0	
4	Permanenza dei caratteri formali tradizionali			
	volumetrici originali	2	1	0
	costruttivo	2	1	0
	complementari	2	1	0
	decorativi	2	1	0
	TOTALE		8	
5	Degrado			
	nullo			
	medio			
	elevato			
6	Grado di utilizzo			
	utilizzato			
	sottoutilizzato			
	in stato di abbandono			
7	Spazi di pertinenza			
	alta qualità			
	media qualità			
	bassa qualità			
8	Vincoli legislativi			
9	Categoria di intervento prevista dal piano precedente D ristrutturazione edilizia			
10	Note Edificio parte abitazione , parte fienile (primo piano)			
PROGETTO				
11	Categoria di intervento prevista		R3 - Ristrutturazione edilizia	
12	Vincoli particolari			
	tipo di vincolo			
	oggetto di vincolo			
13	Categoria di intervento prevista per gli spazi di pertinenza		M2 - Manutenzione straordinaria	

SCHEDA

NUMERO	1022	FOGLIO DI MAPPA	
COMPENSORIO	C5	N° DI PARTICELLA EDILIZIA	429/2
COMUNE AMMINISTRATIVO	MEZZOLOMBARDO	DATA RILIEVO	giugno 1996
COMUNE CATASTALE	MEZZOLOMBARDO	RILEVATORE	M. TOMAZZONI
INDIRIZZO/LOCALITA'	V. E. De Varda, 7		



SCALA

1:1000

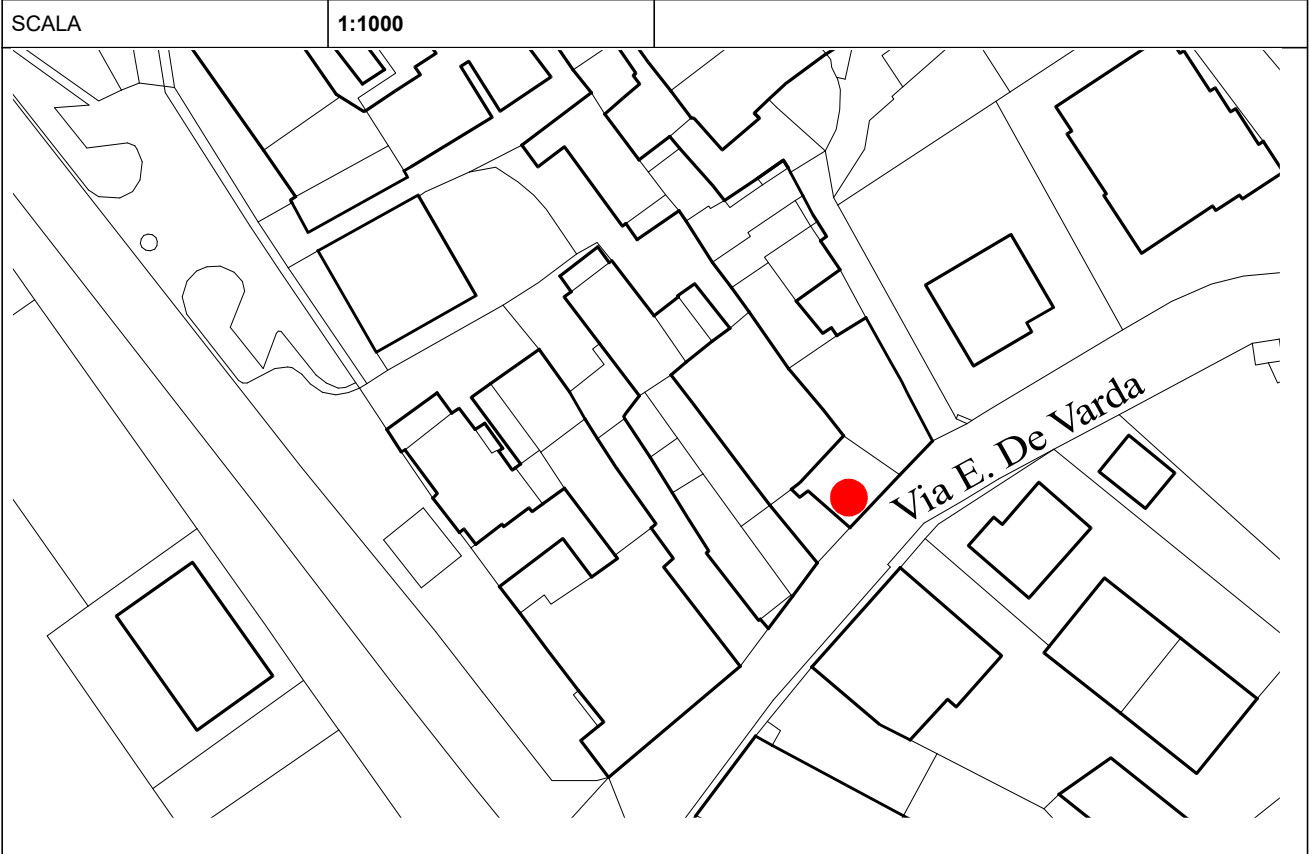


ANALISI

1	<div>Tipologia funzionale</div> <div><div>edificio prevalentemente residenziale</div><div>edificio produttivo</div><div>edificio speciale</div><div>stalle</div></div> <div><div>A</div><div>B</div><div>C</div><div>D</div></div> <div><div>baite</div><div>malghe</div></div> <div><div>E</div><div>F</div><div>G</div><div>H</div></div>		
2	<div>Epoca di costruzione</div> <div><div>anteriore al 1860</div><div>tra il 1860 e il 1939</div><div>posteriore al 1939</div></div> <div><div>8</div><div>6</div><div>4</div></div>		
3	<div>Tipologia architettonica storica</div> <div><div>alta definizione</div><div>media definizione</div><div>bassa definizione</div><div>nessuna definizione</div></div> <div><div>8</div><div>6</div><div>4</div><div>0</div></div>		
4	<div>Permanenza dei caratteri formali tradizionali</div> <div><div>volumetrici originali</div><div>costruttivo</div><div>complementari</div><div>decorativi</div></div> <div><div><div>2</div><div>1</div><div>0</div></div><div><div>2</div><div>1</div><div>0</div></div><div><div>2</div><div>1</div><div>0</div></div><div><div>2</div><div>1</div><div>0</div></div></div> <div><div>TOTALE</div><div>4</div></div>		
5	<div>Degrado</div> <div><div>nullo</div><div>medio</div><div>elevato</div></div> <div><div></div><div></div><div></div></div>		
6	<div>Grado di utilizzo</div> <div><div>utilizzato</div><div>sottoutilizzato</div><div>in stato di abbandono</div></div> <div><div></div><div></div><div></div></div>		
7	<div>Spazi di pertinenza</div> <div><div>alta qualità</div><div>media qualità</div><div>bassa qualità</div></div> <div><div></div><div></div><div></div></div>		
8	Vincoli legislativi		
9	Categoria di intervento prevista dal piano precedente R4 Demolizione con ricostruzione		
10	Note		
PROGETTO			
11	<div><div></div><div>Categoria di intervento prevista</div><div>R3 Ristrutturazione edilizia</div></div>		
12	<div><div>Vincoli particolari</div><div><div>tipo di vincolo</div><div>oggetto di vincolo</div></div></div>		
13	<div><div>Categoria di intervento prevista per gli spazi di pertinenza</div><div>M2 - Manutenzione straordinaria</div></div>		

SCHEDA

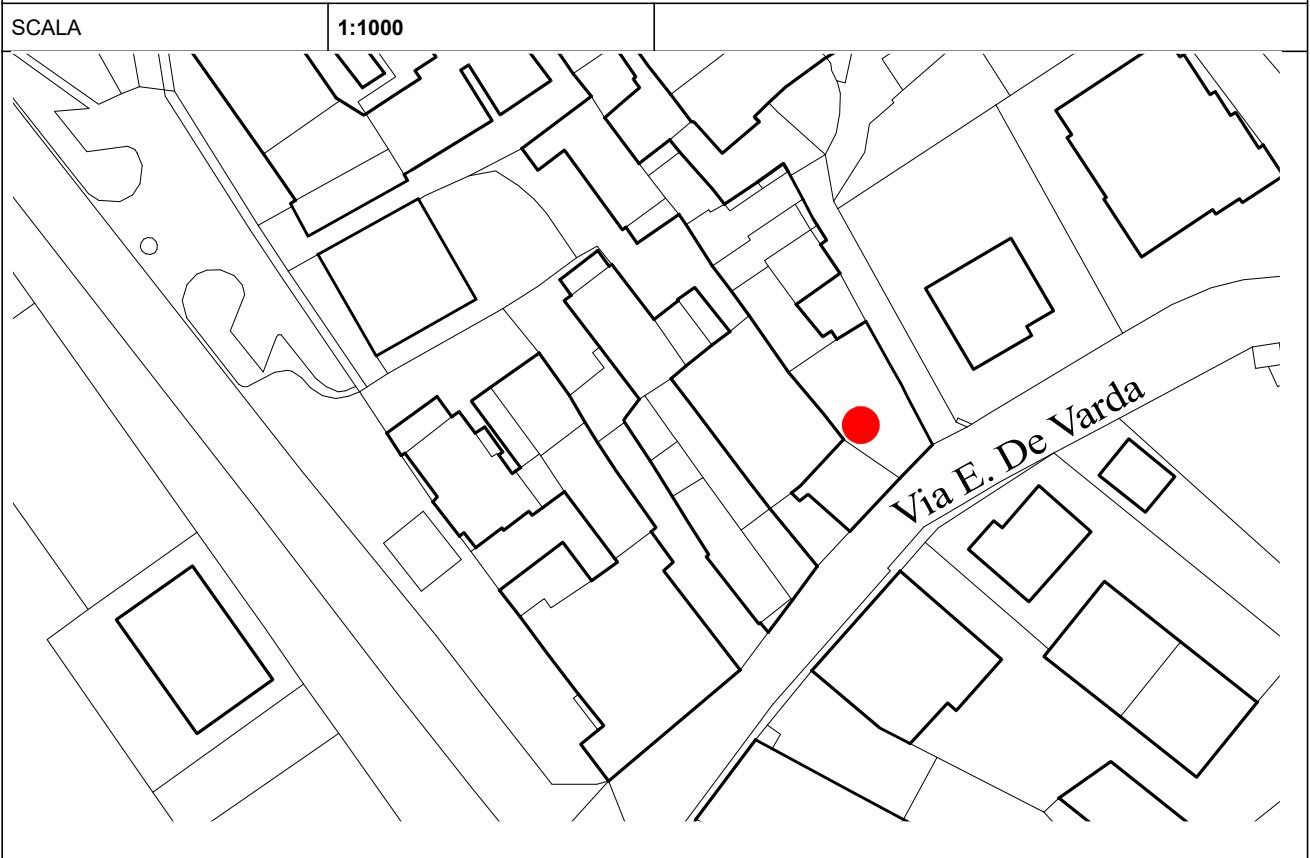
NUMERO	1023	FOGLIO DI MAPPA	
COMPENSORIO	C5	N° DI PARTICELLA EDILIZIA	429/2
COMUNE AMMINISTRATIVO	MEZZOLOMBARDO	DATA RILIEVO	giugno 1996
COMUNE CATASTALE	MEZZOLOMBARDO	RILEVATORE	M. TOMAZZONI
INDIRIZZO/LOCALITA'	V. E. De Varda, 7		



1	Tipologia funzionale					
	edificio prevalentemente residenziale	A	baite	E		
	edificio produttivo	B	malghe	F		
	edificio speciale	C		G		
	stalle	D		H		
2	Epoca di costruzione					
		anteriore al 1860	8			
		tra il 1860 e il 1939	6			
		posteriore al 1939	4			
3	Tipologia architettonica storica					
		alta definizione	8			
		media definizione	6			
		bassa definizione	4			
		nessuna definizione	0			
4	Permanenza dei caratteri formali tradizionali					
		volumetrici originali	2	1	0	
		costruttivo	2	1	0	
		complementari	2	1	0	
		decorativi	2	1	0	
	TOTALE			6		
5	Degrado					
		nullo				
		medio				
		elevato				
6	Grado di utilizzo					
		utilizzato				
		sottoutilizzato				
		in stato di abbandono				
7	Spazi di pertinenza					
		alta qualità				
		media qualità				
		bassa qualità				
8	Vincoli legislativi					
9	Categoria di intervento prevista dal piano precedente C.2 risanamento conservativo					
10	Note Edificio ristrutturato con perdita dei caratteri formali tradizionali.					
PROGETTO						
11	Categoria di intervento prevista		R3 - Ristrutturazione edilizia			
12	Vincoli particolari	tipo di vincolo				
		oggetto di vincolo				
13	Categoria di intervento prevista per gli spazi di pertinenza		M2 - Manutenzione straordinaria			

SCHEDA

NUMERO	1023 A	FOGLIO DI MAPPA	
COMPENSORIO	C5	N° DI PARTICELLA EDILIZIA	441
COMUNE AMMINISTRATIVO	MEZZOLOMBARDO	DATA RILIEVO	giugno 1996
COMUNE CATASTALE	MEZZOLOMBARDO	RILEVATORE	M. TOMAZZONI
INDIRIZZO/LOCALITA'	V. E. De Varda, 13		



1	Tipologia funzionale edificio prevalentemente residenziale edificio produttivo edificio speciale stalle			<div>A</div> <div>B</div> <div>C</div> <div>D</div>	baite malghe	<div>E</div> <div>F</div> <div>G</div> <div>H</div>												
2	Epoca di costruzione			anteriore al 1860 tra il 1860 e il 1939 posteriore al 1939		<div>8</div> <div>6</div> <div>4</div>												
3	Tipologia architettonica storica			alta definizione media definizione bassa definizione nessuna definizione		<div>8</div> <div>6</div> <div>4</div> <div>0</div>												
4	Permanenza dei caratteri formali tradizionali			volumetrici originali costruttivo complementari decorativi		<table><tr><td>2</td><td>1</td><td>0</td></tr><tr><td>2</td><td>1</td><td>0</td></tr><tr><td>2</td><td>1</td><td>0</td></tr><tr><td>2</td><td>1</td><td>0</td></tr></table> <div>TOTALE</div> <div>14</div>	2	1	0	2	1	0	2	1	0	2	1	0
2	1	0																
2	1	0																
2	1	0																
2	1	0																
5	Degrado			nullo medio elevato		<div></div> <div></div> <div></div>												
6	Grado di utilizzo			utilizzato sottoutilizzato in stato di abbandono		<div></div> <div></div> <div></div>												
7	Spazi di pertinenza			alta qualità media qualità bassa qualità		<div></div> <div></div> <div></div>												
8	Vincoli legislativi																	
9	Categoria di intervento prevista dal piano precedente			C.2 risanamento conservativo														
10	Note																	
PROGETTO																		
11	Categoria di intervento prevista		R2 - Risanamento conservativo															
12	Vincoli particolari	tipo di vincolo	R1 - Restauro															
		oggetto di vincolo	Portale in pietra															
13	Categoria di intervento prevista per gli spazi di pertinenza			M1 - Manutenzione ordinaria														

NUMERO	1023 A	FOGLIO DI MAPPA	
COMPENSORIO	C5	N° DI PARTICELLA EDILIZIA	441
COMUNE AMMINISTRATIVO	MEZZOLOMBARDO	DATA RILIEVO	giugno 1996
COMUNE CATASTALE	MEZZOLOMBARDO	RILEVATORE	M. TOMAZZONI
INDIRIZZO/LOCALITA'	V. E. De Varda, 13		



SCHEDA

NUMERO	1024	FOGLIO DI MAPPA	
COMPENSORIO	C5	N° DI PARTICELLA EDILIZIA	440/2
COMUNE AMMINISTRATIVO	MEZZOLOMBARDO	DATA RILIEVO	giugno 1996
COMUNE CATASTALE	MEZZOLOMBARDO	RILEVATORE	M. TOMAZZONI
INDIRIZZO/LOCALITA'	V. E. De Varda, 15		



SCALA

1:1000



1	Tipologia funzionale edificio prevalentemente residenziale edificio produttivo edificio speciale stalle			<div>A</div> <div>B</div> <div>C</div> <div>D</div>	baite malghe	<div>E</div> <div>F</div> <div>G</div> <div>H</div>
2	Epoca di costruzione			anteriore al 1860 tra il 1860 e il 1939 posteriore al 1939		<div>8</div> <div>6</div> <div>4</div>
3	Tipologia architettonica storica			alta definizione media definizione bassa definizione nessuna definizione		<div>8</div> <div>6</div> <div>4</div> <div>0</div>
4	Permanenza dei caratteri formali tradizionali			volumetrici originali costruttivo complementari decorativi		<div>2</div> <div>1</div> <div>0</div> <div>2</div> <div>1</div> <div>0</div> <div>2</div> <div>1</div> <div>0</div> <div>2</div> <div>1</div> <div>0</div>
			TOTALE			<div>16</div>
5	Degrado			nullo medio elevato		<div></div> <div></div> <div></div>
6	Grado di utilizzo			utilizzato sottoutilizzato in stato di abbandono		<div></div> <div></div> <div></div>
7	Spazi di pertinenza			alta qualità media qualità bassa qualità		<div></div> <div></div> <div></div>
8	Vincoli legislativi					
9	Categoria di intervento prevista dal piano precedente			C.2 risanamento conservativo		
10	Note			La distribuzione verticale esterna permane secondo tipologia tradizionale alterata da corrimano incongrui.		
PROGETTO						
11	Categoria di intervento prevista		R2 - Risanamento conservativo			
12	Vincoli particolari	tipo di vincolo				
		oggetto di vincolo				
13	Categoria di intervento prevista per gli spazi di pertinenza		M1 - Manutenzione ordinaria			

NUMERO	1024	FOGLIO DI MAPPA	
COMPENSORIO	C5	N° DI PARTICELLA EDILIZIA	440/2
COMUNE AMMINISTRATIVO	MEZZOLOMBARDO	DATA RILIEVO	giugno 1996
COMUNE CATASTALE	MEZZOLOMBARDO	RILEVATORE	M. TOMAZZONI
INDIRIZZO/LOCALITA'	V. E. De Varda, 15		

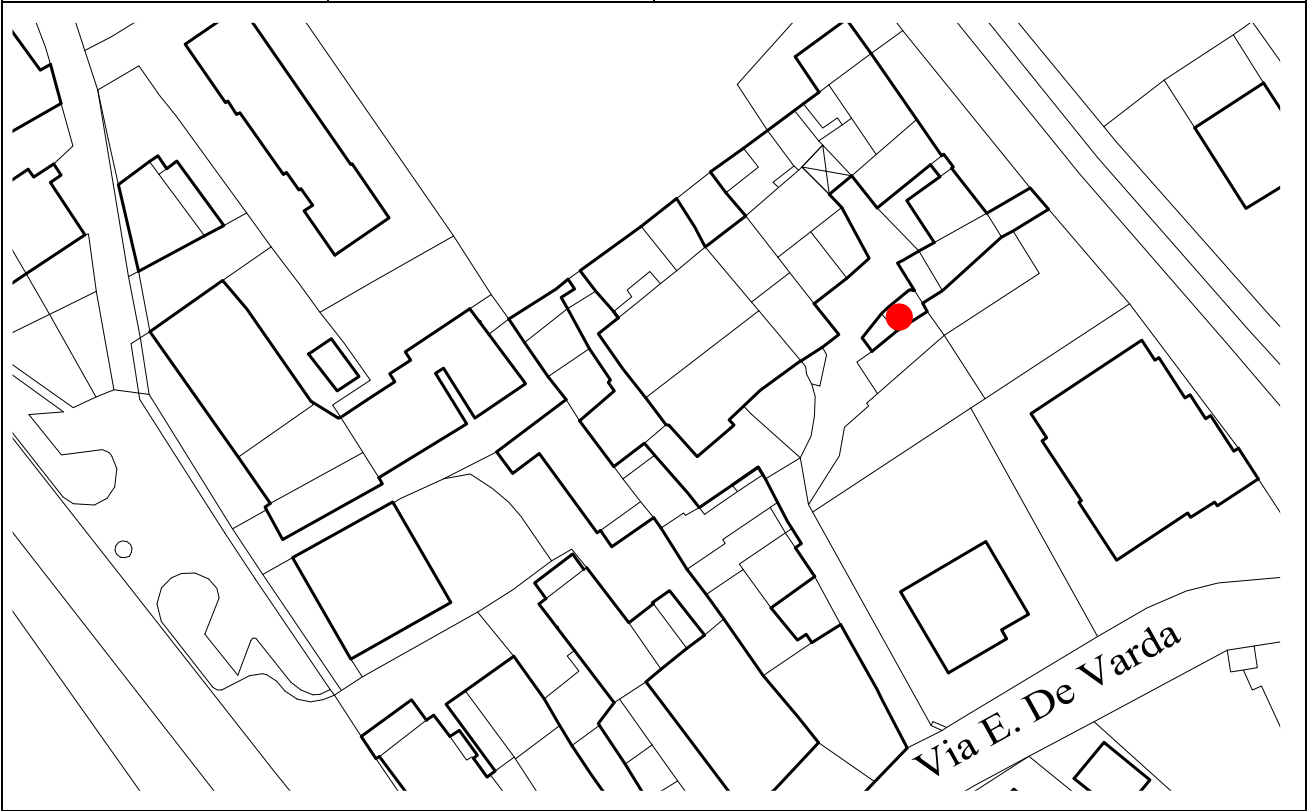


SCHEDA

NUMERO	1025	FOGLIO DI MAPPA	
COMPENSORIO	C5	N° DI PARTICELLA EDILIZIA	442/2-442/3-442/4-607
COMUNE AMMINISTRATIVO	MEZZOLOMBARDO	DATA RILIEVO	giugno 1996
COMUNE CATASTALE	MEZZOLOMBARDO	RILEVATORE	M. TOMAZZONI
INDIRIZZO/LOCALITA'	V. E. De Varda, 41		



SCALA	1:1000	
-------	--------	--



ANALISI

1	Tipologia funzionale			
	edificio prevalentemente residenziale	<div>A</div>	baite	<div>E</div>
	edificio produttivo	<div>B</div>	malghe	<div>F</div>
	edificio speciale	<div>C</div>		<div>G</div>
	stalle	<div>D</div>		<div>H</div>
2	Epoca di costruzione		anteriore al 1860	<div>8</div>
			tra il 1860 e il 1939	<div>6</div>
			posteriore al 1939	<div>4</div>
3	Tipologia architettonica storica		alta definizione	<div>8</div>
			media definizione	<div>6</div>
			bassa definizione	<div>4</div>
			nessuna definizione	<div>0</div>
4	Permanenza dei caratteri formali tradizionali		volumetrici originali	<div>2</div> <div>1</div> <div>0</div>
			costruttivo	<div>2</div> <div>1</div> <div>0</div>
			complementari	<div>2</div> <div>1</div> <div>0</div>
			decorativi	<div>2</div> <div>1</div> <div>0</div>
			TOTALE	<div>4</div>
5	Degrado		nullo	<div></div>
			medio	<div></div>
			elevato	<div></div>
6	Grado di utilizzo		utilizzato	<div></div>
			sottoutilizzato	<div></div>
			in stato di abbandono	<div></div>
7	Spazi di pertinenza		alta qualità	<div></div>
			media qualità	<div></div>
			bassa qualità	<div></div>
8	Vincoli legislativi			
9	Categoria di intervento prevista dal piano precedente R4 - Demolizione con ricostruzione			
10	Note			
PROGETTO				
11	Categoria di intervento prevista		R3 Ristrutturazione edilizia	
			R5 – Demolizione (tettoie nel cortile)	
12	Vincoli particolari	tipo di vincolo		
		oggetto di vincolo		
13	Categoria di intervento prevista per gli spazi di pertinenza		M2 - Manutenzione straordinaria	

SCHEDA

NUMERO	1026	FOGLIO DI MAPPA	
COMPRESORIO	C5	N° DI PARTICELLA EDILIZIA	434-435-436
COMUNE AMMINISTRATIVO	MEZZOLOMBARDO	DATA RILIEVO	giugno 1996
COMUNE CATASTALE	MEZZOLOMBARDO	RILEVATORE	M. TOMAZZONI
INDIRIZZO/LOCALITA'	V. E. De Varda, 21		



SCALA

1:1000



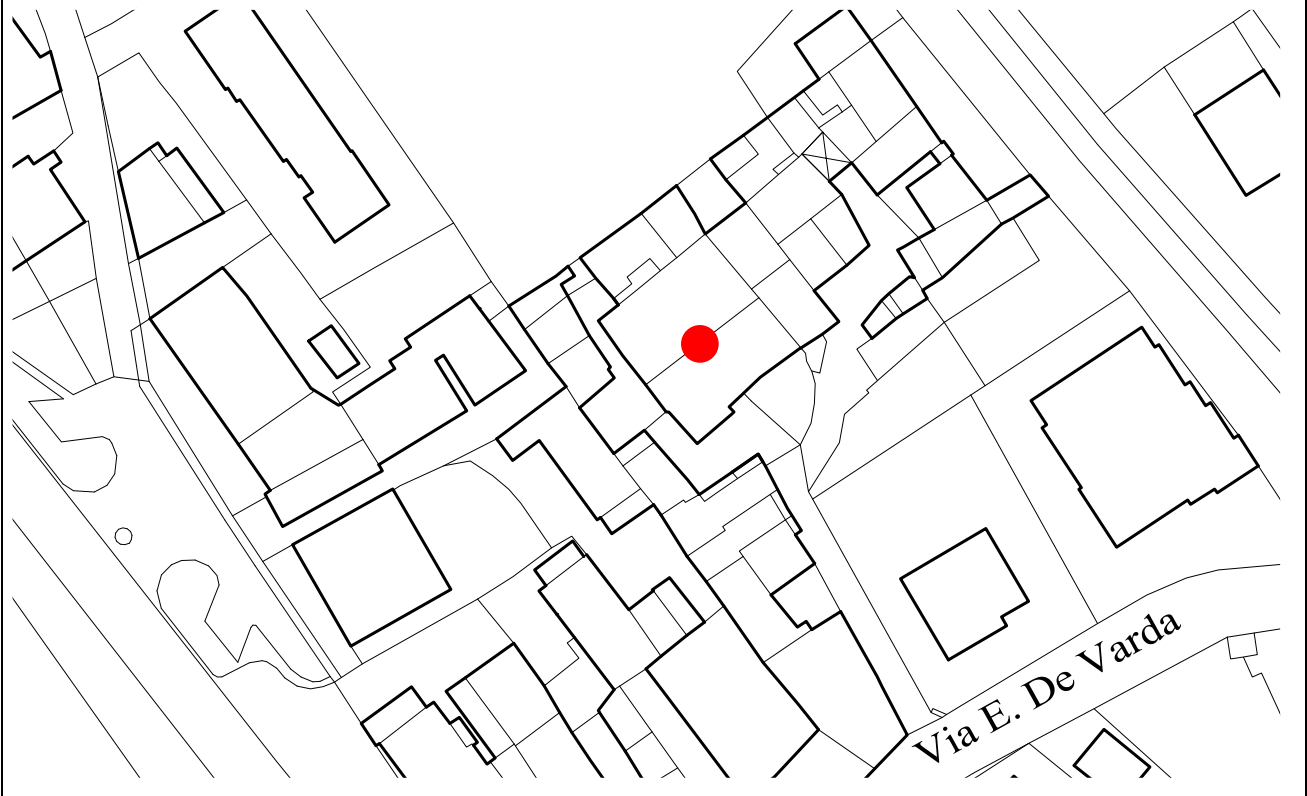
1	Tipologia funzionale			
	edificio prevalentemente residenziale	A	baite	E
	edificio produttivo	B	malghe	F
	edificio speciale	C		G
	stalle	D		H
2	Epoca di costruzione			
	anteriore al 1860		8	
	tra il 1860 e il 1939		6	
	posteriore al 1939		4	
3	Tipologia architettonica storica			
	alta definizione		8	
	media definizione		6	
	bassa definizione		4	
	nessuna definizione		0	
4	Permanenza dei caratteri formali tradizionali			
	volumetrici originali	2	1	0
	costruttivo	2	1	0
	complementari	2	1	0
	decorativi	2	1	0
	TOTALE		10	
5	Degrado			
	nullo			
	medio			
	elevato			
6	Grado di utilizzo			
	utilizzato			
	sottoutilizzato			
	in stato di abbandono			
7	Spazi di pertinenza			
	alta qualità			
	media qualità			
	bassa qualità			
8	Vincoli legislativi			
9	Categoria di intervento prevista dal piano precedente C.2 risanamento conservativo – D ristrutturazione edilizia			
10	Note Edificio alterato volumetricamente e con perdita dei caratteri costruttivi e complementari tradizionali.			
PROGETTO				
11	Categoria di intervento prevista		R3 - Ristrutturazione edilizia	
12	Vincoli particolari	tipo di vincolo		
		oggetto di vincolo		
13	Categoria di intervento prevista per gli spazi di pertinenza		M2 - Manutenzione straordinaria	

SCHEDA

NUMERO	1027	FOGLIO DI MAPPA	
COMPENSORIO	C5	N° DI PARTICELLA EDILIZIA	437/1-437/4
COMUNE AMMINISTRATIVO	MEZZOLOMBARDO	DATA RILIEVO	giugno 1996
COMUNE CATASTALE	MEZZOLOMBARDO	RILEVATORE	M. TOMAZZONI
INDIRIZZO/LOCALITA'	V. E. De Varda, 25-27		



SCALA	1:1000	
-------	--------	--



1	Tipologia funzionale edificio prevalentemente residenziale edificio produttivo edificio speciale stalle			<div>A</div> <div>B</div> <div>C</div> <div>D</div>	baite malghe	<div>E</div> <div>F</div> <div>G</div> <div>H</div>												
2	Epoca di costruzione			anteriore al 1860 tra il 1860 e il 1939 posteriore al 1939		<div>8</div> <div>6</div> <div>4</div>												
3	Tipologia architettonica storica			alta definizione media definizione bassa definizione nessuna definizione		<div>8</div> <div>6</div> <div>4</div> <div>0</div>												
4	Permanenza dei caratteri formali tradizionali			volumetrici originali costruttivo complementari decorativi		<table><tr><td>2</td><td>1</td><td>0</td></tr><tr><td>2</td><td>1</td><td>0</td></tr><tr><td>2</td><td>1</td><td>0</td></tr><tr><td>2</td><td>1</td><td>0</td></tr></table> <div>TOTALE</div> <div>19</div>	2	1	0	2	1	0	2	1	0	2	1	0
2	1	0																
2	1	0																
2	1	0																
2	1	0																
5	Degrado			nullo medio elevato		<div></div> <div></div> <div></div>												
6	Grado di utilizzo			utilizzato sottoutilizzato in stato di abbandono		<div></div> <div></div> <div></div>												
7	Spazi di pertinenza			alta qualità media qualità bassa qualità		<div></div> <div></div> <div></div>												
8	Vincoli legislativi																	
9	Categoria di intervento prevista dal piano precedente			C.1 restauro – D ristrutturazione edilizia R4 - Demolizione con ricostruzione (volumi sul retro)														
10	Note			Edificio di notevole pregio per i vari elementi di interesse architettonico e di elementi della tradizionale architettura autoctona. Varie modifiche hanno interessato il retro. Varie modifiche hanno interessato il retro con aggiunta di volumi per deposito Il fronte Nord sulla corte interna presenta segni di una ristrutturazione in discordanza formale con l'edificio originario.														
PROGETTO																		
11			R2 - Risanamento conservativo															
	Categoria di intervento prevista		R3 – Ristrutturazione edilizia – Fronte Nord sulla corte interna															
			R3 – Ristrutturazione edilizia (volumi sul retro)															
12	Vincoli particolari		tipo di vincolo	R1 - Restauro														
			oggetto di vincolo	Cornici delle forature in facciata sud-est														
13																		
	Categoria di intervento prevista per gli spazi di pertinenza			M2 - Manutenzione straordinaria														



PIANO REGOLATORE GENERALE

SCHEDA DI RILEVAZIONE INSEDIAMENTI STORICI

VARIANTE 2021 - AGGIORNAMENTO SCHEDA - STESURA CONCLUSIVA OTTOBRE 2022

SCHEDA RELATIVA ALL'EDIFICIO O MANUFATTO CONTRASSEGNA TO DAL N.		1028	
COMUNE CATASTALE		MEZZOLOMBARDO	
N. DI PARTICELLA EDIFICIALE		443	

RILIEVO ORIGINARIO:	1996	RILEVATORE:	M. Tomazzoni
RICOGNIZIONE E AGGIORNAMENTO:	2021	RILEVATORE:	M. Talamo

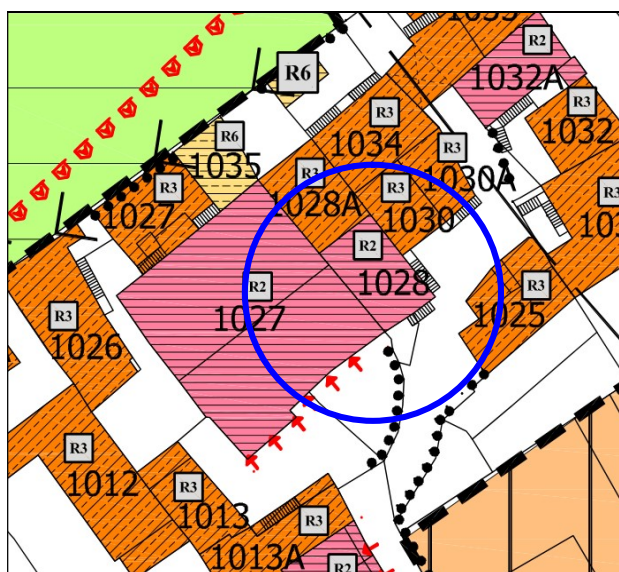
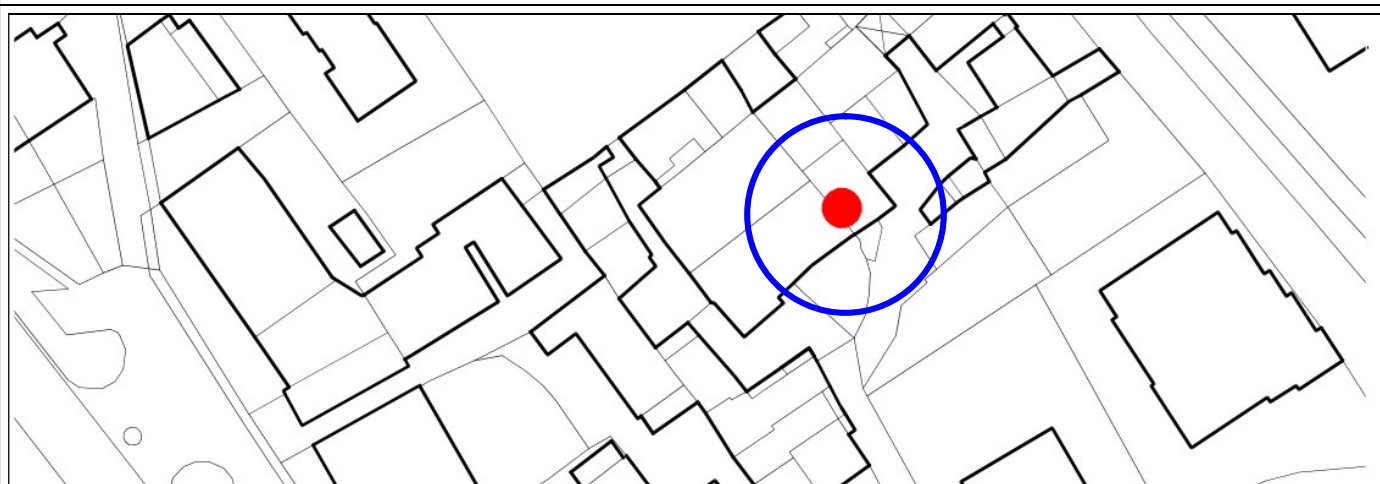
NUMERO DI SCHEDA

1028

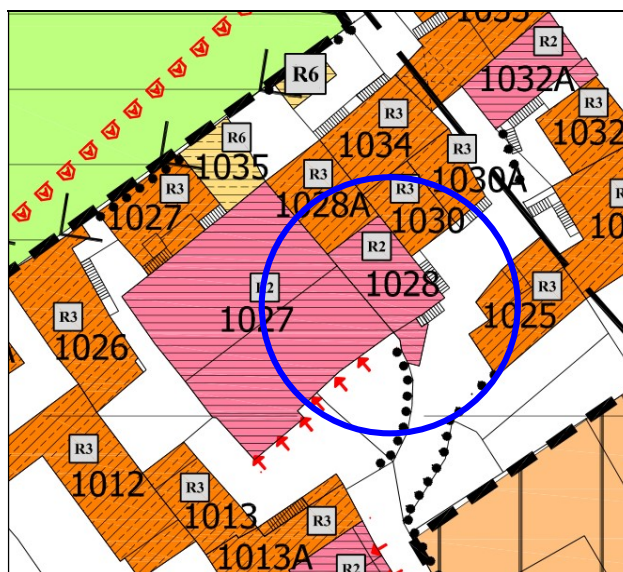
INDIRIZZO

Via E. De Varda, 29

ESTRATTO MAPPA CATASTALE 1:1000



ESTRATTO PRG VIGENTE



ESTRATTO PRG VARIANTE 2021 DEFINITIVA ADOZIONE

ANALISI

1	Tipologia funzionale	edificio prevalentemente residenziale	A	malghe	F	
		edificio produttivo	B	magazzino	G	
		edificio speciale	C	manufatto accessorio	H	
		stalle	D	altro	I	
		baite	E	non rilevabile	L	
2	Epoca di costruzione	anteriore al 1860			8	
		tra il 1860 e il 1939			6	
		posteriore al 1939			4	
3	Tipologia architettonica storica	alta definizione			8	
		media definizione			6	
		bassa definizione			4	
		nessuna definizione			0	
		4	Permanenza dei caratteri formali tradizionali	volumetrici originali	2	1
costruttivo	2			1	0	
complementari	2			1	0	
decorativi	2			1	0	
			TOTALE			15
5	Degrado	nullo				X
		medio				
		elevato				
6	Grado di utilizzo	utilizzato				X
		sottoutilizzato				
		in stato di abbandono				
7	Spazi di pertinenza	alta qualità				
		media qualità				
		bassa qualità				X
8	Vincoli legislativi					
9	Categoria intervento prevista dal piano precedente:		C2 risanamento conservativo			
10a	Note 1996	Edificio articolato per la distribuzione verticale che risulta trasformata con materiali incongrui				
10b	Note 2021	Il manufatto pertinenziale adiacente sul fronte sud, facente parte della p.ed. 443 risulta bianco ed erroneamente non retinato nel Piano vigente.				

PROGETTO (PRG VIGENTE)

11	Categoria di intervento prevista		R2 - Risanamento conservativo		
12	Interventi particolari	tipo di vincolo			
		oggetto del vincolo			
		tipo di vincolo			
13	Vincoli di interesse culturale		Vincolo <u>diretto</u> decreto legislativo 22 gennaio 2004, n. 42		
			Vincolo <u>indiretto</u> decreto legislativo 22 gennaio 2004, n. 42		
14	Categoria di intervento per gli spazi di pertinenza		M1 - Manutenzione ordinaria		
15	Eventuali fronti da tutelare e da riqualificare		No		

VARIANTE 2021 - STESURA CONCLUSIVA

16	In occasione della Variante non sostanziale 2021 viene aggiornata la scheda 1028 relativa alla p.ed. 443 e prodotta una nuova documentazione fotografica. Viene retinato il manufatto pertinenziale adiacente al fronte sud erroneamente lasciato bianco nel Piano vigente.				
----	---	--	--	--	--

DOCUMENTAZIONE FOTOGRAFICA 1996



SCORCIO FRONTE SUD

DOCUMENTAZIONE FOTOGRAFICA 2021



SCORCIO FRONTE SUD



SCORCIO SUD



CORPO TERRAZZATO A SUD



SCORCI FRONTE EST



SCHEDA

NUMERO	1030	FOGLIO DI MAPPA	
COMPRESORIO	C5	N° DI PARTICELLA EDILIZIA	444
COMUNE AMMINISTRATIVO	MEZZOLOMBARDO	DATA RILIEVO	giugno 1996
COMUNE CATASTALE	MEZZOLOMBARDO	RILEVATORE	M. TOMAZZONI
INDIRIZZO/LOCALITA'	V. E. De Varda, 31		



SCALA

1:1000



1	Tipologia funzionale			
	edificio prevalentemente residenziale	A	baite	E
	edificio produttivo	B	malghe	F
	edificio speciale	C		G
	stalle	D		H
2	Epoca di costruzione			
	anteriore al 1860		8	
	tra il 1860 e il 1939		6	
	posteriore al 1939		4	
3	Tipologia architettonica storica			
	alta definizione		8	
	media definizione		6	
	bassa definizione		4	
	nessuna definizione		0	
4	Permanenza dei caratteri formali tradizionali			
	volumetrici originali	2	1	0
	costruttivo	2	1	0
	complementari	2	1	0
	decorativi	2	1	0
	TOTALE		13	
5	Degrado			
	nullo			
	medio			
	elevato			
6	Grado di utilizzo			
	utilizzato			
	sottoutilizzato			
	in stato di abbandono			
7	Spazi di pertinenza			
	alta qualità			
	media qualità			
	bassa qualità			
8	Vincoli legislativi			
9	Categoria di intervento prevista dal piano precedente C.2 risanamento conservativo			
10	Note Edificio ristrutturato. I balconi in legno risultano non conformi, il sottotetto tamponato.			
PROGETTO				
11	Categoria di intervento prevista		R3 - Ristrutturazione edilizia	
12	Vincoli particolari			
	tipo di vincolo			
	oggetto di vincolo			
13	Categoria di intervento prevista per gli spazi di pertinenza		M1 - Manutenzione ordinaria	

SCHEDA

NUMERO	1030 A	FOGLIO DI MAPPA	
COMPENSORIO	C5	N° DI PARTICELLA EDILIZIA	445
COMUNE AMMINISTRATIVO	MEZZOLOMBARDO	DATA RILIEVO	giugno 1996
COMUNE CATASTALE	MEZZOLOMBARDO	RILEVATORE	M. TOMAZZONI
INDIRIZZO/LOCALITA'	V. E. De Varda, 33		



SCALA

1:1000



1	Tipologia funzionale			
	edificio prevalentemente residenziale	A	baite	E
	edificio produttivo	B	malghe	F
	edificio speciale	C		G
	stalle	D		H
2	Epoca di costruzione			
	anteriore al 1860		8	
	tra il 1860 e il 1939		6	
	posteriore al 1939		4	
3	Tipologia architettonica storica			
	alta definizione		8	
	media definizione		6	
	bassa definizione		4	
	nessuna definizione		0	
4	Permanenza dei caratteri formali tradizionali			
	volumetrici originali	2	1	0
	costruttivo	2	1	0
	complementari	2	1	0
	decorativi	2	1	0
	TOTALE		13	
5	Degrado			
	nullo			
	medio			
	elevato			
6	Grado di utilizzo			
	utilizzato			
	sottoutilizzato			
	in stato di abbandono			
7	Spazi di pertinenza			
	alta qualità			
	media qualità			
	bassa qualità			
8	Vincoli legislativi			
9	Categoria di intervento prevista dal piano precedente		C.2 risanamento conservativo	
10	Note	Edificio riservato, di media definizione architettonica tipologica.		
PROGETTO				
11	Categoria di intervento prevista		R3 - Ristrutturazione edilizia	
12	Vincoli particolari	tipo di vincolo		
		oggetto di vincolo		
13	Categoria di intervento prevista per gli spazi di pertinenza		M1 - Manutenzione ordinaria	

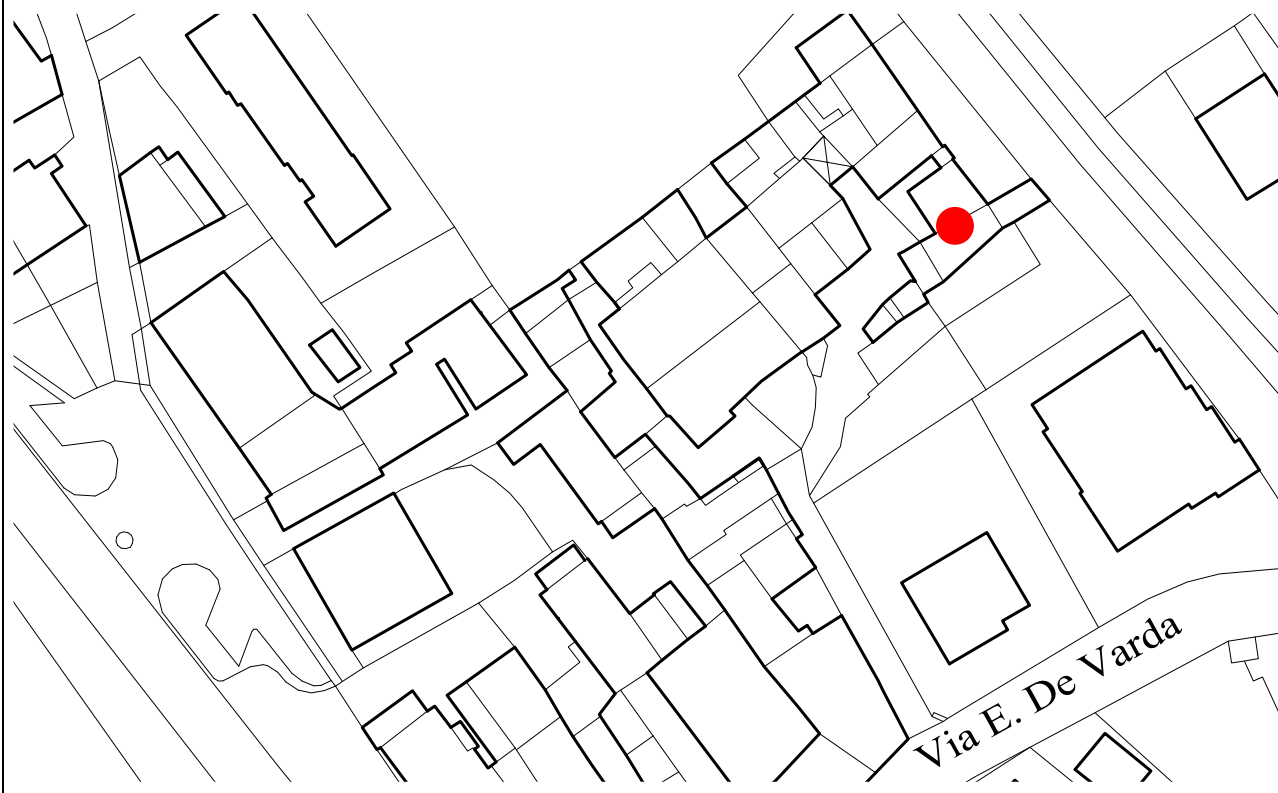
SCHEDA

NUMERO	1031	FOGLIO DI MAPPA	
COMPRESORIO	C5	N° DI PARTICELLA EDILIZIA	451
COMUNE AMMINISTRATIVO	MEZZOLOMBARDO	DATA RILIEVO	giugno 1996
COMUNE CATASTALE	MEZZOLOMBARDO	RILEVATORE	M. TOMAZZONI
INDIRIZZO/LOCALITA'	V. E. De Varda, 45		



SCALA

1:1000



ANALISI

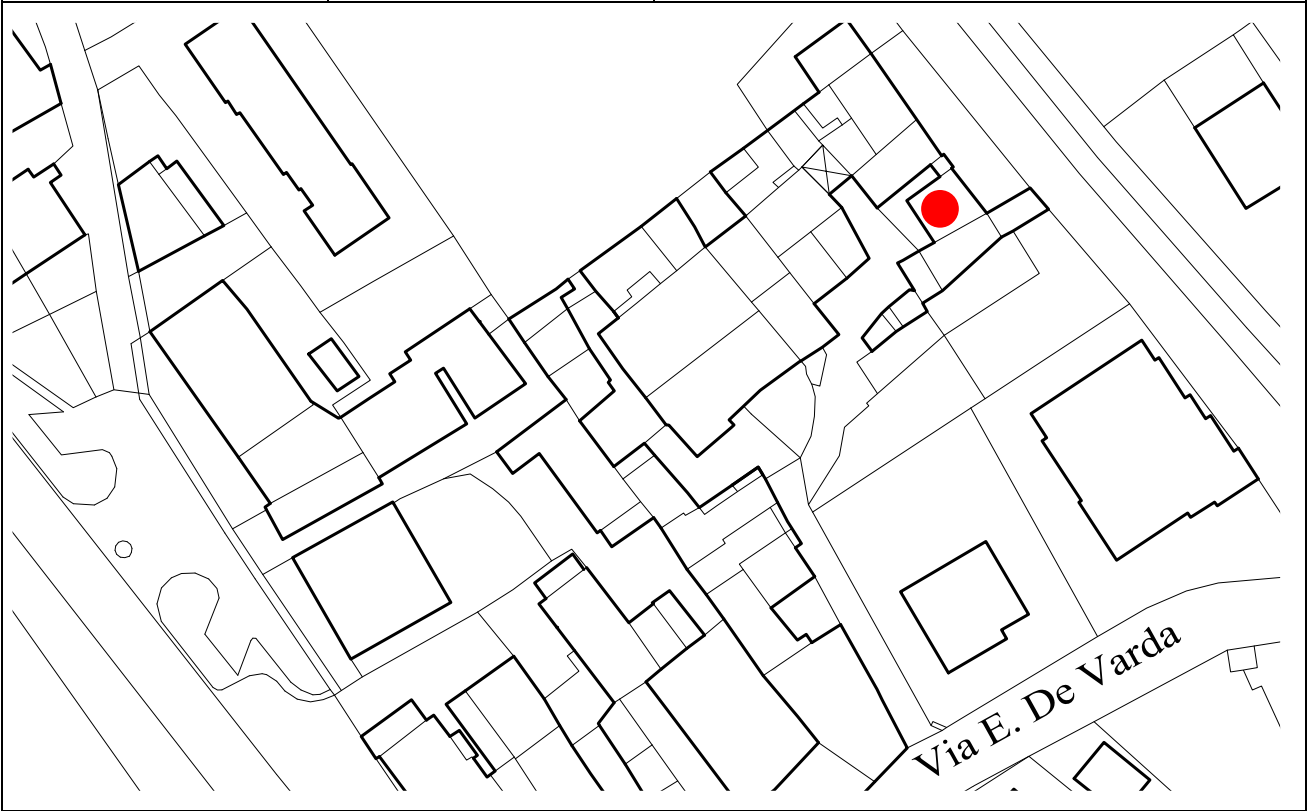
1	Tipologia funzionale edificio prevalentemente residenziale edificio produttivo edificio speciale stalle			<div>A</div> <div>B</div> <div>C</div> <div>D</div>	baite malghe	<div>E</div> <div>F</div> <div>G</div> <div>H</div>												
2	Epoca di costruzione			anteriore al 1860 tra il 1860 e il 1939 posteriore al 1939		<div>8</div> <div>6</div> <div>4</div>												
3	Tipologia architettonica storica			alta definizione media definizione bassa definizione nessuna definizione		<div>8</div> <div>6</div> <div>4</div> <div>0</div>												
4	Permanenza dei caratteri formali tradizionali			volumetrici originali costruttivo complementari decorativi		<table><tr><td>2</td><td>1</td><td>0</td></tr><tr><td>2</td><td>1</td><td>0</td></tr><tr><td>2</td><td>1</td><td>0</td></tr><tr><td>2</td><td>1</td><td>0</td></tr></table> <div>TOTALE</div> <div>4</div>	2	1	0	2	1	0	2	1	0	2	1	0
2	1	0																
2	1	0																
2	1	0																
2	1	0																
5	Degrado			nullo medio elevato		<div></div> <div></div> <div></div>												
6	Grado di utilizzo			utilizzato sottoutilizzato in stato di abbandono		<div></div> <div></div> <div></div>												
7	Spazi di pertinenza			alta qualità media qualità bassa qualità		<div></div> <div></div> <div></div>												
8	Vincoli legislativi																	
9	Categoria di intervento prevista dal piano precedente R4 - Demolizione con ricostruzione																	
10	Note																	
PROGETTO																		
11	Categoria di intervento prevista		R3 Ristrutturazione edilizia															
12	Vincoli particolari	tipo di vincolo																
		oggetto di vincolo																
13	Categoria di intervento prevista per gli spazi di pertinenza			M2 - Manutenzione straordinaria														

SCHEDA

NUMERO	1032	FOGLIO DI MAPPA	
COMPRESORIO	C5	N° DI PARTICELLA EDILIZIA	450
COMUNE AMMINISTRATIVO	MEZZOLOMBARDO	DATA RILIEVO	giugno 1996
COMUNE CATASTALE	MEZZOLOMBARDO	RILEVATORE	M. TOMAZZONI
INDIRIZZO/LOCALITA'	V. E. De Varda		



SCALA	1:1000	
-------	--------	--



ANALISI

1	Tipologia funzionale edificio prevalentemente residenziale edificio produttivo edificio speciale stalle			<div>A</div> <div>B</div> <div>C</div> <div>D</div>	baite malghe	<div>E</div> <div>F</div> <div>G</div> <div>H</div>												
2	Epoca di costruzione			anteriore al 1860 tra il 1860 e il 1939 posteriore al 1939		<div>8</div> <div>6</div> <div>4</div>												
3	Tipologia architettonica storica			alta definizione media definizione bassa definizione nessuna definizione		<div>8</div> <div>6</div> <div>4</div> <div>0</div>												
4	Permanenza dei caratteri formali tradizionali			volumetrici originali costruttivo complementari decorativi		<table><tr><td>2</td><td>1</td><td>0</td></tr><tr><td>2</td><td>1</td><td>0</td></tr><tr><td>2</td><td>1</td><td>0</td></tr><tr><td>2</td><td>1</td><td>0</td></tr></table> <div>TOTALE</div> <div>6</div>	2	1	0	2	1	0	2	1	0	2	1	0
2	1	0																
2	1	0																
2	1	0																
2	1	0																
5	Degrado			nullo medio elevato		<div></div> <div></div> <div></div>												
6	Grado di utilizzo			utilizzato sottoutilizzato in stato di abbandono		<div></div> <div></div> <div></div>												
7	Spazi di pertinenza			alta qualità media qualità bassa qualità		<div></div> <div></div> <div></div>												
8	Vincoli legislativi																	
9	Categoria di intervento prevista dal piano precedente R4 - Demolizione con ricostruzione																	
10	Note Magazzino fatiscente nato su sedime originale, ma con volumi e materiali non conformi.																	
PROGETTO																		
11	Categoria di intervento prevista		R3 Ristrutturazione edilizia															
12	Vincoli particolari	tipo di vincolo																
		oggetto di vincolo																
13	Categoria di intervento prevista per gli spazi di pertinenza			M2 - Manutenzione straordinaria														

SCHEDA

NUMERO	1032 A	FOGLIO DI MAPPA	
COMPENSORIO	C5	N° DI PARTICELLA EDILIZIA	450
COMUNE AMMINISTRATIVO	MEZZOLOMBARDO	DATA RILIEVO	giugno 1996
COMUNE CATASTALE	MEZZOLOMBARDO	RILEVATORE	M. TOMAZZONI
INDIRIZZO/LOCALITA'	V. E. De Varda, 43		



1	Tipologia funzionale			
	edificio prevalentemente residenziale	A	baite	E
	edificio produttivo	B	malghe	F
	edificio speciale	C		G
	stalle	D		H
2	Epoca di costruzione			
	anteriore al 1860		8	
	tra il 1860 e il 1939		6	
	posteriore al 1939		4	
3	Tipologia architettonica storica			
	alta definizione		8	
	media definizione		6	
	bassa definizione		4	
	nessuna definizione		0	
4	Permanenza dei caratteri formali tradizionali			
	volumetrici originali	2	1	0
	costruttivo	2	1	0
	complementari	2	1	0
	decorativi	2	1	0
	TOTALE		19	
5	Degrado			
	nullo			
	medio			
	elevato			
6	Grado di utilizzo			
	utilizzato			
	sottoutilizzato			
	in stato di abbandono			
7	Spazi di pertinenza			
	alta qualità			
	media qualità			
	bassa qualità			
8	Vincoli legislativi			
9	Categoria di intervento prevista dal piano precedente C.2 risanamento conservativo			
10	Note	Edificio fatiscente. il sottotetto conserva le forme della tipologia architettonica del granaio-fienile aperto con balconi in legno per l'essicatura.		
PROGETTO				
11	Categoria di intervento prevista		R2 - Risanamento conservativo	
12	Vincoli particolari	tipo di vincolo	R1 - Restauro	
		oggetto di vincolo	Balconi del sottotetto	
13	Categoria di intervento prevista per gli spazi di pertinenza		M2 - Manutenzione straordinaria	

SCHEDA

NUMERO	1033	FOGLIO DI MAPPA	
COMPRESORIO	C5	N° DI PARTICELLA EDILIZIA	449/1-449/2-1279
COMUNE AMMINISTRATIVO	MEZZOLOMBARDO	DATA RILIEVO	giugno 1996
COMUNE CATASTALE	MEZZOLOMBARDO	RILEVATORE	M. TOMAZZONI
INDIRIZZO/LOCALITA'	V. E. De Varda, 41		



SCALA

1:1000



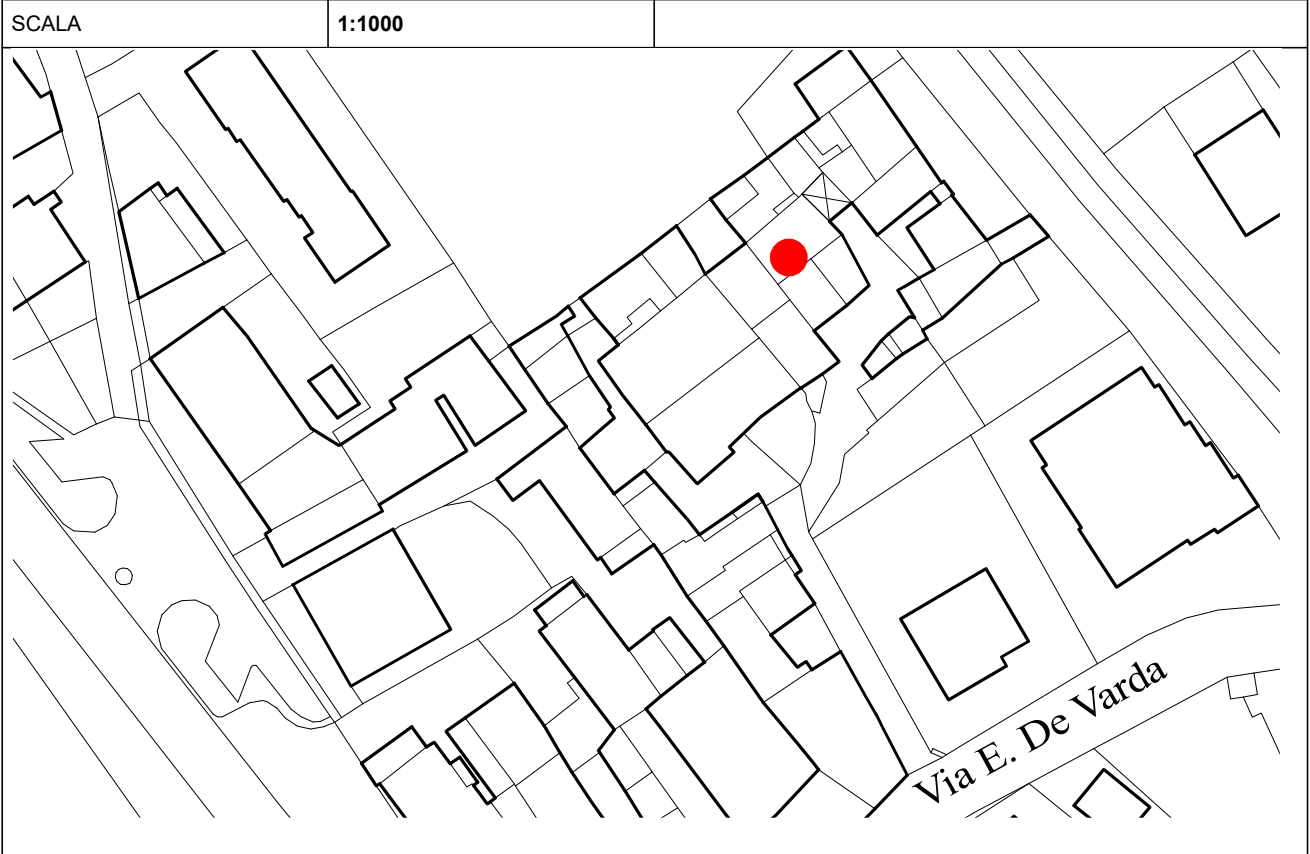
1	Tipologia funzionale			
	edificio prevalentemente residenziale	A	baite	E
	edificio produttivo	B	malghe	F
	edificio speciale	C		G
	stalle	D		H
2	Epoca di costruzione			
	anteriore al 1860		8	
	tra il 1860 e il 1939		6	
	posteriore al 1939		4	
3	Tipologia architettonica storica			
	alta definizione		8	
	media definizione		6	
	bassa definizione		4	
	nessuna definizione		0	
4	Permanenza dei caratteri formali tradizionali			
	volumetrici originali	2	1	0
	costruttivo	2	1	0
	complementari	2	1	0
	decorativi	2	1	0
	TOTALE		12	
5	Degrado			
	nullo			
	medio			
	elevato			
6	Grado di utilizzo			
	utilizzato			
	sottoutilizzato			
	in stato di abbandono			
7	Spazi di pertinenza			
	alta qualità			
	media qualità			
	bassa qualità			
8	Vincoli legislativi			
9	Categoria di intervento prevista dal piano precedente C.2 risanamento conservativo – D ristrutturazione edilizia			
10	Note Rimane l'affaccio verso il vicolo di accesso, con l'avvolto che attraversa l'edificio e le aperture asimmetriche. Il rimanente è ristrutturato.			
PROGETTO				
11	Categoria di intervento prevista		R3 - Ristrutturazione edilizia	
12	Vincoli particolari			
	tipo di vincolo			
	oggetto di vincolo			
13	Categoria di intervento prevista per gli spazi di pertinenza		M2 - Manutenzione straordinaria	

NUMERO	1033	FOGLIO DI MAPPA	
COMPRESORIO	C5	N° DI PARTICELLA EDILIZIA	449/1-449/2-1279
COMUNE AMMINISTRATIVO	MEZZOLOMBARDO	DATA RILIEVO	giugno 1996
COMUNE CATASTALE	MEZZOLOMBARDO	RILEVATORE	M. TOMAZZONI
INDIRIZZO/LOCALITA'	V. E. De Varda, 41		



SCHEDA

NUMERO	1034	FOGLIO DI MAPPA	
COMPRESORIO	C5	N° DI PARTICELLA EDILIZIA	446
COMUNE AMMINISTRATIVO	MEZZOLOMBARDO	DATA RILIEVO	giugno 1996
COMUNE CATASTALE	MEZZOLOMBARDO	RILEVATORE	M. TOMAZZONI
INDIRIZZO/LOCALITA'	V. E. De Varda, 34-37		



1	Tipologia funzionale edificio prevalentemente residenziale edificio produttivo edificio speciale stalle			<div>A</div> <div>B</div> <div>C</div> <div>D</div>	baite malghe	<div>E</div> <div>F</div> <div>G</div> <div>H</div>												
2	Epoca di costruzione			anteriore al 1860 tra il 1860 e il 1939 posteriore al 1939		<div>8</div> <div>6</div> <div>4</div>												
3	Tipologia architettonica storica			alta definizione media definizione bassa definizione nessuna definizione		<div>8</div> <div>6</div> <div>4</div> <div>0</div>												
4	Permanenza dei caratteri formali tradizionali			volumetrici originali costruttivo complementari decorativi		<table><tr><td>2</td><td>1</td><td>0</td></tr><tr><td>2</td><td>1</td><td>0</td></tr><tr><td>2</td><td>1</td><td>0</td></tr><tr><td>2</td><td>1</td><td>0</td></tr></table> <div>TOTALE</div> <div>11</div>	2	1	0	2	1	0	2	1	0	2	1	0
2	1	0																
2	1	0																
2	1	0																
2	1	0																
5	Degrado			nullo medio elevato		<div></div> <div></div> <div></div>												
6	Grado di utilizzo			utilizzato sottoutilizzato in stato di abbandono		<div></div> <div></div> <div></div>												
7	Spazi di pertinenza			alta qualità media qualità bassa qualità		<div></div> <div></div> <div></div>												
8	Vincoli legislativi																	
9	Categoria di intervento prevista dal piano precedente			D ristrutturazione edilizia														
10	Note																	
PROGETTO																		
11	Categoria di intervento prevista		R3 - Ristrutturazione edilizia															
12	Vincoli particolari	tipo di vincolo																
		oggetto di vincolo																
13	Categoria di intervento prevista per gli spazi di pertinenza			M1 - Manutenzione ordinaria														

SCHEDA

NUMERO	1035	FOGLIO DI MAPPA	
COMPENSORIO	C5	N° DI PARTICELLA EDILIZIA	437/2
COMUNE AMMINISTRATIVO	MEZZOLOMBARDO	DATA RILIEVO	giugno 1996
COMUNE CATASTALE	MEZZOLOMBARDO	RILEVATORE	M. TOMAZZONI
INDIRIZZO/LOCALITA'	V. E. De Varda		



SCALA 1:1000



1	Tipologia funzionale			
	edificio prevalentemente residenziale	A	baite	
	edificio produttivo	B	malghe	
	edificio speciale	C	magazzino	
	stalle	D		
2	Epoca di costruzione			
	anteriore al 1860		8	
	tra il 1860 e il 1939		6	
	posteriore al 1939		4	
3	Tipologia architettonica storica			
	alta definizione		8	
	media definizione		6	
	bassa definizione		4	
	nessuna definizione		0	
4	Permanenza dei caratteri formali tradizionali			
	volumetrici originali	2	1	0
	costruttivo	2	1	0
	complementari	2	1	0
	decorativi	2	1	0
	TOTALE		4	
5	Degrado			
	nullo			
	medio			
	elevato			
6	Grado di utilizzo			
	utilizzato			
	sottoutilizzato			
	in stato di abbandono			
7	Spazi di pertinenza			
	alta qualità			
	media qualità			
	bassa qualità			
8	Vincoli legislativi			
9	Categoria di intervento prevista dal piano precedente D ristrutturazione edilizia			
10	Note			
PROGETTO				
11	Categoria di intervento prevista		R5 - Demolizione	
12	Vincoli particolari	tipo di vincolo		
		oggetto di vincolo		
13	Categoria di intervento prevista per gli spazi di pertinenza		M2 - Manutenzione straordinaria	