



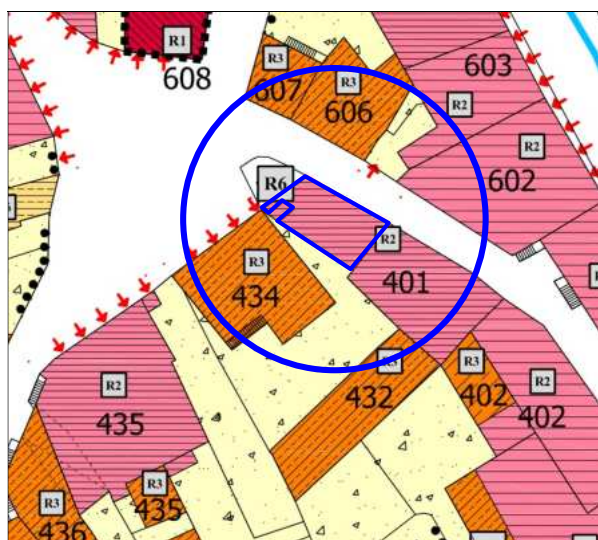
PIANO REGOLATORE GENERALE

SCHEDA DI RILEVAZIONE INSEDIAMENTI STORICI

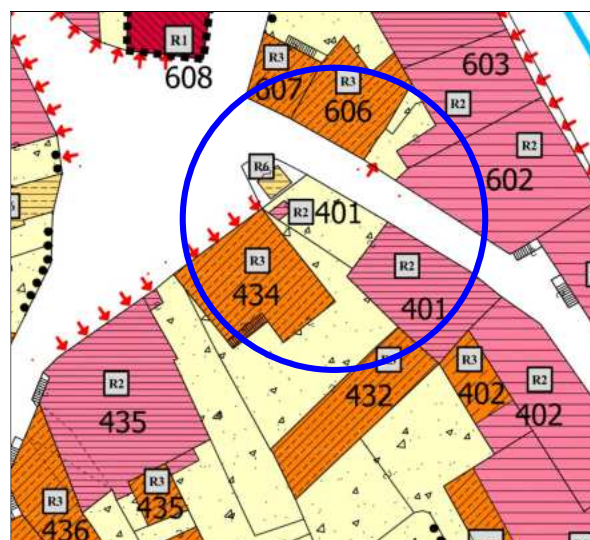
VARIANTE NON SOSTANZIALE 2023 - ADOZIONE DEFINITIVA APRILE 2024

SCHEDA RELATIVA ALL'EDIFICIO O MANUFATTO CONTRASSEGNA TO DAL N.	401	NUMERO DI SCHEDA 401
COMUNE CATASTALE	MEZZOLOMBARDO	
N. DI PARTICELLA EDIFICIALE	47 + 323	
RILIEVO ORIGINARIO:	1996	INDIRIZZO Via Dante Alighieri, 3
RICOGNIZIONE E AGGIORNAMENTO:	2023	
RILEVATORE:	M. Tomazzoni	
RILEVATORE:		

ESTRATTO MAPPA CATASTALE 1:1000 - ESTRATTO PRG VIGENTE (TAV. 7)



ESTRATTO PRG VIGENTE CON ERRORE



ESTRATTO PRG VARIANTE 2023

ANALISI

1	Tipologia funzionale	edificio prevalentemente residenziale		A	malghe	F
		edificio produttivo		B	magazzino	G
		edificio speciale		C	manufatto accessorio	H
		stalle		D	altro	I
		baite		E	non rilevabile	L
2	Epoca di costruzione	anteriore al 1860				8
		tra il 1860 e il 1939				6
		posteriore al 1939				4
3	Tipologia architettonica storica	alta definizione				8
		media definizione				6
		bassa definizione				4
		nessuna definizione				0
4	Permanenza dei caratteri formali tradizionali	volumetrici originali	2	1	0	
		costruttivo	2	1	0	
		complementari	2	1	0	
		decorativi	2	1	0	
TOTALE					16	
5	Degrado	nullo				
		medio				X
		elevato				
6	Grado di utilizzo	utilizzato				
		sottoutilizzato				X
		in stato di abbandono				
7	Spazi di pertinenza	alta qualità				
		media qualità				
		bassa qualità				X
8	Vincoli legislativi.....					
9	Categoria intervento prevista dal piano precedente:		D ristrutturazione edilizia			
10	Note	Sul prospetto principale (via Dante) è presente un portale in pietra a conci regolari. Sul lato Nord è stato realizzato un volume successivo in adiacenza in discordanza formale con l'edificio originario.				

PROGETTO (PRG VIGENTE)

11	Categoria di intervento prevista		R2 - Risanamento conservativo	
			R3 - Ristrutturazione edilizia - Volume nord	
12	Vincoli particolari	tipo di vincolo	R1 - Restauro	
		oggetto del vincolo	Portale in pietra su via Dante	
13	Vincoli di interesse culturale			Vincolo <u>diretto</u> decreto legislativo 22 gennaio 2004, n. 42
				Vincolo <u>indiretto</u> decreto legislativo 22 gennaio 2004, n. 42
14	Categoria di intervento per gli spazi di pertinenza		M1 - Manutenzione ordinaria	
15	Eventuali fronti da tutelare e da riqualificare			

VARIANTE 2023 - ADOZIONE DEFINITIVA

16	La scheda 401 è aggiornata con l'estratto della cartografia del centro storico nelle due versioni: PRG vigente con errore materiale (cortile rappresentato come edificio) e PRG variante non sostanziale 2023 (cortile correttamente rappresentato come area pertinenziale).				
----	--	--	--	--	--

DOCUMENTAZIONE FOTOGRAFICA 1996



SCORCIO NORD EST

DOCUMENTAZIONE FOTOGRAFICA 2023



SCORCIO NORD EST



SCORCIO NORD EST



MURO DI CONTENIMENTO ORTO-CORTILE

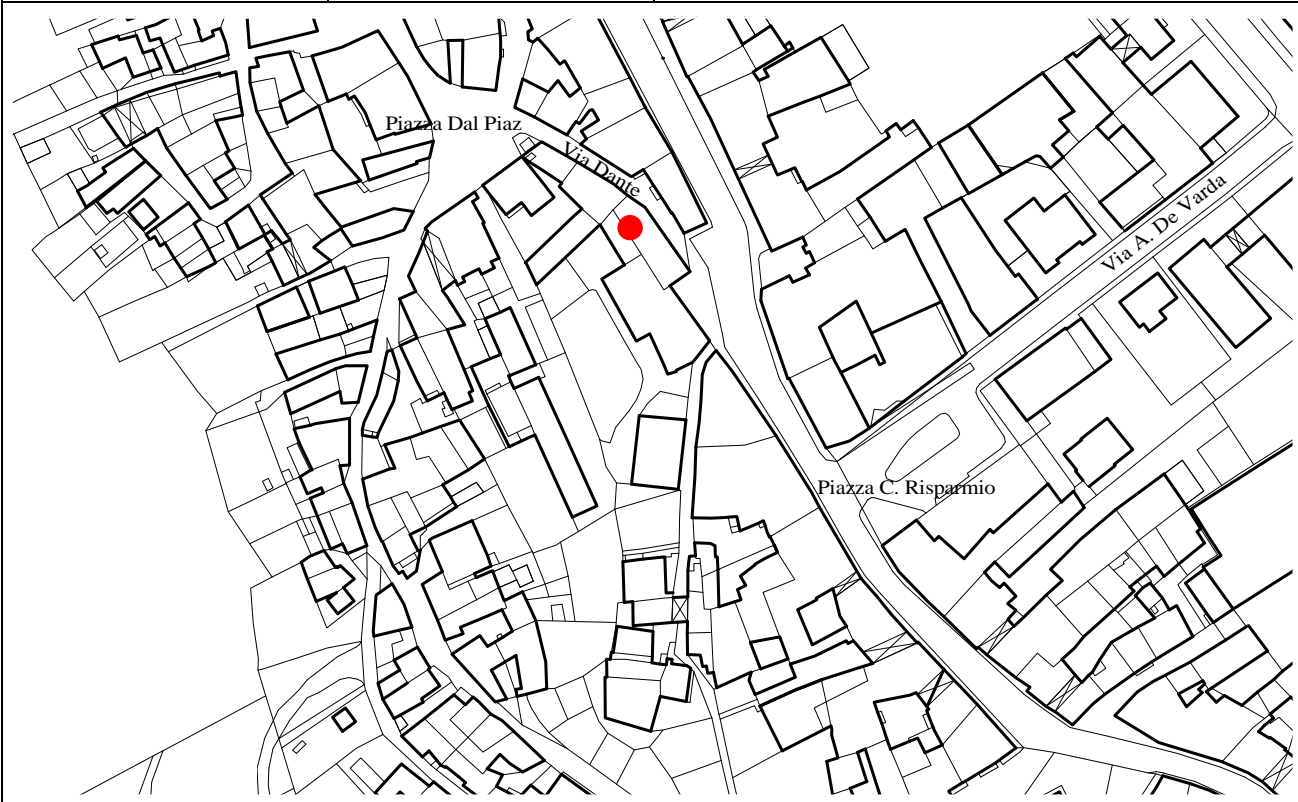
SCEDA

NUMERO	402	FOGLIO DI MAPPA	
COMPENSORIO	C5	N° DI PARTICELLA EDILIZIA	324
COMUNE AMMINISTRATIVO	MEZZOLOMBARDO	DATA RILIEVO	giugno 1996
COMUNE CATASTALE	MEZZOLOMBARDO	RILEVATORE	M. TOMAZZONI
INDIRIZZO/LOCALITA'	V. Dante Alighieri, 1		



SCALA

1:2000



1	Tipologia funzionale			
	edificio prevalentemente residenziale	<div>A</div>	baite	
	edificio produttivo	<div>B</div>	malghe	
	edificio speciale	<div>C</div>		
	stalle	<div>D</div>	<div>E</div>	
			<div>F</div>	
			<div>G</div>	
			<div>H</div>	
2	Epoca di costruzione			
	anteriore al 1860		<div>8</div>	
	tra il 1860 e il 1939		<div>6</div>	
	posteriore al 1939		<div>4</div>	
3	Tipologia architettonica storica			
	alta definizione		<div>8</div>	
	media definizione		<div>6</div>	
	bassa definizione		<div>4</div>	
	nessuna definizione		<div>0</div>	
4	Permanenza dei caratteri formali tradizionali			
	volumetrici originali	<div>2</div>	<div>1</div>	<div>0</div>
	costruttivo	<div>2</div>	<div>1</div>	<div>0</div>
	complementari	<div>2</div>	<div>1</div>	<div>0</div>
	decorativi	<div>2</div>	<div>1</div>	<div>0</div>
	TOTALE		<div>19</div>	
5	Degrado			
	nullo		<div></div>	
	medio		<div></div>	
	elevato		<div></div>	
6	Grado di utilizzo			
	utilizzato		<div></div>	
	sottoutilizzato		<div></div>	
	in stato di abbandono		<div></div>	
7	Spazi di pertinenza			
	alta qualità		<div></div>	
	media qualità		<div></div>	
	bassa qualità		<div></div>	
8	Vincoli legislativi			
9	Categoria di intervento prevista dal piano precedente C.2 risanamento conservativo			
10	Note Edificio senza particolari emergenze, con cornici sui fori e angoli segnati da rilievi in cemento.			
PROGETTO				
11	Categoria di intervento prevista		R2 – Risanamento conservativo	
12	Vincoli particolari			
	tipo di vincolo	Non è ammessa la sopraelevazione di cui all'art. 105 della L.P. 4 agosto 2015, n.15.		
	oggetto di vincolo			
13	Categoria di intervento prevista per gli spazi di pertinenza		M1 – Manutenzione ordinaria	

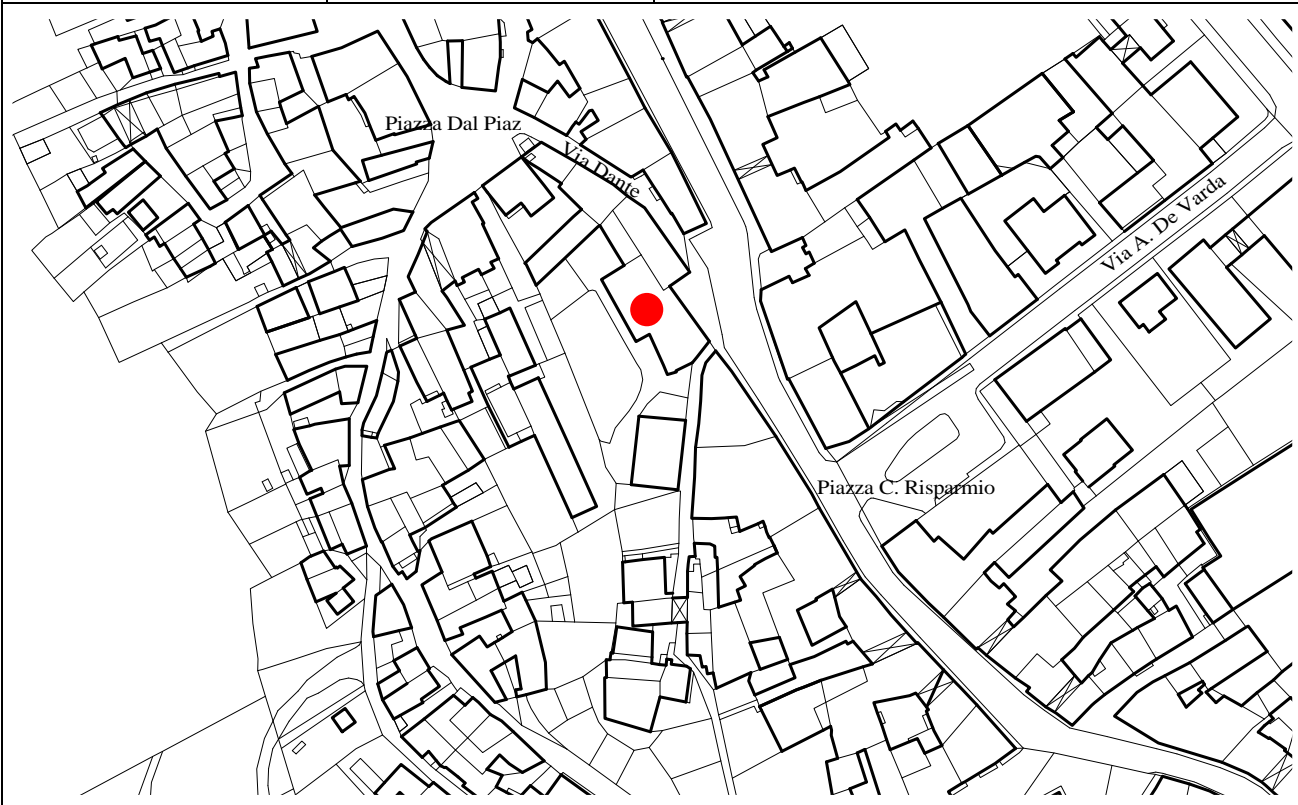
SCHEDA

NUMERO	403	FOGLIO DI MAPPA	
COMPENSORIO	C5	N° DI PARTICELLA EDILIZIA	322/1
COMUNE AMMINISTRATIVO	MEZZOLOMBARDO	DATA RILIEVO	giugno 1996
COMUNE CATASTALE	MEZZOLOMBARDO	RILEVATORE	M. TOMAZZONI
INDIRIZZO/LOCALITA'	V. Pozzo, 2 e V. Mazzini, 31÷35		



SCALA

1:2000



1	Tipologia funzionale				
	edificio prevalentemente residenziale	<input type="checkbox"/>	baite	<input type="checkbox"/>	
	edificio produttivo	<input type="checkbox"/>	malghe	<input type="checkbox"/>	
	edificio speciale	<input type="checkbox"/>		<input type="checkbox"/>	
	stalle	<input type="checkbox"/>		<input type="checkbox"/>	
2	Epoca di costruzione				
	anteriore al 1860		<input type="checkbox"/>		
	tra il 1860 e il 1939		<input type="checkbox"/>		
	posteriore al 1939		<input type="checkbox"/>		
3	Tipologia architettonica storica				
	alta definizione		<input type="checkbox"/>		
	media definizione		<input type="checkbox"/>		
	bassa definizione		<input type="checkbox"/>		
	nessuna definizione		<input type="checkbox"/>		
4	Permanenza dei caratteri formali tradizionali	volumetrici originali	<input type="checkbox"/>	<input type="checkbox"/>	<input type="checkbox"/>
		costruttivo	<input type="checkbox"/>	<input type="checkbox"/>	<input type="checkbox"/>
		complementari	<input type="checkbox"/>	<input type="checkbox"/>	<input type="checkbox"/>
		decorativi	<input type="checkbox"/>	<input type="checkbox"/>	<input type="checkbox"/>
		TOTALE			<input type="text" value="20"/>
5	Degrado	nullo	<input type="checkbox"/>		
		medio	<input type="checkbox"/>		
		elevato	<input type="checkbox"/>		
6	Grado di utilizzo	utilizzato	<input type="checkbox"/>		
		sottoutilizzato	<input type="checkbox"/>		
		in stato di abbandono	<input type="checkbox"/>		
7	Spazi di pertinenza	alta qualità	<input type="checkbox"/>		
		media qualità	<input type="checkbox"/>		
		bassa qualità	<input type="checkbox"/>		
8	Vincoli legislativi				
9	Categoria di intervento prevista dal piano precedente C.2 risanamento conservativo/ D ristrutturazione edilizia				
10	Note L'edificio è caratterizzato da un fregio (medaglione?) posto al centro della facciata, e da un bow-window in muratura, sempre sulla facciata principale. E' questo il solo esempio conservatosi a Mezzolombardo. Portale in pietra con elementi d'imposta e chiave di volta lavorate. La porzione di edificio (ovest) prospiciente il cortile interno (p.f. 50), è stata oggetto di interventi recenti di ristrutturazione e non presenta episodi oggetto di vincoli particolari				
PROGETTO					
11	Categoria di intervento prevista		R2 – Risanamento conservativo		
			R3 Ristrutturazione edilizia : porzione di edificio prospiciente il cortile interno		
12	Vincoli particolari	tipo di vincolo	R1 – Restauro.		
		oggetto di vincolo	Bow-window e portale in pietra su facciata principale		
		tipo di vincolo	Non è ammessa la sopraelevazione di cui all'art. 105 della L.P. 4 agosto 2015, n.15.		
13	Categoria di intervento prevista per gli spazi di pertinenza		M1 – Manutenzione ordinaria		

SCHEDA

NUMERO	404	FOGLIO DI MAPPA	
COMPENSORIO	C5	N° DI PARTICELLA EDILIZIA	303
COMUNE AMMINISTRATIVO	MEZZOLOMBARDO	DATA RILIEVO	giugno 1996
COMUNE CATASTALE	MEZZOLOMBARDO	RILEVATORE	M. TOMAZZONI
INDIRIZZO/LOCALITA'	V. Mazzini		



SCALA

1:1000



1	Tipologia funzionale			
	edificio prevalentemente residenziale	<input type="checkbox"/>	baite	<input type="checkbox"/>
	edificio produttivo	<input type="checkbox"/>	malghe	<input type="checkbox"/>
	edificio speciale	<input type="checkbox"/>		<input type="checkbox"/>
	stalle	<input type="checkbox"/>		<input type="checkbox"/>
2	Epoca di costruzione			
	anteriore al 1860		<input type="checkbox"/>	
	tra il 1860 e il 1939		<input type="checkbox"/>	
	posteriore al 1939		<input type="checkbox"/>	
3	Tipologia architettonica storica			
	alta definizione		<input type="checkbox"/>	
	media definizione		<input type="checkbox"/>	
	bassa definizione		<input type="checkbox"/>	
	nessuna definizione		<input type="checkbox"/>	
4	Permanenza dei caratteri formali tradizionali			
	volumetrici originali	<input type="checkbox"/>	<input type="checkbox"/>	
	costruttivo	<input type="checkbox"/>	<input type="checkbox"/>	
	complementari	<input type="checkbox"/>	<input type="checkbox"/>	
	decorativi	<input type="checkbox"/>	<input type="checkbox"/>	
	TOTALE		<input type="text" value="16"/>	
5	Degrado	nullo	<input type="checkbox"/>	
		medio	<input type="checkbox"/>	
		elevato	<input type="checkbox"/>	
6	Grado di utilizzo	utilizzato	<input type="checkbox"/>	
		sottoutilizzato	<input type="checkbox"/>	
		in stato di abbandono	<input type="checkbox"/>	
7	Spazi di pertinenza	alta qualità	<input type="checkbox"/>	
		media qualità	<input type="checkbox"/>	
		bassa qualità	<input type="checkbox"/>	
8	Vincoli legislativi			
9	Categoria di intervento prevista dal piano precedente C.2 risanamento conservativo			
10	Note Edificio a pianta rettangolare con ampie forature al piano terreno adibite a negozi. La lunghezza lo rende leggermente sproporzionato, ma probabilmente è il risultato dell'unione di due particelle edilizie. Le forature ai piani superiori sono incorniciate con pietra.			
PROGETTO				
11	Categoria di intervento prevista		R2 – Risanamento conservativo	
12	Vincoli particolari	tipo di vincolo	Non è ammessa la sopraelevazione di cui all'art. 105 della L.P. 4 agosto 2015, n.15.	
		oggetto di vincolo		
13	Categoria di intervento prevista per gli spazi di pertinenza		M1 – Manutenzione ordinaria	

SCHEDA

NUMERO	405	FOGLIO DI MAPPA
COMPENSORIO	C5	N° DI PARTICELLA EDILIZIA 304
COMUNE AMMINISTRATIVO	MEZZOLOMBARDO	DATA RILIEVO AGOSTO 2008
COMUNE CATASTALE	MEZZOLOMBARDO	RILEVATORE UFFICIO
INDIRIZZO/LOCALITA'	V. Mazzini, 41÷43	



SCALA	1:1000	
-------	--------	--



1	Tipologia funzionale edificio prevalentemente residenziale <input type="checkbox"/> A edificio produttivo <input type="checkbox"/> B edificio speciale <input type="checkbox"/> C stalle <input type="checkbox"/> D			baite malghe	<input type="checkbox"/> E <input type="checkbox"/> F <input type="checkbox"/> G <input type="checkbox"/> H
2	Epoca di costruzione anteriore al 1860 <input type="checkbox"/> 8 tra il 1860 e il 1939 <input type="checkbox"/> 6 posteriore al 1939 <input type="checkbox"/> 4				
3	Tipologia architettonica storica alta definizione <input type="checkbox"/> 8 media definizione <input type="checkbox"/> 6 bassa definizione <input type="checkbox"/> 4 nessuna definizione <input type="checkbox"/> 0				
4	Permanenza dei caratteri formali tradizionali volumetrici originali <input type="checkbox"/> 2 <input type="checkbox"/> 1 <input type="checkbox"/> 0 costruttivo <input type="checkbox"/> 2 <input type="checkbox"/> 1 <input type="checkbox"/> 0 complementari <input type="checkbox"/> 2 <input type="checkbox"/> 1 <input type="checkbox"/> 0 decorativi <input type="checkbox"/> 2 <input type="checkbox"/> 1 <input type="checkbox"/> 0 <div style="text-align: right;">TOTALE <input type="text" value="17"/></div>				
5	Degrado nullo <input type="checkbox"/> medio <input type="checkbox"/> elevato <input type="checkbox"/>				
6	Grado di utilizzo utilizzato <input type="checkbox"/> sottoutilizzato <input type="checkbox"/> in stato di abbandono <input type="checkbox"/>				
7	Spazi di pertinenza alta qualità <input type="checkbox"/> media qualità <input type="checkbox"/> bassa qualità <input type="checkbox"/>				
8	Vincoli legislativi				
9	Categoria di intervento prevista dal piano precedente C.2 risanamento conservativo				
10	Note Sulla facciata Est il foro per la vetrina al centro della facciata, e la porta posta a fianco, sono elementi incongrui che squilibrano l'insieme. Il fronte Ovest sul vicolo interno presentano segni di una ristrutturazione in discordanza formale con l'edificio originario. Le cornici alle finestre sono in pietra.				
PROGETTO					
11	Categoria di intervento prevista		R2 – Risanamento conservativo R3 – Ristrutturazione edilizia – Fronte Ovest e fronte Sud		
12	Vincoli particolari	tipo di vincolo	Non è ammessa la sopraelevazione di cui all'art. 105 della L.P. 4 agosto 2015, n.15.		
13	Categoria di intervento prevista per gli spazi di pertinenza		M1 – Manutenzione ordinaria		

SCEDA

NUMERO	405	FOGLIO DI MAPPA
COMPENSORIO	C5	N° DI PARTICELLA EDILIZIA 304
COMUNE AMMINISTRATIVO	MEZZOLOMBARDO	DATA RILIEVO AGOSTO 2008
COMUNE CATASTALE	MEZZOLOMBARDO	RILEVATORE UFFICIO
INDIRIZZO/LOCALITA'	V. Mazzini, 41÷43	



SCALA

1:1000



1	Tipologia funzionale			
	edificio prevalentemente residenziale	<input type="checkbox"/>	baite	<input type="checkbox"/>
	edificio produttivo	<input type="checkbox"/>	malghe	<input type="checkbox"/>
	edificio speciale	<input type="checkbox"/>		<input type="checkbox"/>
	stalle	<input type="checkbox"/>		<input type="checkbox"/>
2	Epoca di costruzione			
	anteriore al 1860		<input type="checkbox"/>	
	tra il 1860 e il 1939		<input type="checkbox"/>	
	posteriore al 1939		<input type="checkbox"/>	
3	Tipologia architettonica storica			
	alta definizione		<input type="checkbox"/>	
	media definizione		<input type="checkbox"/>	
	bassa definizione		<input type="checkbox"/>	
	nessuna definizione		<input type="checkbox"/>	
4	Permanenza dei caratteri formali tradizionali			
	volumetrici originali	<input type="checkbox"/>	<input type="checkbox"/>	<input type="checkbox"/>
	costruttivo	<input type="checkbox"/>	<input type="checkbox"/>	<input type="checkbox"/>
	complementari	<input type="checkbox"/>	<input type="checkbox"/>	<input type="checkbox"/>
	decorativi	<input type="checkbox"/>	<input type="checkbox"/>	<input type="checkbox"/>
	TOTALE		<input type="text" value="17"/>	
5	Degrado	nullo	<input type="checkbox"/>	
		medio	<input type="checkbox"/>	
		elevato	<input type="checkbox"/>	
6	Grado di utilizzo	utilizzato	<input type="checkbox"/>	
		sottoutilizzato	<input type="checkbox"/>	
		in stato di abbandono	<input type="checkbox"/>	
7	Spazi di pertinenza	alta qualità	<input type="checkbox"/>	
		media qualità	<input type="checkbox"/>	
		bassa qualità	<input type="checkbox"/>	
8	Vincoli legislativi			
9	Categoria di intervento prevista dal piano precedente C.2 risanamento conservativo			
10	Note	Sulla facciata Est il foro per la vetrina al centro della facciata, e la porta posta a fianco, sono elementi incongrui che squilibrano l'insieme. Il fronte Ovest sul vicolo interno presentano segni di una ristrutturazione in discordanza formale con l'edificio originario. Le cornici alle finestre sono in pietra.		
	PROGETTO			
	11	Categoria di intervento prevista	R2 – Risanamento conservativo	
			R3 – Ristrutturazione edilizia – Fronte Ovest e fronte Sud	
12	Vincoli particolari	tipo di vincolo		
		oggetto di vincolo		
13	Categoria di intervento prevista per gli spazi di pertinenza	M1 – Manutenzione ordinaria		

SCHEDA

NUMERO	406	FOGLIO DI MAPPA	
COMPENSORIO	C5	N° DI PARTICELLA EDILIZIA	304
COMUNE AMMINISTRATIVO	MEZZOLOMBARDO	DATA RILIEVO	giugno 1996
COMUNE CATASTALE	MEZZOLOMBARDO	RILEVATORE	M. TOMAZZONI
INDIRIZZO/LOCALITA'	V. Mazzini, 45÷51		



SCALA

1:1000



1	Tipologia funzionale			
	edificio prevalentemente residenziale	<input type="checkbox"/>	baite	<input type="checkbox"/>
	edificio produttivo	<input type="checkbox"/>	malghe	<input type="checkbox"/>
	edificio speciale	<input type="checkbox"/>		<input type="checkbox"/>
	stalle	<input type="checkbox"/>		<input type="checkbox"/>
2	Epoca di costruzione			
	anteriore al 1860		<input type="checkbox"/>	
	tra il 1860 e il 1939		<input type="checkbox"/>	
	posteriore al 1939		<input type="checkbox"/>	
3	Tipologia architettonica storica			
	alta definizione		<input type="checkbox"/>	
	media definizione		<input type="checkbox"/>	
	bassa definizione		<input type="checkbox"/>	
	nessuna definizione		<input type="checkbox"/>	
4	Permanenza dei caratteri formali tradizionali			
	volumetrici originali	<input type="checkbox"/>	<input type="checkbox"/>	<input type="checkbox"/>
	costruttivo	<input type="checkbox"/>	<input type="checkbox"/>	<input type="checkbox"/>
	complementari	<input type="checkbox"/>	<input type="checkbox"/>	<input type="checkbox"/>
	decorativi	<input type="checkbox"/>	<input type="checkbox"/>	<input type="checkbox"/>
	TOTALE		<input type="text" value="17"/>	
5	Degrado			
	nullo		<input type="checkbox"/>	
	medio		<input type="checkbox"/>	
	elevato		<input type="checkbox"/>	
6	Grado di utilizzo			
	utilizzato		<input type="checkbox"/>	
	sottoutilizzato		<input type="checkbox"/>	
	in stato di abbandono		<input type="checkbox"/>	
7	Spazi di pertinenza			
	alta qualità		<input type="checkbox"/>	
	media qualità		<input type="checkbox"/>	
	bassa qualità		<input type="checkbox"/>	
8	Vincoli legislativi			
9	Categoria di intervento prevista dal piano precedente C.2 risanamento conservativo			
10	Note I due portoni d'ingresso ad arco posti alle estremità dell'edificio e le cornici alle finestre sono in pietra. Al piano terra tre ampie vetrine per negozi al posto delle finestre.			
PROGETTO				
11	Categoria di intervento prevista		R2 – Risanamento conservativo	
12	Vincoli particolari			
	tipo di vincolo	Non è ammessa la sopraelevazione di cui all'art. 105 della L.P. 4 agosto 2015, n.15.		
	oggetto di vincolo			
13	Categoria di intervento prevista per gli spazi di pertinenza		M1 - Manutenzione ordinaria	

SCEDA

NUMERO	407	FOGLIO DI MAPPA	
COMPENSORIO	C5	N° DI PARTICELLA EDILIZIA	306/1
COMUNE AMMINISTRATIVO	MEZZOLOMBARDO	DATA RILIEVO	giugno 1996
COMUNE CATASTALE	MEZZOLOMBARDO	RILEVATORE	M. TOMAZZONI
INDIRIZZO/LOCALITA'	V. Mazzini, 53÷63		



SCALA

1:1000



1	Tipologia funzionale			
	edificio prevalentemente residenziale	<input type="checkbox"/>	baite	<input type="checkbox"/>
	edificio produttivo	<input type="checkbox"/>	malghe	<input type="checkbox"/>
	edificio speciale	<input type="checkbox"/>		<input type="checkbox"/>
	stalle	<input type="checkbox"/>		<input type="checkbox"/>
2	Epoca di costruzione			
	anteriore al 1860		<input type="checkbox"/>	
	tra il 1860 e il 1939		<input type="checkbox"/>	
	posteriore al 1939		<input type="checkbox"/>	
3	Tipologia architettonica storica			
	alta definizione		<input type="checkbox"/>	
	media definizione		<input type="checkbox"/>	
	bassa definizione		<input type="checkbox"/>	
	nessuna definizione		<input type="checkbox"/>	
4	Permanenza dei caratteri formali tradizionali			
	volumetrici originali	<input type="checkbox"/>	<input type="checkbox"/>	<input type="checkbox"/>
	costruttivo	<input type="checkbox"/>	<input type="checkbox"/>	<input type="checkbox"/>
	complementari	<input type="checkbox"/>	<input type="checkbox"/>	<input type="checkbox"/>
	decorativi	<input type="checkbox"/>	<input type="checkbox"/>	<input type="checkbox"/>
	TOTALE		<input type="text" value="16"/>	
5	Degrado			
	nullo		<input type="checkbox"/>	
	medio		<input type="checkbox"/>	
	elevato		<input type="checkbox"/>	
6	Grado di utilizzo			
	utilizzato		<input type="checkbox"/>	
	sottoutilizzato		<input type="checkbox"/>	
	in stato di abbandono		<input type="checkbox"/>	
7	Spazi di pertinenza			
	alta qualità		<input type="checkbox"/>	
	media qualità		<input type="checkbox"/>	
	bassa qualità		<input type="checkbox"/>	
8	Vincoli legislativi			
9	Categoria di intervento prevista dal piano precedente C.2 risanamento conservativo			
10	Note	Edificio ad un piano e mezzo leggermente squilibrato. Il portone d'ingresso ad arco e le cornici alle finestre sono in pietra. Le vetrine al piano terra sono di dimensioni disparate.		
PROGETTO				
11	Categoria di intervento prevista		R2 – Risanamento conservativo con possibilità di innalzamento di mezzo piano	
12	Vincoli particolari	tipo di vincolo	Non è ammessa la sopraelevazione di cui all'art. 105 della L.P. 4 agosto 2015, n.15.	
		oggetto di vincolo		
13	Categoria di intervento prevista per gli spazi di pertinenza		M1 – Manutenzione ordinaria	

SCHEDA

NUMERO	408	FOGLIO DI MAPPA	
COMPRESORIO	C5	N° DI PARTICELLA EDILIZIA	307/2
COMUNE AMMINISTRATIVO	MEZZOLOMBARDO	DATA RILIEVO	giugno 1996
COMUNE CATASTALE	MEZZOLOMBARDO	RILEVATORE	M. TOMAZZONI
INDIRIZZO/LOCALITA'	V. Mazzini 65÷73		



SCALA

1:1000



1	Tipologia funzionale			
	edificio prevalentemente residenziale	<input type="checkbox"/>	baite	<input type="checkbox"/>
	edificio produttivo	<input type="checkbox"/>	malghe	<input type="checkbox"/>
	edificio speciale	<input type="checkbox"/>		<input type="checkbox"/>
	stalle	<input type="checkbox"/>		<input type="checkbox"/>
2	Epoca di costruzione			
	anteriore al 1860		<input type="checkbox"/>	
	tra il 1860 e il 1939		<input type="checkbox"/>	
	posteriore al 1939		<input type="checkbox"/>	
3	Tipologia architettonica storica			
	alta definizione		<input type="checkbox"/>	
	media definizione		<input type="checkbox"/>	
	bassa definizione		<input type="checkbox"/>	
	nessuna definizione		<input type="checkbox"/>	
4	Permanenza dei caratteri formali tradizionali			
	volumetrici originali	<input type="checkbox"/>	<input type="checkbox"/>	
	costruttivo	<input type="checkbox"/>	<input type="checkbox"/>	
	complementari	<input type="checkbox"/>	<input type="checkbox"/>	
	decorativi	<input type="checkbox"/>	<input type="checkbox"/>	
	TOTALE		20	
5	Degrado			
	nullo		<input type="checkbox"/>	
	medio		<input type="checkbox"/>	
	elevato		<input type="checkbox"/>	
6	Grado di utilizzo			
	utilizzato		<input type="checkbox"/>	
	sottoutilizzato		<input type="checkbox"/>	
	in stato di abbandono		<input type="checkbox"/>	
7	Spazi di pertinenza			
	alta qualità		<input type="checkbox"/>	
	media qualità		<input type="checkbox"/>	
	bassa qualità		<input type="checkbox"/>	
8	Vincoli legislativi			
9	Categoria di intervento prevista dal piano precedente C.2 risanamento conservativo			
10	Note Il portone d'ingresso ad arco e le cornici alle finestre sono in pietra. Due paraste tripartiscono la facciata. Le lesene agli angoli ed il marcapiano del sottotetto incorniciano gradevolmente la facciata. Il fronte Ovest sulla corte interna (lato Sud) presenta segni di una ristrutturazione in discordanza formale con l'edificio originario.			
PROGETTO				
11	Categoria di intervento prevista		R2 – Risanamento conservativo	
			R3 – Ristrutturazione edilizia – Fronte Ovest sulla corte interna (lato Sud)	
12	Vincoli particolari	tipo di vincolo	R1 – Restauro.	
		oggetto di vincolo	Elementi decorativi della facciata principale	
		tipo di vincolo	Non è ammessa la sopraelevazione di cui all'art. 105 della L.P. 4 agosto 2015, n.15.	
13	Categoria di intervento prevista per gli spazi di pertinenza		M1 – Manutenzione ordinaria	

NUMERO	408	FOGLIO DI MAPPA	
COMPRESORIO	C5	N° DI PARTICELLA EDILIZIA	307/2
COMUNE AMMINISTRATIVO	MEZZOLOMBARDO	DATA RILIEVO	giugno 1996
COMUNE CATASTALE	MEZZOLOMBARDO	RILEVATORE	M. TOMAZZONI
INDIRIZZO/LOCALITA'	V. Mazzini 65÷73		

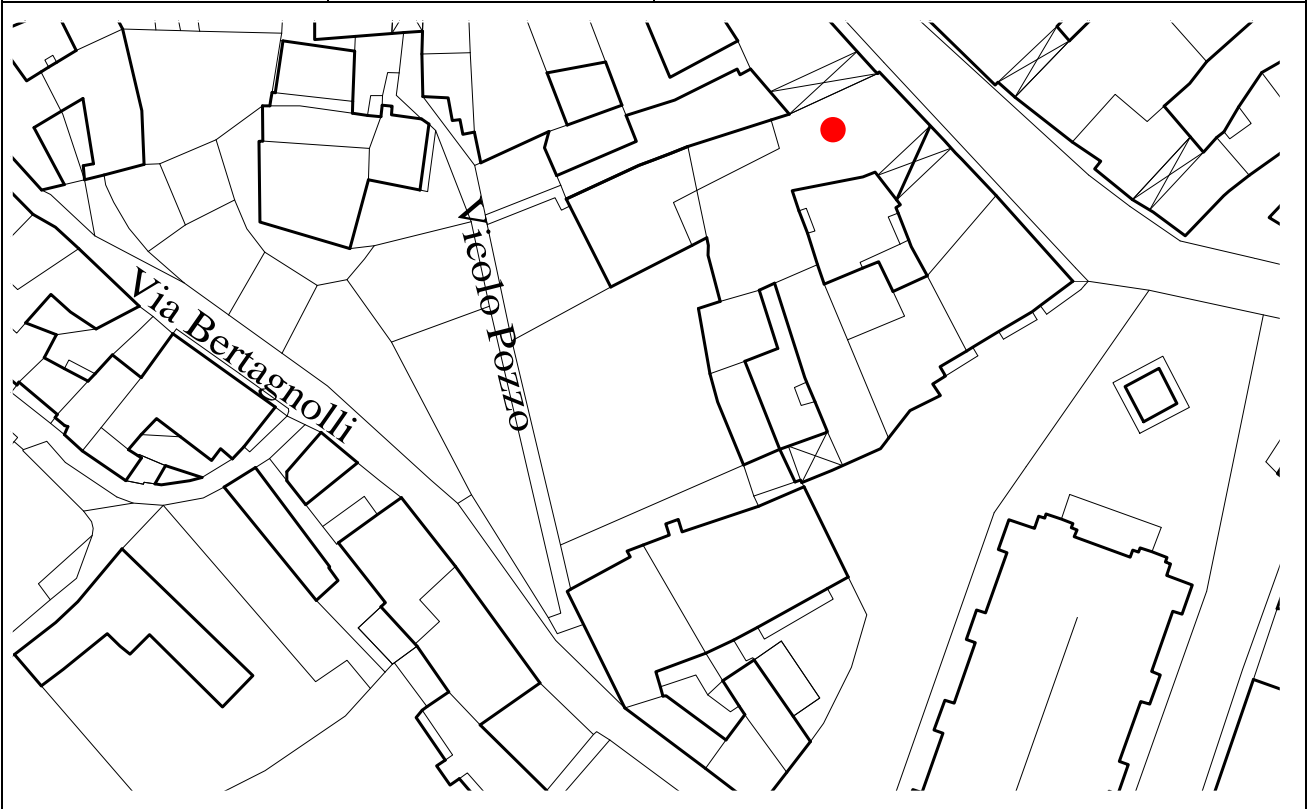


SCHEDA

NUMERO	409	FOGLIO DI MAPPA	
COMPRESORIO	C5	N° DI PARTICELLA EDILIZIA	309
COMUNE AMMINISTRATIVO	MEZZOLOMBARDO	DATA RILIEVO	giugno 1996
COMUNE CATASTALE	MEZZOLOMBARDO	RILEVATORE	M. TOMAZZONI
INDIRIZZO/LOCALITA'	V. Mazzini 75÷85		



SCALA	1:1000	
-------	--------	--



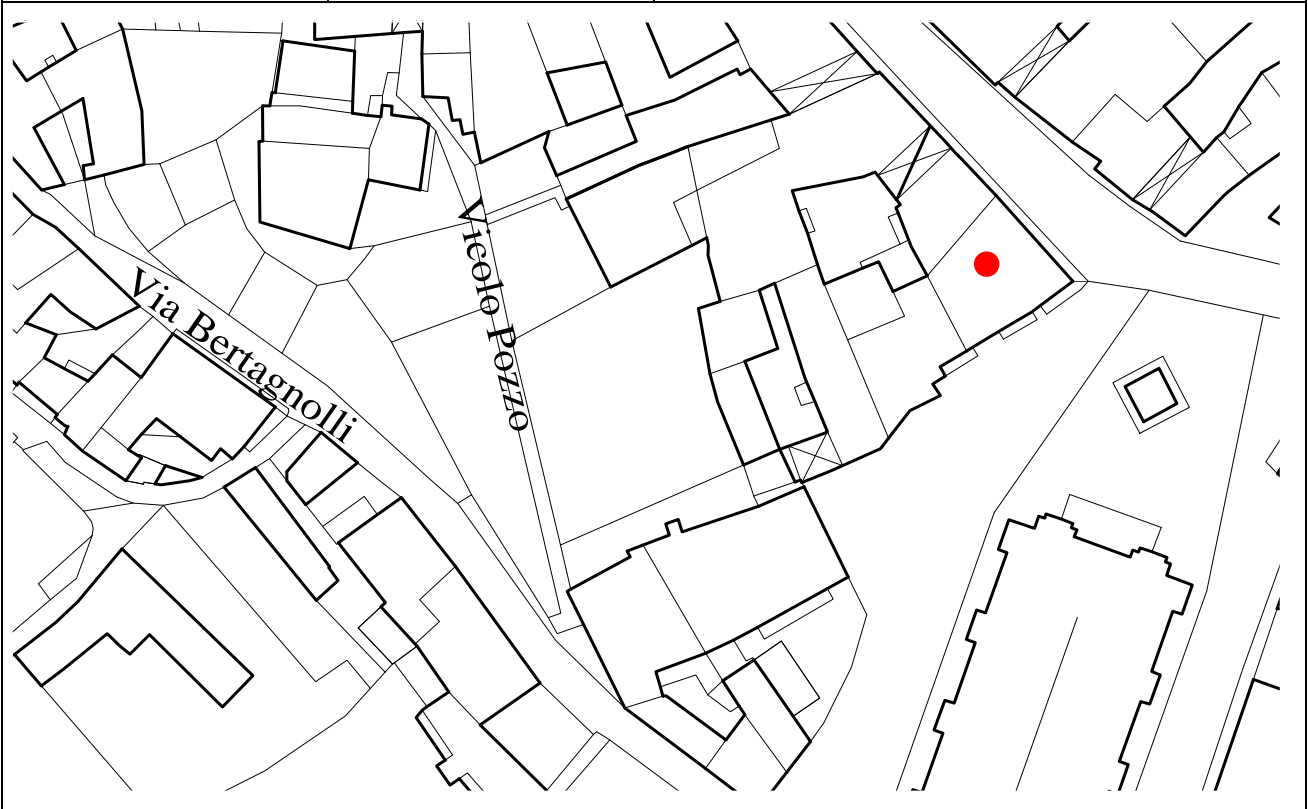
1	Tipologia funzionale			
	edificio prevalentemente residenziale	<input type="checkbox"/>	baite	<input type="checkbox"/>
	edificio produttivo	<input type="checkbox"/>	malghe	<input type="checkbox"/>
	edificio speciale	<input type="checkbox"/>		<input type="checkbox"/>
	stalle	<input type="checkbox"/>		<input type="checkbox"/>
2	Epoca di costruzione			
	anteriore al 1860		<input type="checkbox"/>	
	tra il 1860 e il 1939		<input type="checkbox"/>	
	posteriore al 1939		<input type="checkbox"/>	
3	Tipologia architettonica storica			
	alta definizione		<input type="checkbox"/>	
	media definizione		<input type="checkbox"/>	
	bassa definizione		<input type="checkbox"/>	
	nessuna definizione		<input type="checkbox"/>	
4	Permanenza dei caratteri formali tradizionali			
	volumetrici originali	<input type="checkbox"/>	<input type="checkbox"/>	<input type="checkbox"/>
	costruttivo	<input type="checkbox"/>	<input type="checkbox"/>	<input type="checkbox"/>
	complementari	<input type="checkbox"/>	<input type="checkbox"/>	<input type="checkbox"/>
	decorativi	<input type="checkbox"/>	<input type="checkbox"/>	<input type="checkbox"/>
	TOTALE		<input type="text" value="17"/>	
5	Degrado	nullo	<input type="checkbox"/>	
		medio	<input type="checkbox"/>	
		elevato	<input type="checkbox"/>	
6	Grado di utilizzo	utilizzato	<input type="checkbox"/>	
		sottoutilizzato	<input type="checkbox"/>	
		in stato di abbandono	<input type="checkbox"/>	
7	Spazi di pertinenza	alta qualità	<input type="checkbox"/>	
		media qualità	<input type="checkbox"/>	
		bassa qualità	<input type="checkbox"/>	
8	Vincoli legislativi			
9	Categoria di intervento prevista dal piano precedente C.2 risanamento conservativo			
10	Note Edificio ristrutturato per due terzi, con rifacimento dell'intonaco. Il portone d'ingresso ad arco e le cornici alle finestre sono in pietra. Al piano terra ampie aperture per uso commerciale. Il fronte Sud ed Ovest sulla corte interna presenta segni di una ristrutturazione in discordanza formale con l'edificio originario.			
PROGETTO				
11	Categoria di intervento prevista		R2 – Risanamento conservativo	
			R3 – Ristrutturazione edilizia – Fronte Sud ed Ovest sulla corte interna	
12	Vincoli particolari	tipo di vincolo	Non è ammessa la sopraelevazione di cui all'art. 105 della L.P. 4 agosto 2015, n.15.	
		oggetto di vincolo		
13	Categoria di intervento prevista per gli spazi di pertinenza		M1 – Manutenzione ordinaria	

SCHEDA

NUMERO	410	FOGLIO DI MAPPA
COMPRESORIO	C5	N° DI PARTICELLA EDILIZIA 310
COMUNE AMMINISTRATIVO	MEZZOLOMBARDO	DATA RILIEVO giugno 1996
COMUNE CATASTALE	MEZZOLOMBARDO	RILEVATORE M. TOMAZZONI
INDIRIZZO/LOCALITA'	V. Mazzini 87÷91	



SCALA	1:1000	
-------	--------	--



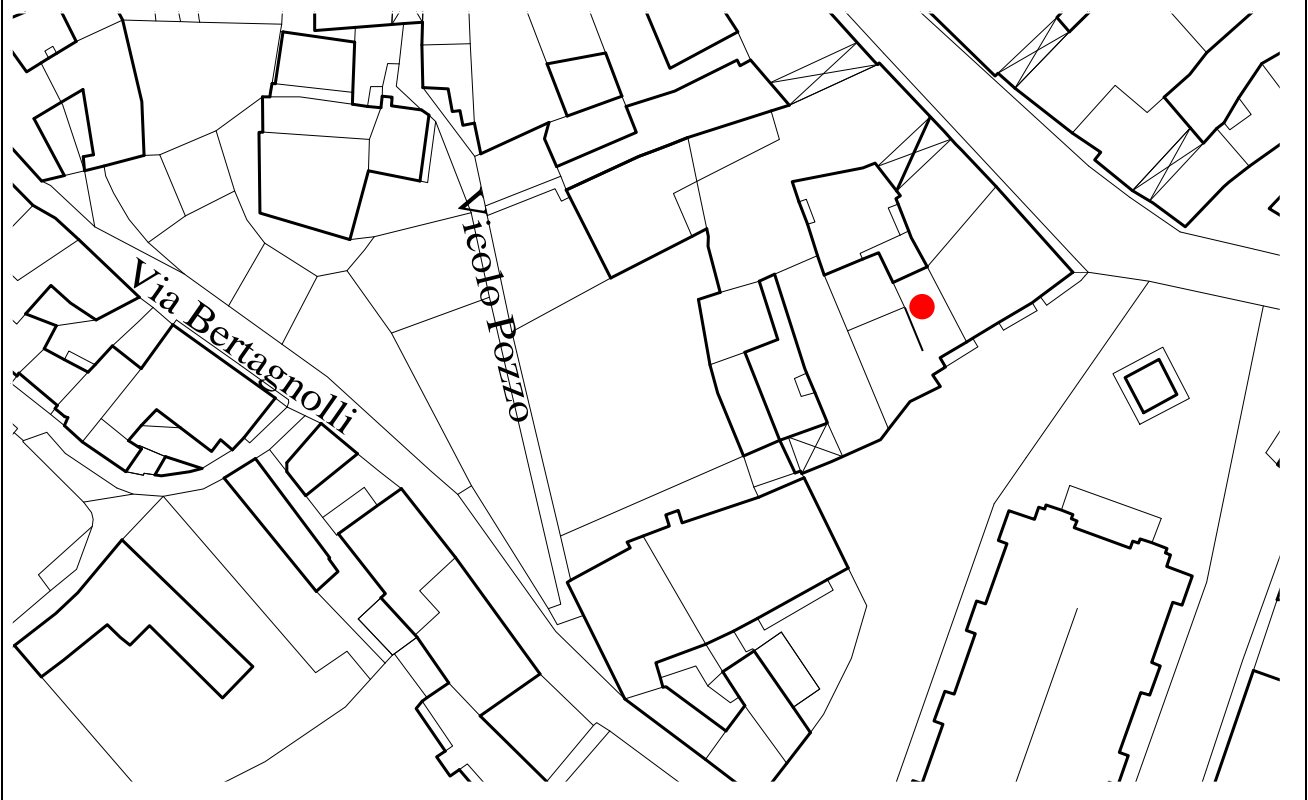
1	Tipologia funzionale			
	edificio prevalentemente residenziale	<input type="checkbox"/>	baite	<input type="checkbox"/>
	edificio produttivo	<input type="checkbox"/>	malghe	<input type="checkbox"/>
	edificio speciale	<input type="checkbox"/>		<input type="checkbox"/>
	stalle	<input type="checkbox"/>		<input type="checkbox"/>
2	Epoca di costruzione			
	anteriore al 1860		<input type="checkbox"/>	
	tra il 1860 e il 1939		<input type="checkbox"/>	
	posteriore al 1939		<input type="checkbox"/>	
3	Tipologia architettonica storica			
	alta definizione		<input type="checkbox"/>	
	media definizione		<input type="checkbox"/>	
	bassa definizione		<input type="checkbox"/>	
	nessuna definizione		<input type="checkbox"/>	
4	Permanenza dei caratteri formali tradizionali			
	volumetrici originali	<input type="checkbox"/>	<input type="checkbox"/>	
	costruttivo	<input type="checkbox"/>	<input type="checkbox"/>	
	complementari	<input type="checkbox"/>	<input type="checkbox"/>	
	decorativi	<input type="checkbox"/>	<input type="checkbox"/>	
	TOTALE		<input type="text" value="16"/>	
5	Degrado			
	nullo		<input type="checkbox"/>	
	medio		<input type="checkbox"/>	
	elevato		<input type="checkbox"/>	
6	Grado di utilizzo			
	utilizzato		<input type="checkbox"/>	
	sottoutilizzato		<input type="checkbox"/>	
	in stato di abbandono		<input type="checkbox"/>	
7	Spazi di pertinenza			
	alta qualità		<input type="checkbox"/>	
	media qualità		<input type="checkbox"/>	
	bassa qualità		<input type="checkbox"/>	
8	Vincoli legislativi			
9	Categoria di intervento prevista dal piano precedente C.2 risanamento conservativo			
10	Note La zoccolatura del piano terra è completamente rifatta e incongrua. Le cornici alle finestre sono in pietra. L'ultimo livello conserva alcune aperture a quadrifoglio.			
PROGETTO				
11	Categoria di intervento prevista		R2 –Risanamento conservativo	
12	Vincoli particolari			
	tipo di vincolo	Non è ammessa la sopraelevazione di cui all'art. 105 della L.P. 4 agosto 2015, n.15.		
	oggetto di vincolo			
13	Categoria di intervento prevista per gli spazi di pertinenza		M1 – Manutenzione ordinaria	

SCHEDA

NUMERO	411	FOGLIO DI MAPPA
COMPENSORIO	C5	N° DI PARTICELLA EDILIZIA 311
COMUNE AMMINISTRATIVO	MEZZOLOMBARDO	DATA RILIEVO giugno 1996
COMUNE CATASTALE	MEZZOLOMBARDO	RILEVATORE M. TOMAZZONI
INDIRIZZO/LOCALITA'	P.zza S. Giovanni, 26	



SCALA	1:1000
-------	--------



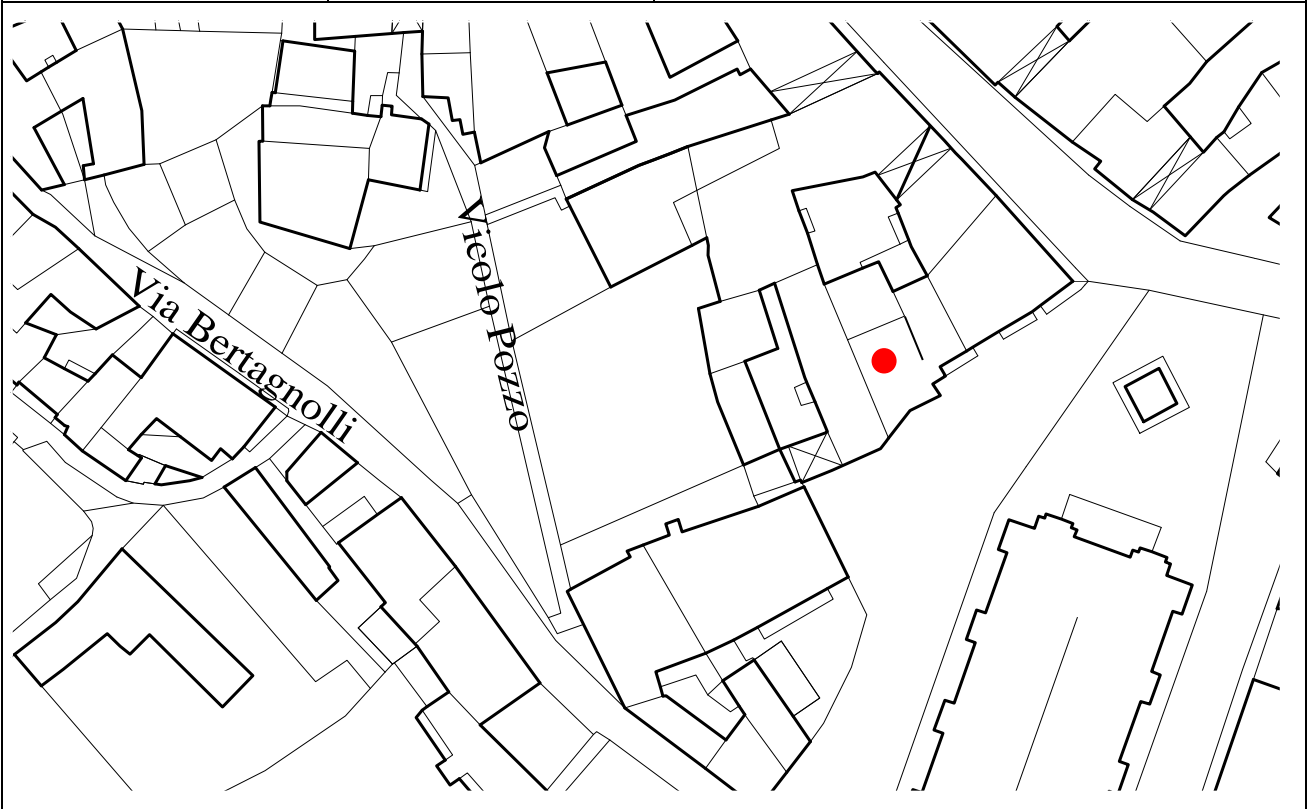
1	Tipologia funzionale			
	edificio prevalentemente residenziale	<input type="checkbox"/>	baite	<input type="checkbox"/>
	edificio produttivo	<input type="checkbox"/>	malghe	<input type="checkbox"/>
	edificio speciale	<input type="checkbox"/>		<input type="checkbox"/>
	stalle	<input type="checkbox"/>		<input type="checkbox"/>
2	Epoca di costruzione			
	anteriore al 1860		<input type="checkbox"/>	
	tra il 1860 e il 1939		<input type="checkbox"/>	
	posteriore al 1939		<input type="checkbox"/>	
3	Tipologia architettonica storica			
	alta definizione		<input type="checkbox"/>	
	media definizione		<input type="checkbox"/>	
	bassa definizione		<input type="checkbox"/>	
	nessuna definizione		<input type="checkbox"/>	
4	Permanenza dei caratteri formali tradizionali			
	volumetrici originali	<input type="checkbox"/>	<input type="checkbox"/>	<input type="checkbox"/>
	costruttivo	<input type="checkbox"/>	<input type="checkbox"/>	<input type="checkbox"/>
	complementari	<input type="checkbox"/>	<input type="checkbox"/>	<input type="checkbox"/>
	decorativi	<input type="checkbox"/>	<input type="checkbox"/>	<input type="checkbox"/>
	TOTALE		<input type="text" value="17"/>	
5	Degrado			
	nullo		<input type="checkbox"/>	
	medio		<input type="checkbox"/>	
	elevato		<input type="checkbox"/>	
6	Grado di utilizzo			
	utilizzato		<input type="checkbox"/>	
	sottoutilizzato		<input type="checkbox"/>	
	in stato di abbandono		<input type="checkbox"/>	
7	Spazi di pertinenza			
	alta qualità		<input type="checkbox"/>	
	media qualità		<input type="checkbox"/>	
	bassa qualità		<input type="checkbox"/>	
8	Vincoli legislativi			
9	Categoria di intervento prevista dal piano precedente C.2 risanamento conservativo			
10	Note L'aggiunta dei balconi in cemento con ringhiere in ferro appare incongrua. Volumi aggiunti sul retro (corte interna) nonché il fronte presenta segni di una ristrutturazione in discordanza formale con l'edificio originario.			
PROGETTO				
11	Categoria di intervento prevista		R2 – Risanamento conservativo	
			R3 – Ristrutturazione edilizia – Fronte sul retro e il volume aggiunto sulla corte interna.	
12	Vincoli particolari		Non è ammessa la sopraelevazione di cui all'art. 105 della L.P. 4 agosto 2015, n.15.	
	tipo di vincolo			
	oggetto di vincolo			
13	Categoria di intervento prevista per gli spazi di pertinenza		M1 – Manutenzione ordinaria	

SCHEDA

NUMERO	412	FOGLIO DI MAPPA	
COMPENSORIO	C5	N° DI PARTICELLA EDILIZIA	311
COMUNE AMMINISTRATIVO	MEZZOLOMBARDO	DATA RILIEVO	giugno 1996
COMUNE CATASTALE	MEZZOLOMBARDO	RILEVATORE	M. TOMAZZONI
INDIRIZZO/LOCALITA'	P.zza S. Giovanni 23÷25		



SCALA	1:1000	
-------	--------	--



1	Tipologia funzionale			
	edificio prevalentemente residenziale	<input type="checkbox"/>	baite	<input type="checkbox"/>
	edificio produttivo	<input type="checkbox"/>	malghe	<input type="checkbox"/>
	edificio speciale	<input type="checkbox"/>		<input type="checkbox"/>
	stalle	<input type="checkbox"/>		<input type="checkbox"/>
2	Epoca di costruzione			
	anteriore al 1860		<input type="checkbox"/>	
	tra il 1860 e il 1939		<input type="checkbox"/>	
	posteriore al 1939		<input type="checkbox"/>	
3	Tipologia architettonica storica			
	alta definizione		<input type="checkbox"/>	
	media definizione		<input type="checkbox"/>	
	bassa definizione		<input type="checkbox"/>	
	nessuna definizione		<input type="checkbox"/>	
4	Permanenza dei caratteri formali tradizionali			
	volumetrici originali	<input type="checkbox"/>	<input type="checkbox"/>	
	costruttivo	<input type="checkbox"/>	<input type="checkbox"/>	
	complementari	<input type="checkbox"/>	<input type="checkbox"/>	
	decorativi	<input type="checkbox"/>	<input type="checkbox"/>	
	TOTALE		<input type="text" value="17"/>	
5	Degrado			
	nullo		<input type="checkbox"/>	
	medio		<input type="checkbox"/>	
	elevato		<input type="checkbox"/>	
6	Grado di utilizzo			
	utilizzato		<input type="checkbox"/>	
	sottoutilizzato		<input type="checkbox"/>	
	in stato di abbandono		<input type="checkbox"/>	
7	Spazi di pertinenza			
	alta qualità		<input type="checkbox"/>	
	media qualità		<input type="checkbox"/>	
	bassa qualità		<input type="checkbox"/>	
8	Vincoli legislativi			
9	Categoria di intervento prevista dal piano precedente C.2 risanamento conservativo			
10	Note L'edificio ha probabilmente subito una variazione della pendenza del tetto. Conserva il portone d'ingresso ad arco (parzialmente tamponato) e le cornici alle finestre in pietra. Volumi aggiunti sul retro (corte interna) nonchè Il fronte presenta segni di una ristrutturazione in discordanza formale con l'edificio originario.			
PROGETTO				
11	Categoria di intervento prevista		R2 – Risanamento conservativo	
			R3 – Ristrutturazione edilizia – Fronte sul retro e il volume aggiunto sulla corte interna	
12	Vincoli particolari		Non è ammessa la sopraelevazione di cui all'art. 105 della L.P. 4 agosto 2015, n.15.	
	tipo di vincolo			
	oggetto di vincolo			
13	Categoria di intervento prevista per gli spazi di pertinenza		M1 – Manutenzione ordinaria	

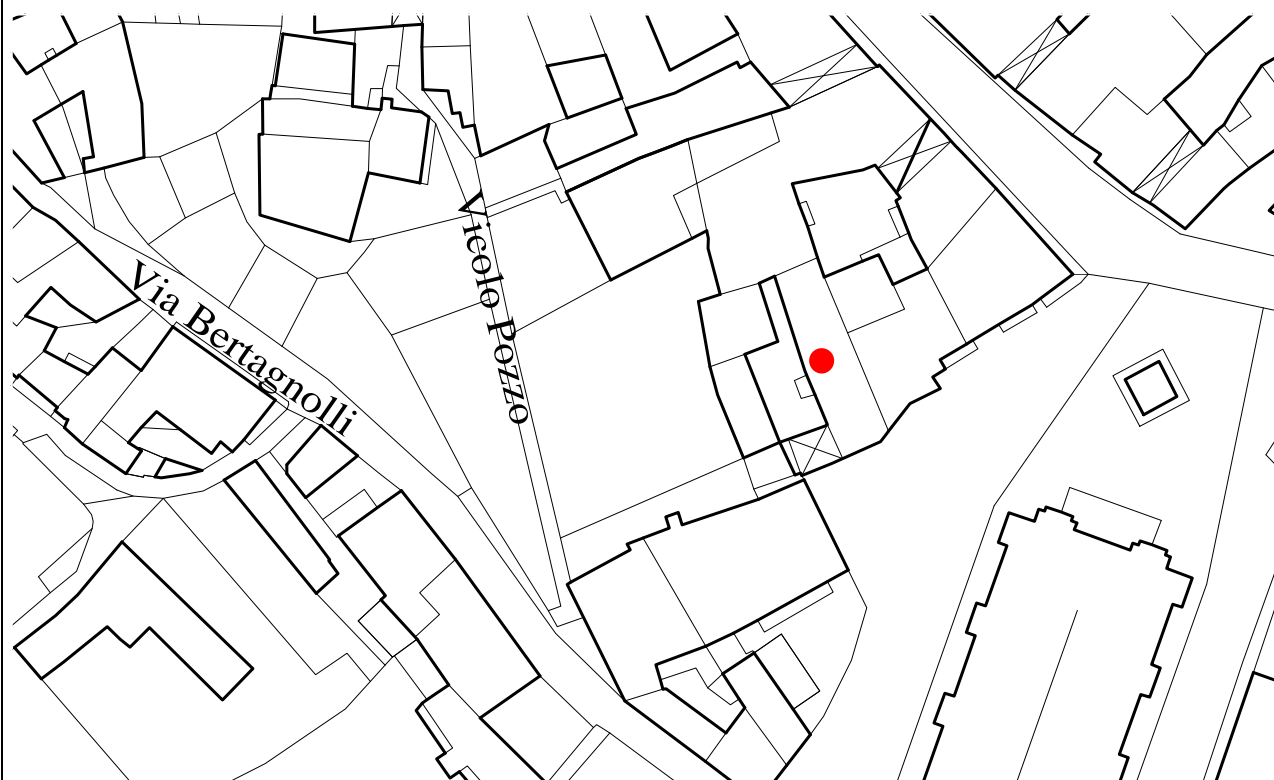
SCHEDA

NUMERO	413	FOGLIO DI MAPPA
COMPENSORIO	C5	N° DI PARTICELLA EDILIZIA 313
COMUNE AMMINISTRATIVO	MEZZOLOMBARDO	DATA RILIEVO giugno 1996
COMUNE CATASTALE	MEZZOLOMBARDO	RILEVATORE M. TOMAZZONI
INDIRIZZO/LOCALITA'	P.zza S. Giovanni, 21-22	



SCALA

1:1000



1	Tipologia funzionale		
	edificio prevalentemente residenziale	<input type="checkbox"/>	baite
	edificio produttivo	<input type="checkbox"/>	malghe
	edificio speciale	<input type="checkbox"/>	
	stalle	<input type="checkbox"/>	
2	Epoca di costruzione		
	anteriore al 1860		<input type="checkbox"/>
	tra il 1860 e il 1939		<input type="checkbox"/>
	posteriore al 1939		<input type="checkbox"/>
3	Tipologia architettonica storica		
	alta definizione		<input type="checkbox"/>
	media definizione		<input type="checkbox"/>
	bassa definizione		<input type="checkbox"/>
	nessuna definizione	<input type="checkbox"/>	
4	Permanenza dei caratteri formali tradizionali		
	volumetrici originali	<input type="checkbox"/>	<input type="checkbox"/>
	costruttivo	<input type="checkbox"/>	<input type="checkbox"/>
	complementari	<input type="checkbox"/>	<input type="checkbox"/>
	decorativi	<input type="checkbox"/>	<input type="checkbox"/>
TOTALE		17	
5	Degrado		
	nullo		<input type="checkbox"/>
	medio		<input type="checkbox"/>
	elevato		<input type="checkbox"/>
6	Grado di utilizzo		
	utilizzato		<input type="checkbox"/>
	sottoutilizzato		<input type="checkbox"/>
	in stato di abbandono		<input type="checkbox"/>
7	Spazi di pertinenza		
	alta qualità		<input type="checkbox"/>
	media qualità		<input type="checkbox"/>
	bassa qualità		<input type="checkbox"/>
8	Vincoli legislativi		
9	Categoria di intervento prevista dal piano precedente C.2 risanamento conservativo		
10	Note Il caratteristico passaggio al piano terra per accedere alla corte interna è rifatto e risulta incongruo.		
PROGETTO			
11	Categoria di intervento prevista		R2 – Risanamento conservativo
12	Vincoli particolari		
	tipo di vincolo	Non è ammessa la sopraelevazione di cui all'art. 105 della L.P. 4 agosto 2015, n.15.	
	oggetto di vincolo		
13	Categoria di intervento prevista per gli spazi di pertinenza		M2 – Manutenzione straordinaria

SCHEDA

NUMERO	414	FOGLIO DI MAPPA	
COMPENSORIO	C5	N° DI PARTICELLA EDILIZIA	312/2
COMUNE AMMINISTRATIVO	MEZZOLOMBARDO	DATA RILIEVO	giugno 1996
COMUNE CATASTALE	MEZZOLOMBARDO	RILEVATORE	M. TOMAZZONI
INDIRIZZO/LOCALITA'			



1	Tipologia funzionale			
	edificio prevalentemente residenziale	A	baite	E
	edificio produttivo	B	malghe	F
	edificio speciale	C		G
	stalle	D		H
2	Epoca di costruzione			
	anteriore al 1860		8	
	tra il 1860 e il 1939		6	
	posteriore al 1939		4	
3	Tipologia architettonica storica			
	alta definizione		8	
	media definizione		6	
	bassa definizione		4	
	nessuna definizione		0	
4	Permanenza dei caratteri formali tradizionali			
	volumetrici originali	2	1	0
	costruttivo	2	1	0
	complementari	2	1	0
	decorativi	2	1	0
	TOTALE		21	
5	Degrado			
	nullo			
	medio			
	elevato			
6	Grado di utilizzo			
	utilizzato			
	sottoutilizzato			
	in stato di abbandono			
7	Spazi di pertinenza			
	alta qualità			
	media qualità			
	bassa qualità			
8	Vincoli legislativi Edificio vincolato ai sensi del D.L. 29/10/99 n. 490.			
9	Categoria di intervento prevista dal piano precedente C.1 restauro			
10	Note Edificio a pianta quadrata segnato dai marcapiani. Il portoni d'ingresso e le cornici alle finestre sono in pietra, all'ultimo livello le aperture sono ovali. E' di notevole interesse l'accesso al giardino adiacente, con pilastri in pietra sormontati da sfere.			
PROGETTO				
11	Categoria di intervento prevista:	R1 - Restauro	Aperture in falda ammesse:	
12	Vincoli particolari:		abbaini: nessuno.	
	tipo di vincolo	-	finestre : nessuna.	
	oggetto di vincolo	-		
13	Categoria di intervento prevista per gli spazi di pertinenza:	R1 - Restauro	Note	

NUMERO	414	FOGLIO DI MAPPA	
COMPENSORIO	C5	N° DI PARTICELLA EDILIZIA	312/2
COMUNE AMMINISTRATIVO	MEZZOLOMBARDO	DATA RILIEVO	giugno 1996
COMUNE CATASTALE	MEZZOLOMBARDO	RILEVATORE	M. TOMAZZONI
INDIRIZZO/LOCALITA'			



SCHEDA

NUMERO	416	FOGLIO DI MAPPA	
COMPENSORIO	C5	N° DI PARTICELLA EDILIZIA	312/3
COMUNE AMMINISTRATIVO	MEZZOLOMBARDO	DATA RILIEVO	giugno 1996
COMUNE CATASTALE	MEZZOLOMBARDO	RILEVATORE	M. TOMAZZONI
INDIRIZZO/LOCALITA'	P.zza S. Giovanni, 17		



SCALA

1:1000



1	Tipologia funzionale			
	edificio prevalentemente residenziale	A	baite	E
	edificio produttivo	B	malghe	F
	edificio speciale	C		G
	stalle	D		H
2	Epoca di costruzione			
	anteriore al 1860		8	
	tra il 1860 e il 1939		6	
	posteriore al 1939		4	
3	Tipologia architettonica storica			
	alta definizione		8	
	media definizione		6	
	bassa definizione		4	
	nessuna definizione		0	
4	Permanenza dei caratteri formali tradizionali			
	volumetrici originali	2	1	0
	costruttivo	2	1	0
	complementari	2	1	0
	decorativi	2	1	0
	TOTALE		7	
5	Degrado			
	nullo			
	medio			
	elevato			
6	Grado di utilizzo			
	utilizzato			
	sottoutilizzato			
	in stato di abbandono			
7	Spazi di pertinenza			
	alta qualità			
	media qualità			
	bassa qualità			
8	Vincoli legislativi			
9	Categoria di intervento prevista dal piano precedente D ristrutturazione edilizia			
10	Note All'edificio principale è addossata una tettoia da ritenere superfetazione non pertinente con il contesto.			
PROGETTO				
11	Categoria di intervento prevista		R3 – Ristrutturazione edilizia	
12	Vincoli particolari	tipo di vincolo	R5 - Demolizione	
		oggetto di vincolo	Tettoia in aderenza ad est	
13	Categoria di intervento prevista per gli spazi di pertinenza		M2 – Manutenzione straordinaria	

SCHEDA

NUMERO	417	FOGLIO DI MAPPA	
COMPRESORIO	C5	N° DI PARTICELLA EDILIZIA	118
COMUNE AMMINISTRATIVO	MEZZOLOMBARDO	DATA RILIEVO	giugno 1996
COMUNE CATASTALE	MEZZOLOMBARDO	RILEVATORE	M. TOMAZZONI
INDIRIZZO/LOCALITA'	P.zza S. Giovanni, 16		



SCALA

1:1000



ANALISI

1	Tipologia funzionale			
	edificio prevalentemente residenziale	A	baite	E
	edificio produttivo	B	malghe	F
	edificio speciale	C	garage	G
	stalle	D		H
2	Epoca di costruzione		anteriore al 1860	8
			tra il 1860 e il 1939	6
			posteriore al 1939	4
3	Tipologia architettonica storica		alta definizione	8
			media definizione	6
			bassa definizione	4
			nessuna definizione	0
4	Permanenza dei caratteri formali tradizionali		volumetrici originali	2 1 0
			costruttivo	2 1 0
			complementari	2 1 0
			decorativi	2 1 0
			TOTALE	4
5	Degrado		nullo	
			medio	
			elevato	
6	Grado di utilizzo		utilizzato	
			sottoutilizzato	
			in stato di abbandono	
7	Spazi di pertinenza		alta qualità	
			media qualità	
			bassa qualità	
8	Vincoli legislativi			
9	Categoria di intervento prevista dal piano precedente R4 – Demolizione con ricostruzione			
10	Note			
PROGETTO				
11	Categoria di intervento prevista		R3 – Ristrutturazione edilizia	
12	Vincoli particolari	tipo di vincolo		
		oggetto di vincolo		
13	Categoria di intervento prevista per gli spazi di pertinenza		M2 – Manutenzione straordinaria	

SCHEDA

NUMERO	418	FOGLIO DI MAPPA	
COMPENSORIO	C5	N° DI PARTICELLA EDILIZIA	118
COMUNE AMMINISTRATIVO	MEZZOLOMBARDO	DATA RILIEVO	giugno 1996
COMUNE CATASTALE	MEZZOLOMBARDO	RILEVATORE	M. TOMAZZONI
INDIRIZZO/LOCALITA'	P.zza S. Giovanni, 16		



1	Tipologia funzionale			
	edificio prevalentemente residenziale	A	baite	E
	edificio produttivo	B	malghe	F
	edificio speciale	C		G
	stalle	D		H
2	Epoca di costruzione			
	anteriore al 1860		8	
	tra il 1860 e il 1939		6	
	posteriore al 1939		4	
3	Tipologia architettonica storica			
	alta definizione		8	
	media definizione		6	
	bassa definizione		4	
	nessuna definizione		0	
4	Permanenza dei caratteri formali tradizionali			
	volumetrici originali	2	1	0
	costruttivo	2	1	0
	complementari	2	1	0
	decorativi	2	1	0
	TOTALE		9	
5	Degrado	nullo		
		medio		
		elevato		
6	Grado di utilizzo	utilizzato		
		sottoutilizzato		
		in stato di abbandono		
7	Spazi di pertinenza	alta qualità		
		media qualità		
		bassa qualità		
8	Vincoli legislativi			
9	Categoria di intervento prevista dal piano precedente D ristrutturazione edilizia			
10	Note			
PROGETTO				
11	Categoria di intervento prevista		R3 – Ristrutturazione edilizia	
12	Vincoli particolari	tipo di vincolo		
		oggetto di vincolo		
13	Categoria di intervento prevista per gli spazi di pertinenza		M2 – Manutenzione straordinaria	

SCHEDA

NUMERO	419 A	FOGLIO DI MAPPA	
COMPENSORIO	C5	N° DI PARTICELLA EDILIZIA	313
COMUNE AMMINISTRATIVO	MEZZOLOMBARDO	DATA RILIEVO	giugno 1996
COMUNE CATASTALE	MEZZOLOMBARDO	RILEVATORE	M. TOMAZZONI
INDIRIZZO/LOCALITA'	P.zza S. Giovanni		



SCALA

1:1000



ANALISI

1	Tipologia funzionale edificio prevalentemente residenziale edificio produttivo edificio speciale stalle			<div>A</div> <div>B</div> <div>C</div> <div>D</div>	baite malghe garage	<div>E</div> <div>F</div> <div>G</div> <div>H</div>												
2	Epoca di costruzione			anteriore al 1860 tra il 1860 e il 1939 posteriore al 1939		<div>8</div> <div>6</div> <div>4</div>												
3	Tipologia architettonica storica			alta definizione media definizione bassa definizione nessuna definizione		<div>8</div> <div>6</div> <div>4</div> <div>0</div>												
4	Permanenza dei caratteri formali tradizionali			volumetrici originali costruttivo complementari decorativi		<table><tr><td>2</td><td>1</td><td>0</td></tr><tr><td>2</td><td>1</td><td>0</td></tr><tr><td>2</td><td>1</td><td>0</td></tr><tr><td>2</td><td>1</td><td>0</td></tr></table> <div>TOTALE</div> <div>4</div>	2	1	0	2	1	0	2	1	0	2	1	0
2	1	0																
2	1	0																
2	1	0																
2	1	0																
5	Degrado			nullo medio elevato		<div></div> <div></div> <div></div>												
6	Grado di utilizzo			utilizzato sottoutilizzato in stato di abbandono		<div></div> <div></div> <div></div>												
7	Spazi di pertinenza			alta qualità media qualità bassa qualità		<div></div> <div></div> <div></div>												
8	Vincoli legislativi																	
9	Categoria di intervento prevista dal piano precedente R4 – Demolizione con ricostruzione																	
10	Note																	
PROGETTO																		
11	Categoria di intervento prevista		R3 – Ristrutturazione edilizia															
12	Vincoli particolari	tipo di vincolo																
		oggetto di vincolo																
13	Categoria di intervento prevista per gli spazi di pertinenza			M2 – Manutenzione straordinaria														

SCHEDA

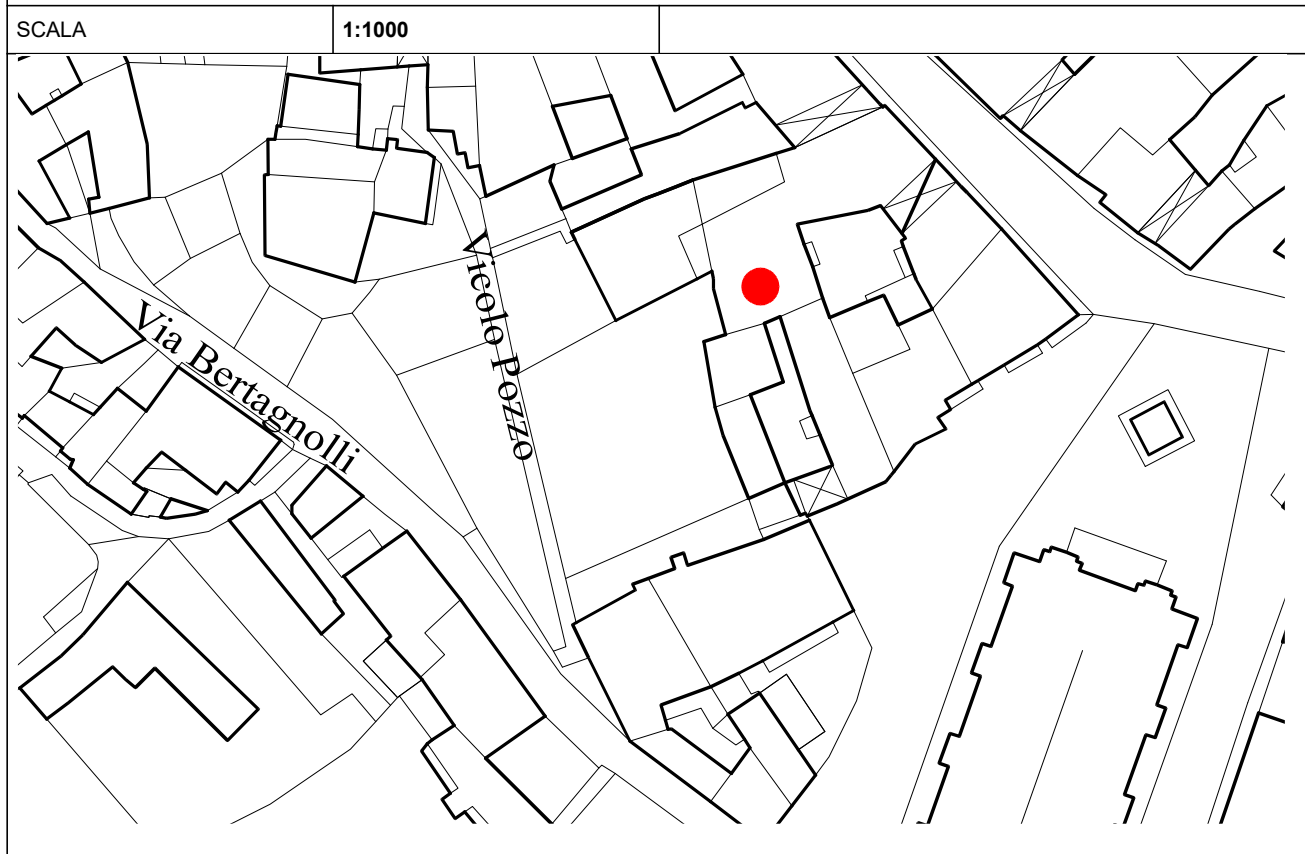
NUMERO	420	FOGLIO DI MAPPA	
COMPENSORIO	C5	N° DI PARTICELLA EDILIZIA	307
COMUNE AMMINISTRATIVO	MEZZOLOMBARDO	DATA RILIEVO	giugno 1996
COMUNE CATASTALE	MEZZOLOMBARDO	RILEVATORE	M. TOMAZZONI
INDIRIZZO/LOCALITA'	P.zza S. Giovanni		



1	Tipologia funzionale			
	edificio prevalentemente residenziale	A	baite	E
	edificio produttivo	B	malghe	F
	edificio speciale	C		G
	stalle	D		H
2	Epoca di costruzione			
	anteriore al 1860		8	
	tra il 1860 e il 1939		6	
	posteriore al 1939		4	
3	Tipologia architettonica storica			
	alta definizione		8	
	media definizione		6	
	bassa definizione		4	
	nessuna definizione		0	
4	Permanenza dei caratteri formali tradizionali			
	volumetrici originali	2	1	0
	costruttivo	2	1	0
	complementari	2	1	0
	decorativi	2	1	0
	TOTALE		8	
5	Degrado	nullo		
		medio		
		elevato		
6	Grado di utilizzo	utilizzato		
		sottoutilizzato		
		in stato di abbandono		
7	Spazi di pertinenza	alta qualità		
		media qualità		
		bassa qualità		
8	Vincoli legislativi			
9	Categoria di intervento prevista dal piano precedente D ristrutturazione edilizia			
10	Note Edificio con recenti interventi di ristrutturazione			
PROGETTO				
11	Categoria di intervento prevista		R3 – Ristrutturazione edilizia	
12	Vincoli particolari	tipo di vincolo		
		oggetto di vincolo		
13	Categoria di intervento prevista per gli spazi di pertinenza			

SCHEDA

NUMERO	421	FOGLIO DI MAPPA	
COMPENSORIO	C5	N° DI PARTICELLA EDILIZIA	309
COMUNE AMMINISTRATIVO	MEZZOLOMBARDO	DATA RILIEVO	giugno 1996
COMUNE CATASTALE	MEZZOLOMBARDO	RILEVATORE	M. TOMAZZONI
INDIRIZZO/LOCALITA'	V. Mazzini		



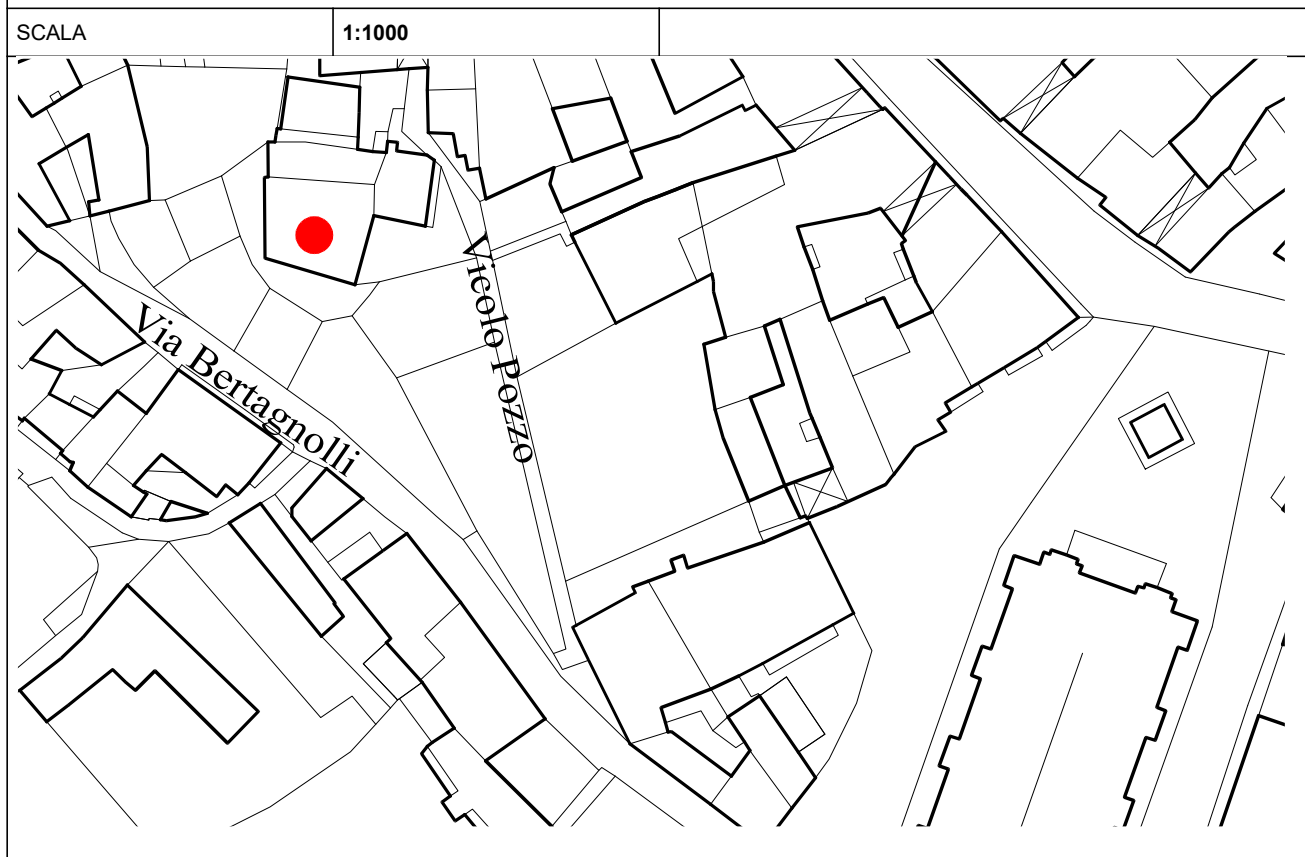
1	Tipologia funzionale			
	edificio prevalentemente residenziale	A	baite	E
	edificio produttivo	B	malghe	F
	edificio speciale	C		G
	stalle	D		H
2	Epoca di costruzione			
	anteriore al 1860		8	
	tra il 1860 e il 1939		6	
	posteriore al 1939		4	
3	Tipologia architettonica storica			
	alta definizione		8	
	media definizione		6	
	bassa definizione		4	
	nessuna definizione		0	
4	Permanenza dei caratteri formali tradizionali			
	volumetrici originali	2	1	0
	costruttivo	2	1	0
	complementari	2	1	0
	decorativi	2	1	0
	TOTALE		17	
5	Degrado			
	nullo			
	medio			
	elevato			
6	Grado di utilizzo			
	utilizzato			
	sottoutilizzato			
	in stato di abbandono			
7	Spazi di pertinenza			
	alta qualità			
	media qualità			
	bassa qualità			
8	Vincoli legislativi			
9	Categoria di intervento prevista dal piano precedente C.2 risanamento conservativo			
10	Note			
PROGETTO				
11	Categoria di intervento prevista		R2 – Risanamento conservativo	
12	Vincoli particolari	tipo di vincolo		
		oggetto di vincolo		
13	Categoria di intervento prevista per gli spazi di pertinenza		R1 - Restauro	

NUMERO	421	FOGLIO DI MAPPA
COMPRESORIO	C5	N° DI PARTICELLA EDILIZIA 309
COMUNE AMMINISTRATIVO	MEZZOLOMBARDO	DATA RILIEVO giugno 1996
COMUNE CATASTALE	MEZZOLOMBARDO	RILEVATORE M. TOMAZZONI
INDIRIZZO/LOCALITA'	V. Mazzini	



SCHEMA

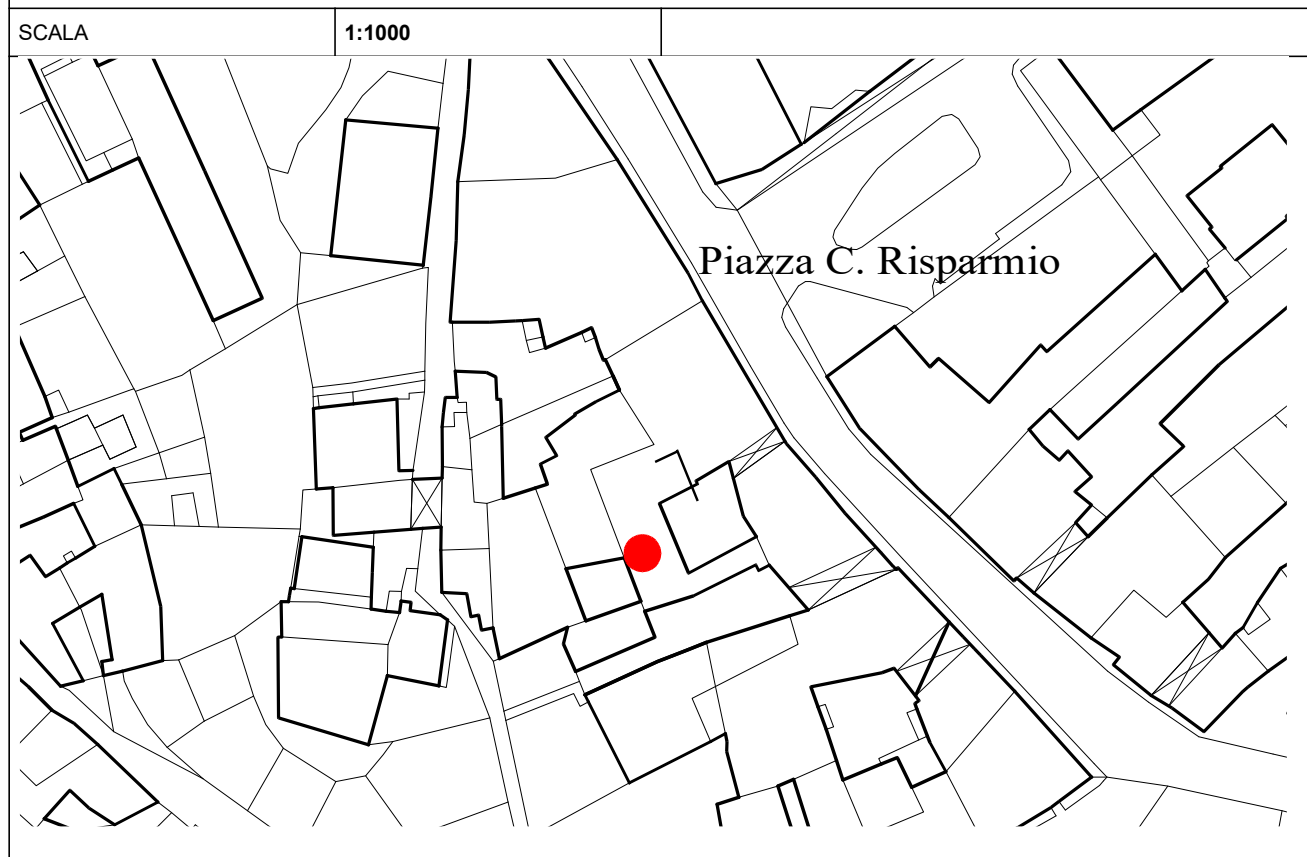
NUMERO	422	FOGLIO DI MAPPA	
COMPENSORIO	C5	N° DI PARTICELLA EDILIZIA	314
COMUNE AMMINISTRATIVO	MEZZOLOMBARDO	DATA RILIEVO	giugno 1996
COMUNE CATASTALE	MEZZOLOMBARDO	RILEVATORE	M. TOMAZZONI
INDIRIZZO/LOCALITA'	Vic. Pozzo 14-20-22		



1	Tipologia funzionale			
	edificio prevalentemente residenziale	A	baite	E
	edificio produttivo	B	malghe	F
	edificio speciale	C		G
	stalle	D		H
2	Epoca di costruzione			
	anteriore al 1860		8	
	tra il 1860 e il 1939		6	
	posteriore al 1939		4	
3	Tipologia architettonica storica			
	alta definizione		8	
	media definizione		6	
	bassa definizione		4	
	nessuna definizione		0	
4	Permanenza dei caratteri formali tradizionali			
	volumetrici originali	2	1	0
	costruttivo	2	1	0
	complementari	2	1	0
	decorativi	2	1	0
	TOTALE		20	
5	Degrado			
	nullo			
	medio			
	elevato			
6	Grado di utilizzo			
	utilizzato			
	sottoutilizzato			
	in stato di abbandono			
7	Spazi di pertinenza			
	alta qualità			
	media qualità			
	bassa qualità			
8	Vincoli legislativi			
9	Categoria di intervento prevista dal piano precedente D ristrutturazione edilizia			
10	Note	Il fronte Sud sul piano sottotetto presenta segni di una ristrutturazione in discordanza formale con l'edificio originario.		
PROGETTO				
11	Categoria di intervento prevista		R2 – Risanamento conservativo	
			R3 – Ristrutturazione edilizia – Fronte Sud sul piano sottotetto	
12	Vincoli particolari	tipo di vincolo		
		oggetto di vincolo		
13	Categoria di intervento prevista per gli spazi di pertinenza		R1 - Restauro	

SCHEDA

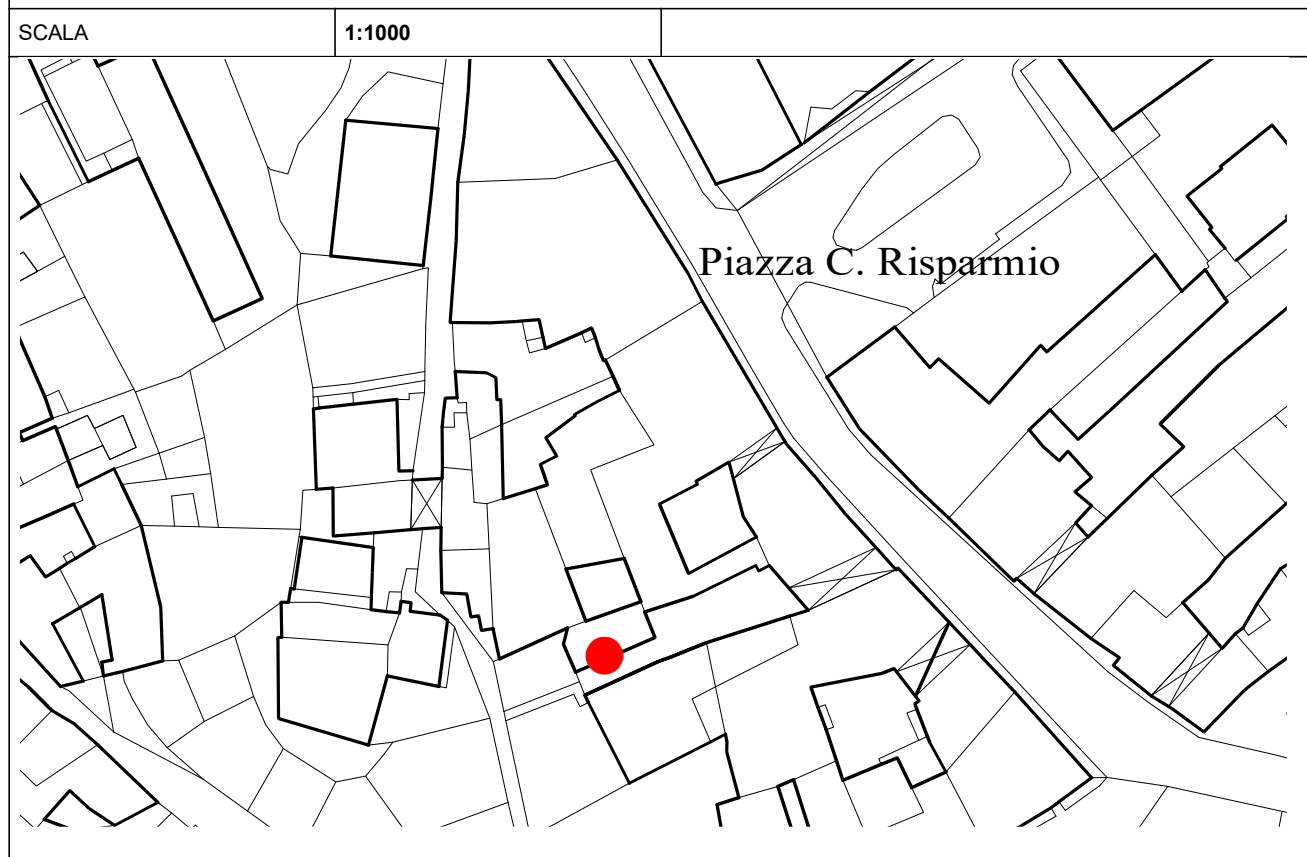
NUMERO	423	FOGLIO DI MAPPA	
COMPENSORIO	C5	N° DI PARTICELLA EDILIZIA	306/1
COMUNE AMMINISTRATIVO	MEZZOLOMBARDO	DATA RILIEVO	giugno 1996
COMUNE CATASTALE	MEZZOLOMBARDO	RILEVATORE	M. TOMAZZONI
INDIRIZZO/LOCALITA'	Vic. Pozzo		



1	Tipologia funzionale			
	edificio prevalentemente residenziale	A	baite	E
	edificio produttivo	B	malghe	F
	edificio speciale	C		G
	stalle	D		H
2	Epoca di costruzione			
	anteriore al 1860		8	
	tra il 1860 e il 1939		6	
	posteriore al 1939		4	
3	Tipologia architettonica storica			
	alta definizione		8	
	media definizione		6	
	bassa definizione		4	
	nessuna definizione		0	
4	Permanenza dei caratteri formali tradizionali			
	volumetrici originali	2	1	0
	costruttivo	2	1	0
	complementari	2	1	0
	decorativi	2	1	0
	TOTALE		16	
5	Degrado			
	nullo			
	medio			
	elevato			
6	Grado di utilizzo			
	utilizzato			
	sottoutilizzato			
	in stato di abbandono			
7	Spazi di pertinenza			
	alta qualità			
	media qualità			
	bassa qualità			
8	Vincoli legislativi			
9	Categoria di intervento prevista dal piano precedente C.2 risanamento conservativo – D ristrutturazione edilizia			
10	Note Il fronte Est e Nord sulla corte interna presenta segni di una ristrutturazione in discordanza formale con l'edificio originario.			
PROGETTO				
11	Categoria di intervento prevista		R2 – Risanamento conservativo	
			R3 – Ristrutturazione edilizia – Fronte Est e Nord sulla corte interna	
12	Vincoli particolari	tipo di vincolo		
		oggetto di vincolo		
13	Categoria di intervento prevista per gli spazi di pertinenza		M2 – Manutenzione straordinaria	

SCHEDA

NUMERO	423 A	FOGLIO DI MAPPA	
COMPENSORIO	C5	N° DI PARTICELLA EDILIZIA	307/4
COMUNE AMMINISTRATIVO	MEZZOLOMBARDO	DATA RILIEVO	giugno 1996
COMUNE CATASTALE	MEZZOLOMBARDO	RILEVATORE	M. TOMAZZONI
INDIRIZZO/LOCALITA'	Vic. Pozzo		



1	Tipologia funzionale			
	edificio prevalentemente residenziale	A	baite	E
	edificio produttivo	B	malghe	F
	edificio speciale	C		G
	stalle	D		H
2	Epoca di costruzione			
	anteriore al 1860		8	
	tra il 1860 e il 1939		6	
	posteriore al 1939		4	
3	Tipologia architettonica storica			
	alta definizione		8	
	media definizione		6	
	bassa definizione		4	
	nessuna definizione		0	
4	Permanenza dei caratteri formali tradizionali			
	volumetrici originali	2	1	0
	costruttivo	2	1	0
	complementari	2	1	0
	decorativi	2	1	0
	TOTALE		9	
5	Degrado			
	nullo			
	medio			
	elevato			
6	Grado di utilizzo			
	utilizzato			
	sottoutilizzato			
	in stato di abbandono			
7	Spazi di pertinenza			
	alta qualità			
	media qualità			
	bassa qualità			
8	Vincoli legislativi			
9	Categoria di intervento prevista dal piano precedente		D ristrutturazione edilizia	
10	Note			
PROGETTO				
11	Categoria di intervento prevista		R3 – Ristrutturazione edilizia	
12	Vincoli particolari	tipo di vincolo		
		oggetto di vincolo		
13	Categoria di intervento prevista per gli spazi di pertinenza		M2 – Manutenzione straordinaria	
			R1 – Pavimentazione in acciottolato	

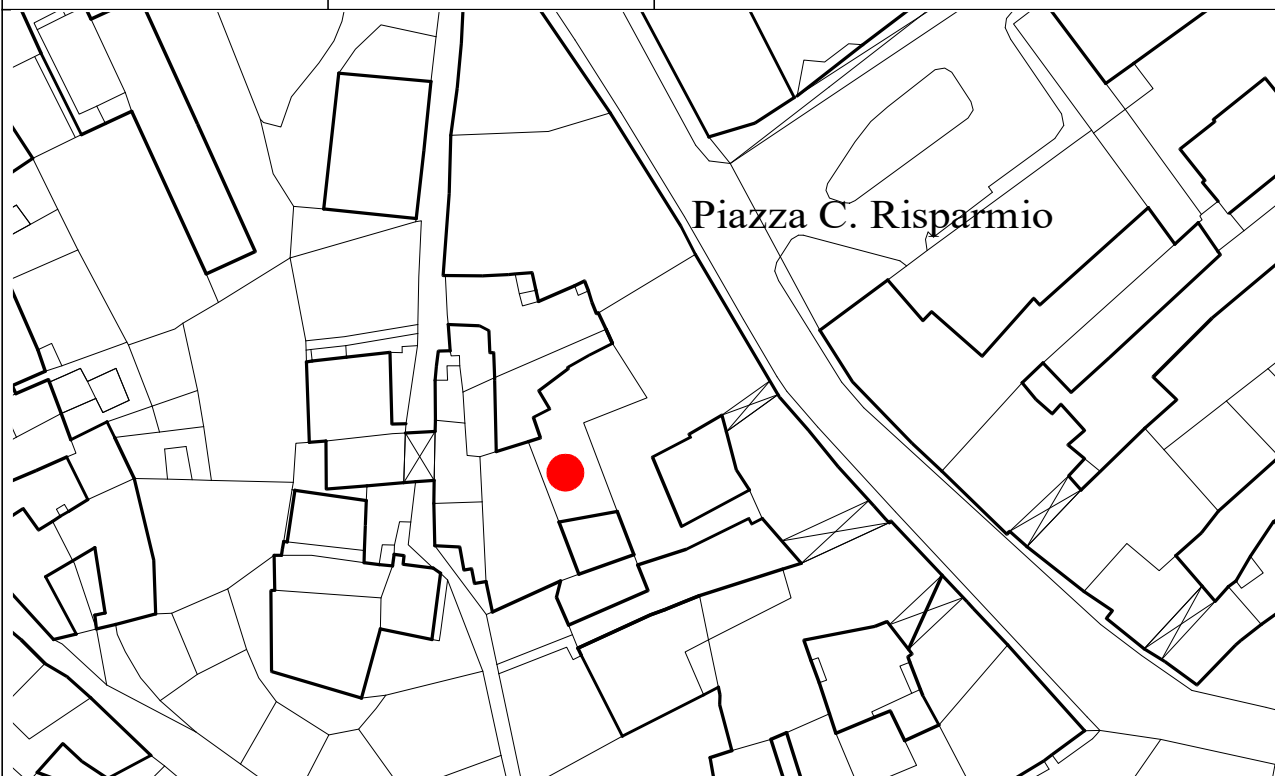
SCHEDA

NUMERO	423 B	FOGLIO DI MAPPA	
COMPENSORIO	C5	N° DI PARTICELLA EDILIZIA	306/2
COMUNE AMMINISTRATIVO	MEZZOLOMBARDO	DATA RILIEVO	giugno 1996
COMUNE CATASTALE	MEZZOLOMBARDO	RILEVATORE	M. TOMAZZONI
INDIRIZZO/LOCALITA'	Vic. Pozzo		



SCALA

1:1000



1	Tipologia funzionale			
	edificio prevalentemente residenziale	A	baite	E
	edificio produttivo	B	malghe	F
	edificio speciale	C		G
	stalle	D		H
2	Epoca di costruzione			
	anteriore al 1860		8	
	tra il 1860 e il 1939		6	
	posteriore al 1939		4	
3	Tipologia architettonica storica			
	alta definizione		8	
	media definizione		6	
	bassa definizione		4	
	nessuna definizione		0	
4	Permanenza dei caratteri formali tradizionali			
	volumetrici originali	2	1	0
	costruttivo	2	1	0
	complementari	2	1	0
	decorativi	2	1	0
	TOTALE		13	
5	Degrado			
	nullo			
	medio			
	elevato			
6	Grado di utilizzo			
	utilizzato			
	sottoutilizzato			
	in stato di abbandono			
7	Spazi di pertinenza			
	alta qualità			
	media qualità			
	bassa qualità			
8	Vincoli legislativi			
9	Categoria di intervento prevista dal piano precedente		D ristrutturazione edilizia	
10	Note			
PROGETTO				
11	Categoria di intervento prevista		R3 – Ristrutturazione edilizia	
12	Vincoli particolari	tipo di vincolo		
		oggetto di vincolo		
13			M2 – Manutenzione straordinaria	
	Categoria di intervento prevista per gli spazi di pertinenza		R1 – Restauro pavimentazione in acciottolato	

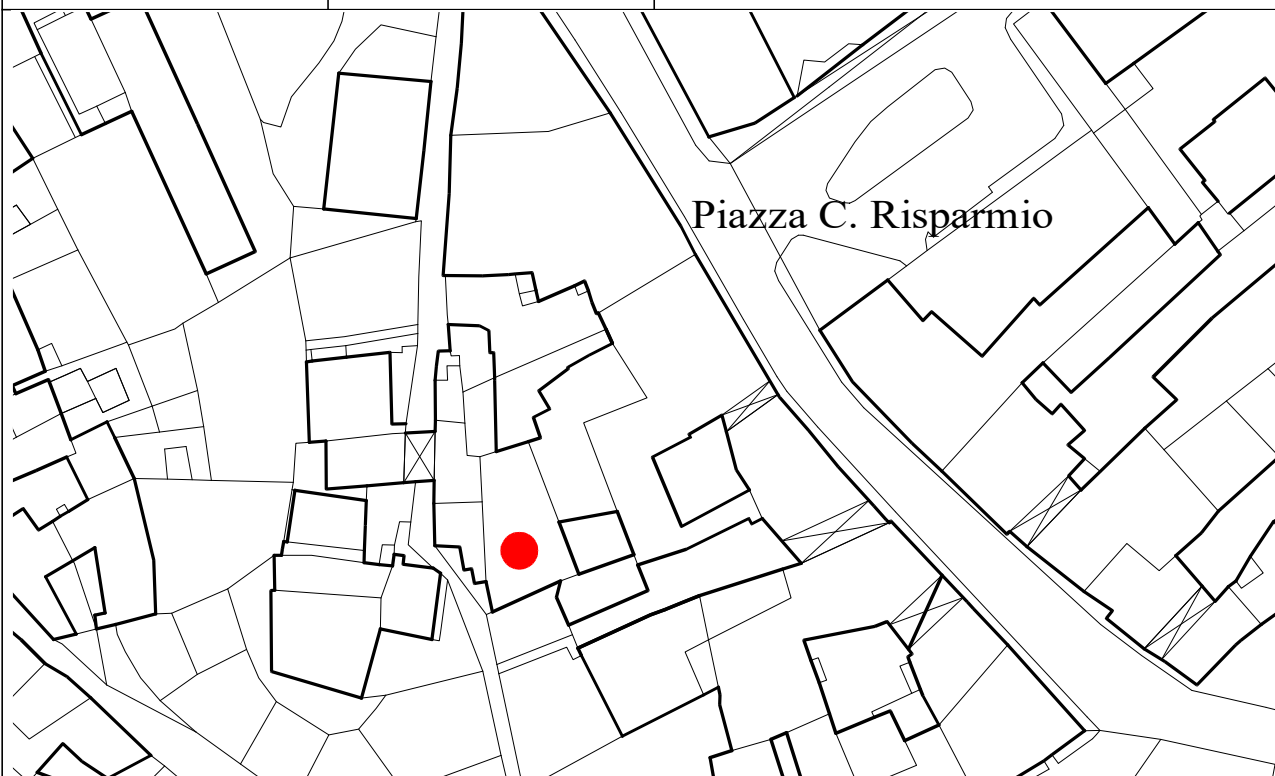
SCHEDA

NUMERO	424	FOGLIO DI MAPPA	
COMPENSORIO	C5	N° DI PARTICELLA EDILIZIA	306/3
COMUNE AMMINISTRATIVO	MEZZOLOMBARDO	DATA RILIEVO	giugno 1996
COMUNE CATASTALE	MEZZOLOMBARDO	RILEVATORE	M. TOMAZZONI
INDIRIZZO/LOCALITA'	Vic. Pozzo		



SCALA

1:1000



1	Tipologia funzionale			
	edificio prevalentemente residenziale	A	baite	E
	edificio produttivo	B	malghe	F
	edificio speciale	C		G
	stalle	D		H
2	Epoca di costruzione			
	anteriore al 1860		8	
	tra il 1860 e il 1939		6	
	posteriore al 1939		4	
3	Tipologia architettonica storica			
	alta definizione		8	
	media definizione		6	
	bassa definizione		4	
	nessuna definizione		0	
4	Permanenza dei caratteri formali tradizionali			
	volumetrici originali	2	1	0
	costruttivo	2	1	0
	complementari	2	1	0
	decorativi	2	1	0
	TOTALE		11	
5	Degrado			
	nullo			
	medio			
	elevato			
6	Grado di utilizzo			
	utilizzato			
	sottoutilizzato			
	in stato di abbandono			
7	Spazi di pertinenza			
	alta qualità			
	media qualità			
	bassa qualità			
8	Vincoli legislativi			
9	Categoria di intervento prevista dal piano precedente D ristrutturazione edilizia			
10	Note	E' presente sul fronte ovest della piccola corte interna una tettoia con copertura in legno, delimitata su tre lati dai muri perimetrali di altri fabbricati prospicienti la corte stessa.		
PROGETTO				
11	Categoria di intervento prevista		R3 – Ristrutturazione edilizia	
12	Vincoli particolari	tipo di vincolo		
		oggetto di vincolo		
13			M2 – Manutenzione straordinaria	
	Categoria di intervento prevista per gli spazi di pertinenza		R1 – Restauro pavimentazione in acciottolato	

SCHEDA

NUMERO	424 A	FOGLIO DI MAPPA	
COMPENSORIO	C5	N° DI PARTICELLA EDILIZIA	318
COMUNE AMMINISTRATIVO	MEZZOLOMBARDO	DATA RILIEVO	giugno 1996
COMUNE CATASTALE	MEZZOLOMBARDO	RILEVATORE	M. TOMAZZONI
INDIRIZZO/LOCALITA'	Vic. Pozzo		



SCALA

1:1000



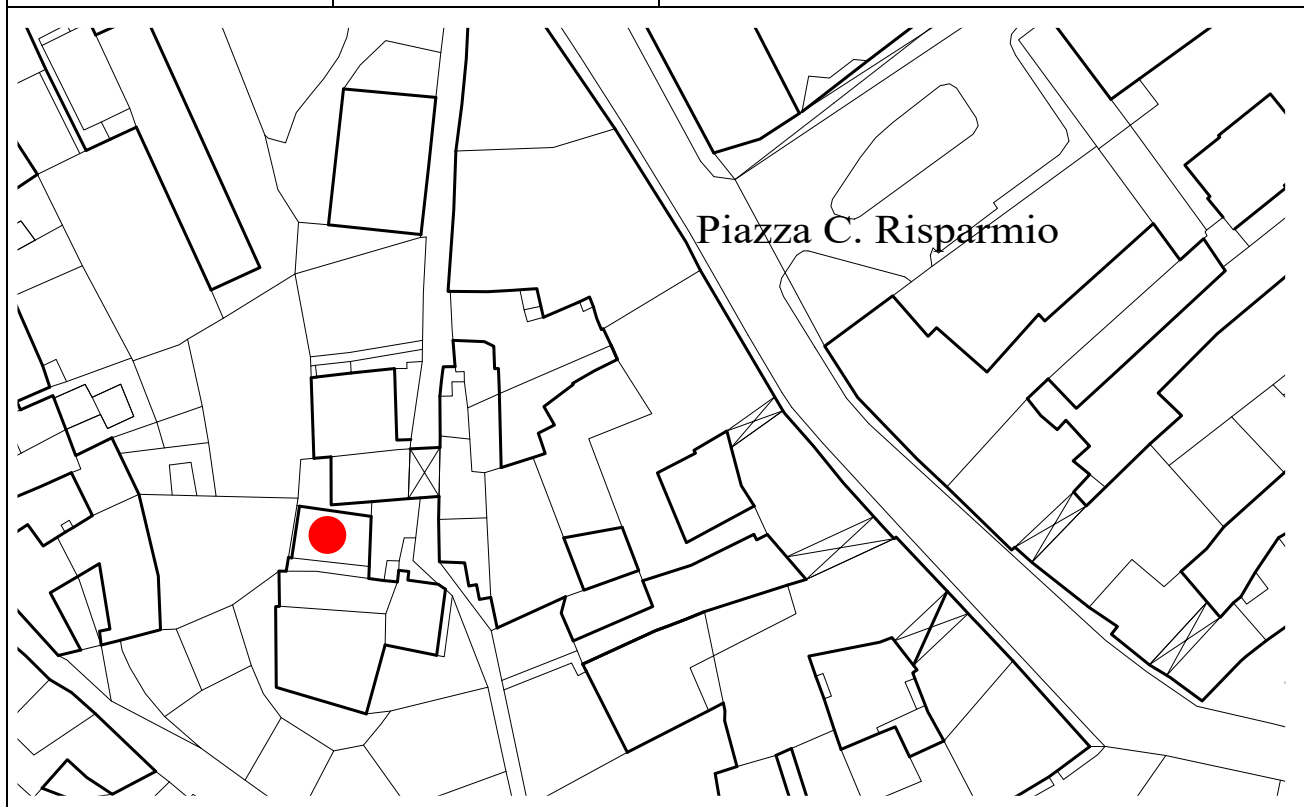
1	Tipologia funzionale			
	edificio prevalentemente residenziale	A	baite	E
	edificio produttivo	B	malghe	F
	edificio speciale	C		G
	stalle	D		H
2	Epoca di costruzione			
	anteriore al 1860		8	
	tra il 1860 e il 1939		6	
	posteriore al 1939		4	
3	Tipologia architettonica storica			
	alta definizione		8	
	media definizione		6	
	bassa definizione		4	
	nessuna definizione		0	
4	Permanenza dei caratteri formali tradizionali			
	volumetrici originali	2	1	0
	costruttivo	2	1	0
	complementari	2	1	0
	decorativi	2	1	0
	TOTALE		13	
5	Degrado	nullo		
		medio		
		elevato		
6	Grado di utilizzo	utilizzato		
		sottoutilizzato		
		in stato di abbandono		
7	Spazi di pertinenza	alta qualità		
		media qualità		
		bassa qualità		
8	Vincoli legislativi			
9	Categoria di intervento prevista dal piano precedente	C.2 risanamento conservativo – D ristrutturazione edilizia		
10	Note			
PROGETTO				
11	Categoria di intervento prevista	R3 – Ristrutturazione edilizia		
12	Vincoli particolari	tipo di vincolo		
		oggetto di vincolo		
13	Categoria di intervento prevista per gli spazi di pertinenza	M2 – Manutenzione straordinaria		

SCHEDA

NUMERO	425	FOGLIO DI MAPPA	
COMPENSORIO	C5	N° DI PARTICELLA EDILIZIA	315/2
COMUNE AMMINISTRATIVO	MEZZOLOMBARDO	DATA RILIEVO	giugno 1996
COMUNE CATASTALE	MEZZOLOMBARDO	RILEVATORE	M. TOMAZZONI
INDIRIZZO/LOCALITA'	Vic. Pozzo, 13		



SCALA	1:1000	
-------	--------	--



ANALISI

1	Tipologia funzionale					
	edificio prevalentemente residenziale	A	baite	E		
	edificio produttivo	B	malghe	F		
	edificio speciale	C	garage	G		
	stalle	D		H		
2	Epoca di costruzione		anteriore al 1860	8		
			tra il 1860 e il 1939	6		
			posteriore al 1939	4		
3	Tipologia architettonica storica		alta definizione	8		
			media definizione	6		
			bassa definizione	4		
			nessuna definizione	0		
4	Permanenza dei caratteri formali tradizionali		volumetrici originali	2	1	0
			costruttivo	2	1	0
			complementari	2	1	0
			decorativi	2	1	0
			TOTALE	4		
5	Degrado		nullo			
			medio			
			elevato			
6	Grado di utilizzo		utilizzato			
			sottoutilizzato			
			in stato di abbandono			
7	Spazi di pertinenza		alta qualità			
			media qualità			
			bassa qualità			
8	Vincoli legislativi					
9	Categoria di intervento prevista dal piano precedente R4 – Demolizione con ricostruzione					
10	Note					
PROGETTO						
11	Categoria di intervento prevista		R3 – Ristrutturazione edilizia			
12	Vincoli particolari	tipo di vincolo				
		oggetto di vincolo				
13	Categoria di intervento prevista per gli spazi di pertinenza		M2 – Manutenzione straordinaria			

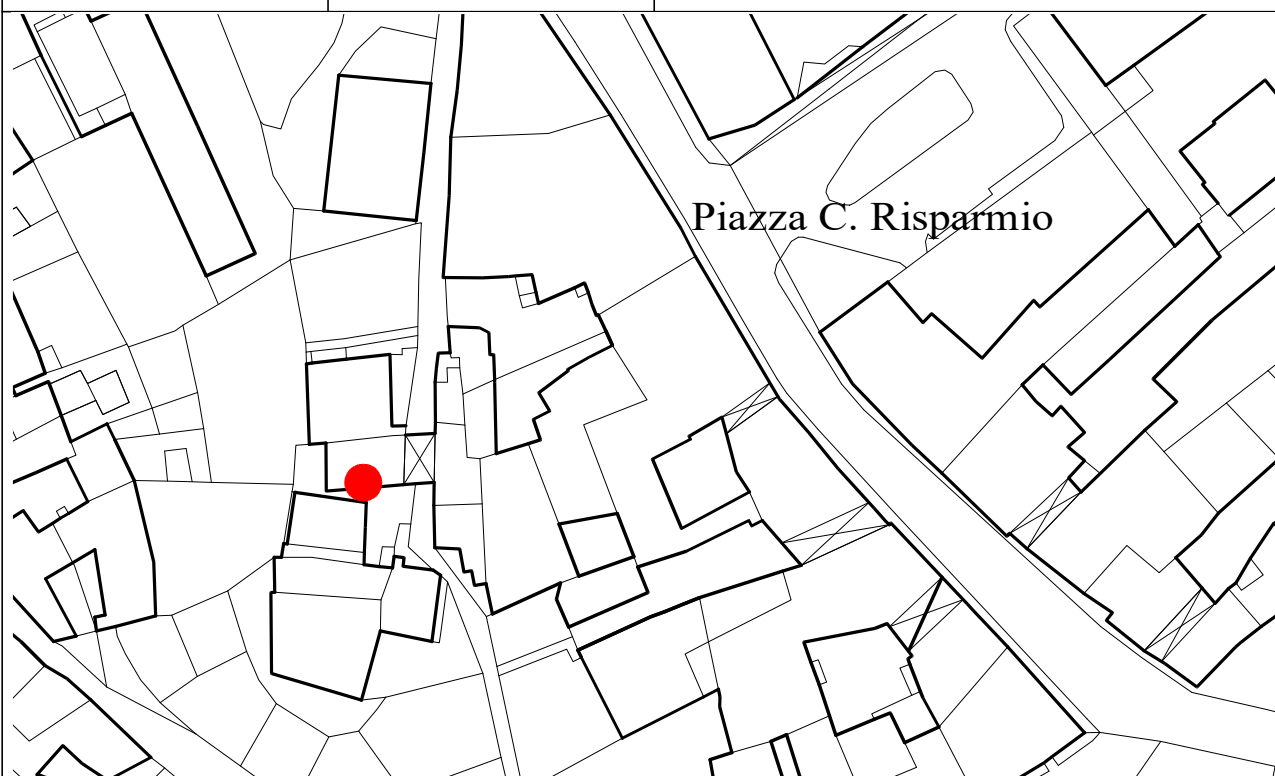
SCHEDA

NUMERO	426	FOGLIO DI MAPPA	
COMPENSORIO	C5	N° DI PARTICELLA EDILIZIA	320
COMUNE AMMINISTRATIVO	MEZZOLOMBARDO	DATA RILIEVO	giugno 1996
COMUNE CATASTALE	MEZZOLOMBARDO	RILEVATORE	M. TOMAZZONI
INDIRIZZO/LOCALITA'	Vic. Pozzo, 12		



SCALA

1:1000



1	Tipologia funzionale			
	edificio prevalentemente residenziale	A	baite	E
	edificio produttivo	B	malghe	F
	edificio speciale	C		G
	stalle	D		H
2	Epoca di costruzione			
	anteriore al 1860		8	
	tra il 1860 e il 1939		6	
	posteriore al 1939		4	
3	Tipologia architettonica storica			
	alta definizione		8	
	media definizione		6	
	bassa definizione		4	
	nessuna definizione		0	
4	Permanenza dei caratteri formali tradizionali			
	volumetrici originali	2	1	0
	costruttivo	2	1	0
	complementari	2	1	0
	decorativi	2	1	0
	TOTALE		13	
5	Degrado	nullo		
		medio		
		elevato		
6	Grado di utilizzo	utilizzato		
		sottoutilizzato		
		in stato di abbandono		
7	Spazi di pertinenza	alta qualità		
		media qualità		
		bassa qualità		
8	Vincoli legislativi			
9	Categoria di intervento prevista dal piano precedente D ristrutturazione edilizia			
10	Note			
PROGETTO				
11	Categoria di intervento prevista		R3 – Ristrutturazione edilizia	
12	Vincoli particolari	tipo di vincolo		
		oggetto di vincolo		
13	Categoria di intervento prevista per gli spazi di pertinenza		M2 – Manutenzione straordinaria	

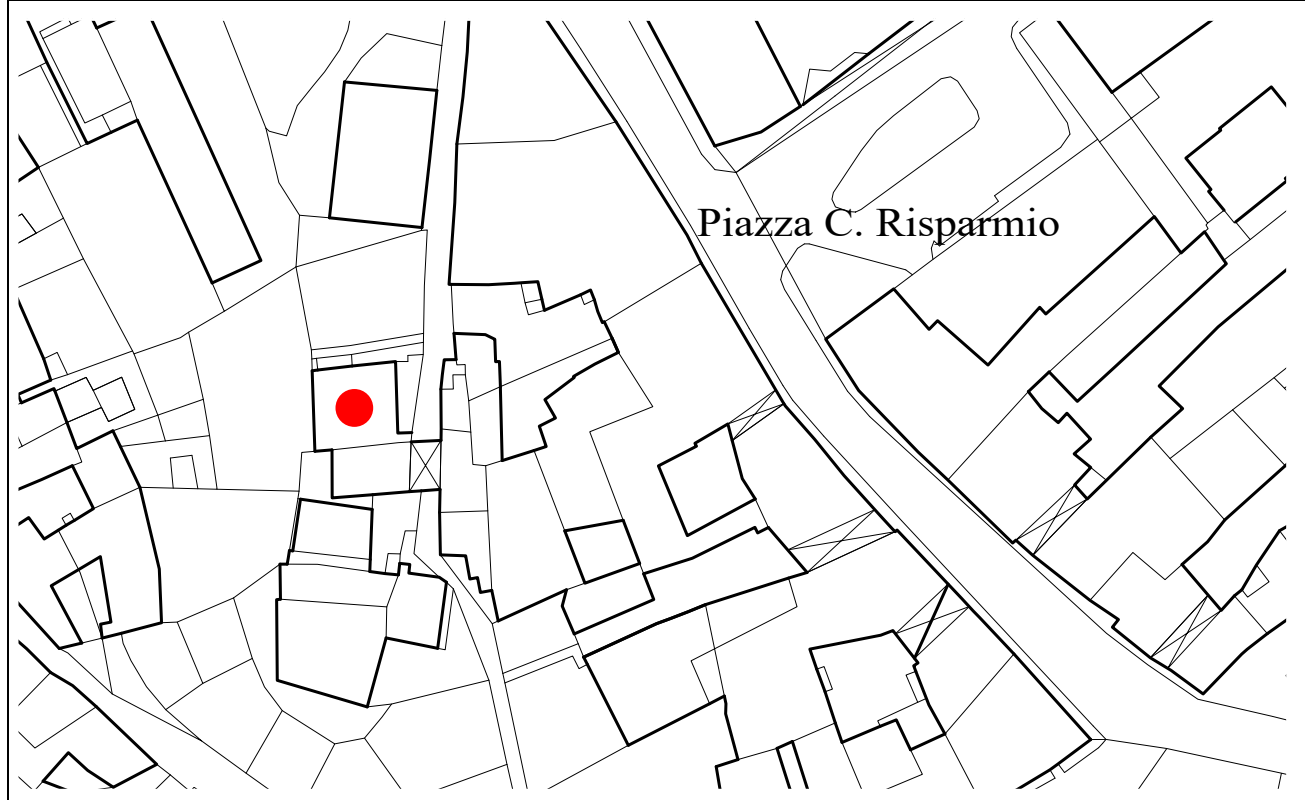
SCHEDA

NUMERO	427	FOGLIO DI MAPPA	
COMPENSORIO	C5	N° DI PARTICELLA EDILIZIA	567
COMUNE AMMINISTRATIVO	MEZZOLOMBARDO	DATA RILIEVO	giugno 1996
COMUNE CATASTALE	MEZZOLOMBARDO	RILEVATORE	M. TOMAZZONI
INDIRIZZO/LOCALITA'	Vic. Pozzo, 10		



SCALA

1:1000



ANALISI

1	Tipologia funzionale			
	edificio prevalentemente residenziale	<div>A</div>	baite	<div>E</div>
	edificio produttivo	<div>B</div>	malghe	<div>F</div>
	edificio speciale	<div>C</div>		<div>G</div>
	stalle	<div>D</div>		<div>H</div>
2	Epoca di costruzione		anteriore al 1860	<div>8</div>
			tra il 1860 e il 1939	<div>6</div>
			posteriore al 1939	<div>4</div>
3	Tipologia architettonica storica		alta definizione	<div>8</div>
			media definizione	<div>6</div>
			bassa definizione	<div>4</div>
			nessuna definizione	<div>0</div>
4	Permanenza dei caratteri formali tradizionali		volumetrici originali	<div>2</div> <div>1</div> <div>0</div>
			costruttivo	<div>2</div> <div>1</div> <div>0</div>
			complementari	<div>2</div> <div>1</div> <div>0</div>
			decorativi	<div>2</div> <div>1</div> <div>0</div>
			TOTALE	<div>4</div>
5	Degrado		nullo	<div></div>
			medio	<div></div>
			elevato	<div></div>
6	Grado di utilizzo		utilizzato	<div></div>
			sottoutilizzato	<div></div>
			in stato di abbandono	<div></div>
7	Spazi di pertinenza		alta qualità	<div></div>
			media qualità	<div></div>
			bassa qualità	<div></div>
8	Vincoli legislativi			
9	Categoria di intervento prevista dal piano precedente R4 – Demolizione con ricostruzione			
10	Note			
PROGETTO				
11	Categoria di intervento prevista		R3 – Ristrutturazione edilizia	
12	Vincoli particolari	tipo di vincolo		
		oggetto di vincolo		
13	Categoria di intervento prevista per gli spazi di pertinenza		M2 – Manutenzione straordinaria	

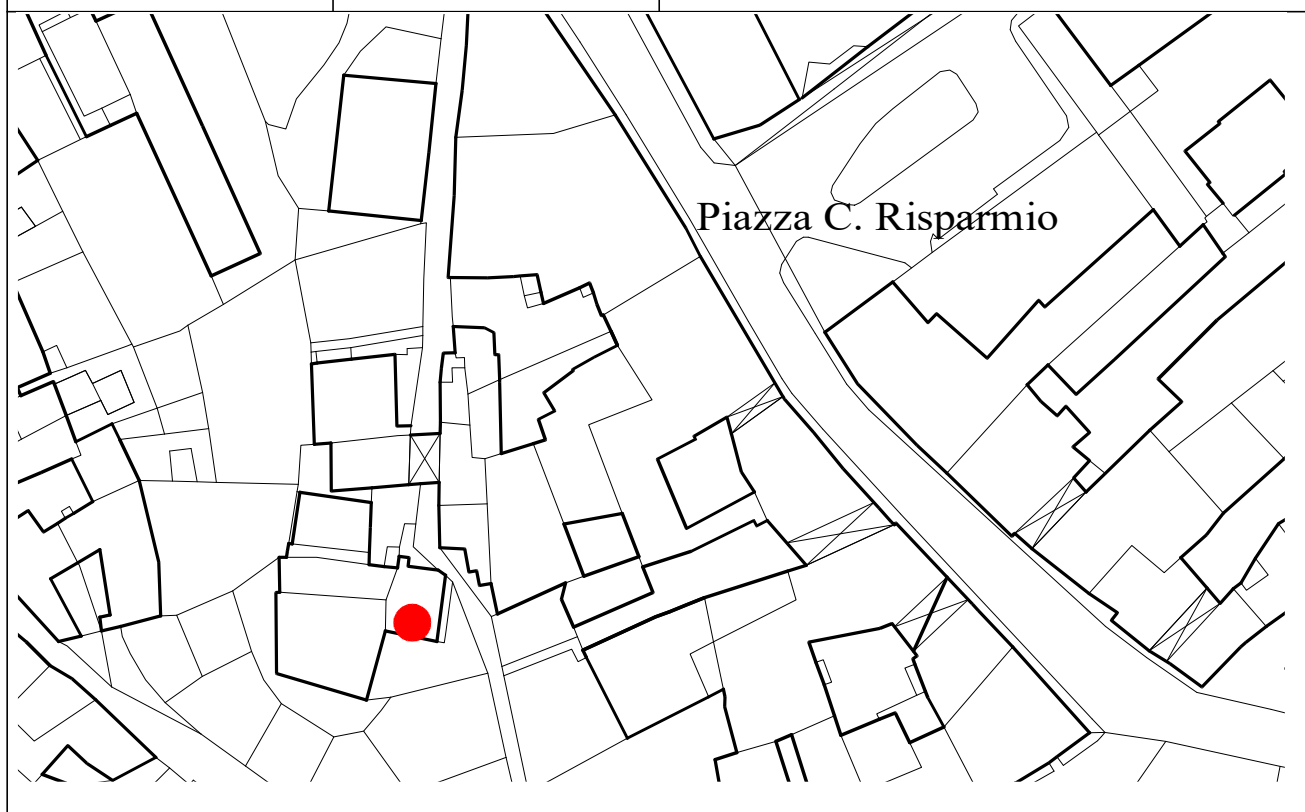
SCHEDA

NUMERO	428	FOGLIO DI MAPPA	
COMPENSORIO	C5	N° DI PARTICELLA EDILIZIA	316
COMUNE AMMINISTRATIVO	MEZZOLOMBARDO	DATA RILIEVO	giugno 1996
COMUNE CATASTALE	MEZZOLOMBARDO	RILEVATORE	M. TOMAZZONI
INDIRIZZO/LOCALITA'	Vic. Pozzo, 16		



SCALA

1:1000



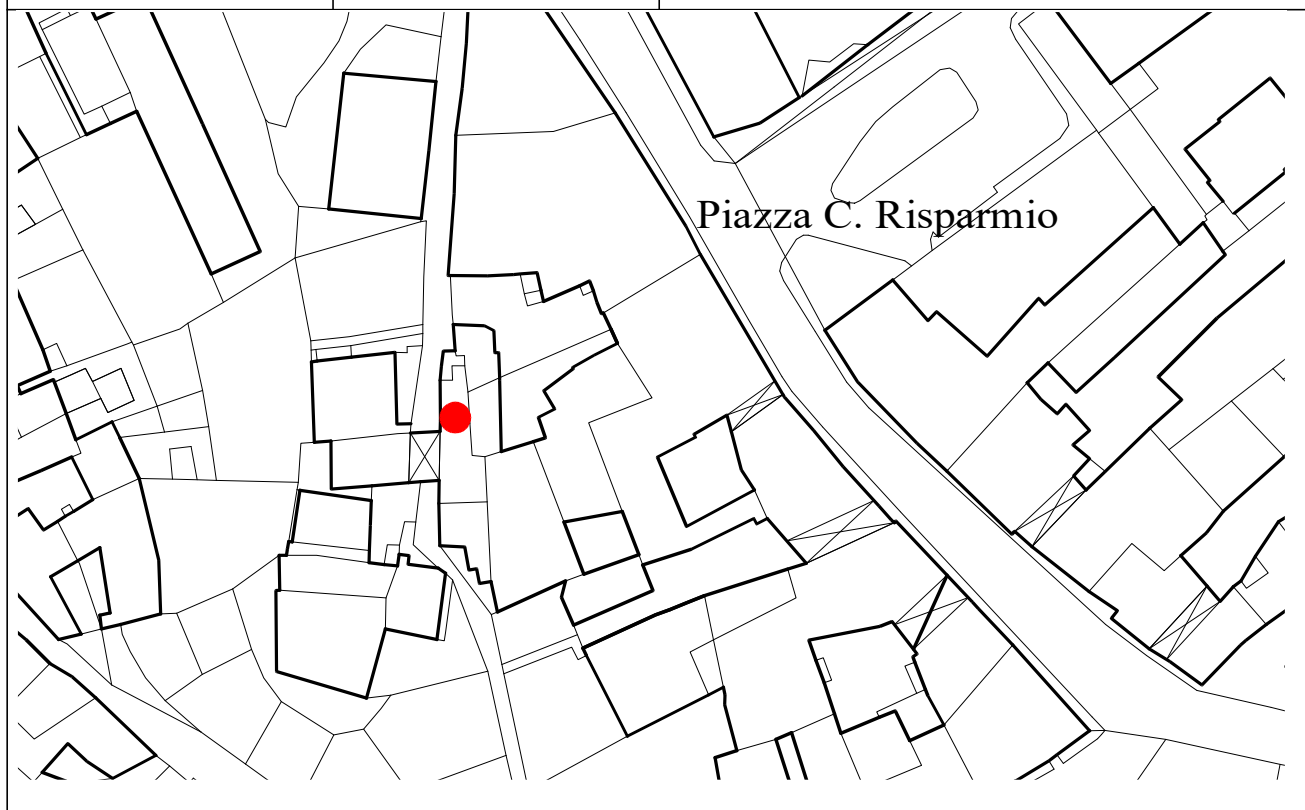
1	Tipologia funzionale			
	edificio prevalentemente residenziale	A	baite	E
	edificio produttivo	B	malghe	F
	edificio speciale	C		G
	stalle	D		H
2	Epoca di costruzione			
	anteriore al 1860		8	
	tra il 1860 e il 1939		6	
	posteriore al 1939		4	
3	Tipologia architettonica storica			
	alta definizione		8	
	media definizione		6	
	bassa definizione		4	
	nessuna definizione		0	
4	Permanenza dei caratteri formali tradizionali			
	volumetrici originali	2	1	0
	costruttivo	2	1	0
	complementari	2	1	0
	decorativi	2	1	0
	TOTALE		19	
5	Degrado			
	nullo			
	medio			
	elevato			
6	Grado di utilizzo			
	utilizzato			
	sottoutilizzato			
	in stato di abbandono			
7	Spazi di pertinenza			
	alta qualità			
	media qualità			
	bassa qualità			
8	Vincoli legislativi			
9	Categoria di intervento prevista dal piano precedente C.2 risanamento conservativo			
10	Note	Edificio da risanare composto di elementi disparati. E' di interesse in particolare la strutturazione del livello sottotetto.		
PROGETTO				
11	Categoria di intervento prevista		R2 – Risanamento conservativo	
12	Vincoli particolari	tipo di vincolo		
		oggetto di vincolo		
13	Categoria di intervento prevista per gli spazi di pertinenza		M2 – Manutenzione straordinaria	

SCHEDA

NUMERO	429	FOGLIO DI MAPPA	
COMPENSORIO	C5	N° DI PARTICELLA EDILIZIA	319/2
COMUNE AMMINISTRATIVO	MEZZOLOMBARDO	DATA RILIEVO	giugno 1996
COMUNE CATASTALE	MEZZOLOMBARDO	RILEVATORE	M. TOMAZZONI
INDIRIZZO/LOCALITA'	Vic. Pozzo		



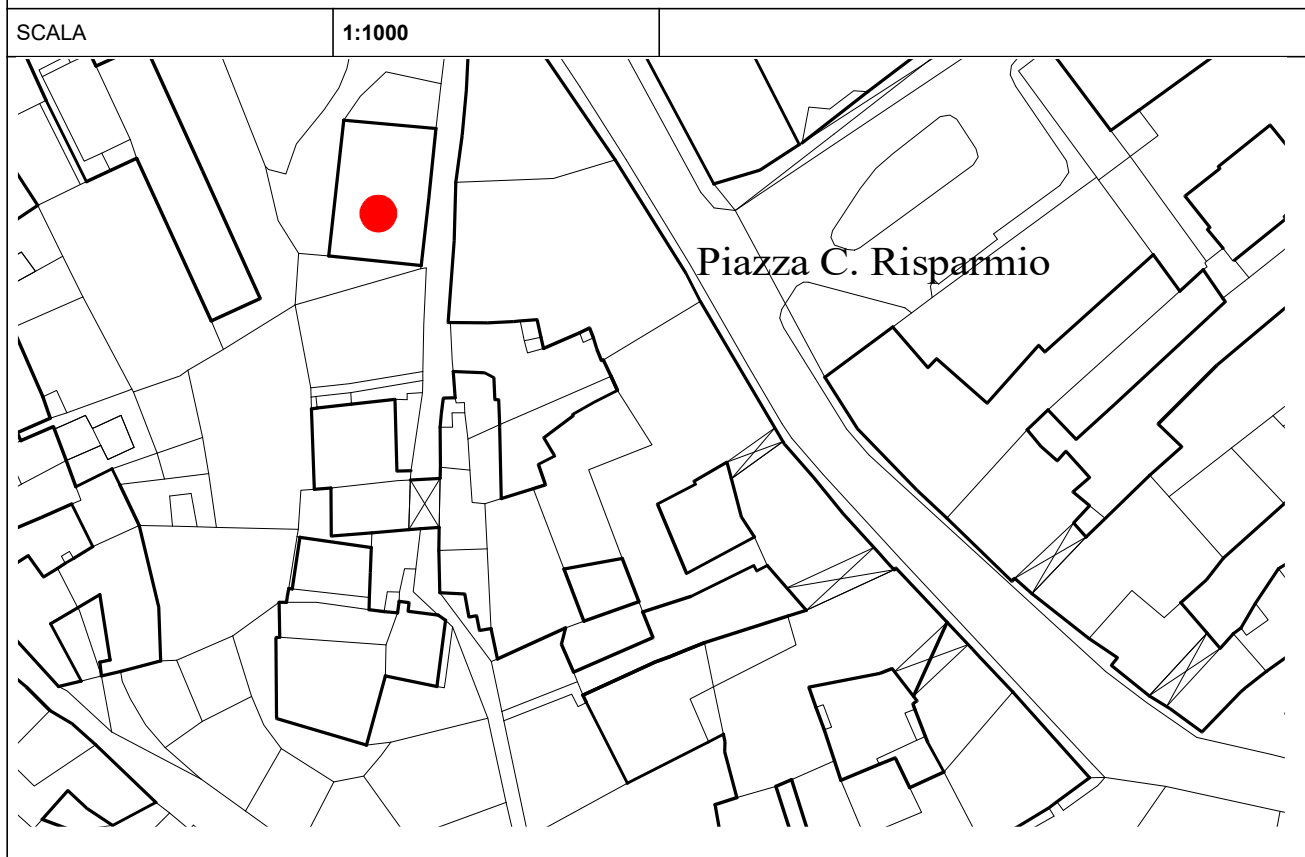
SCALA	1:1000	
-------	--------	--



1	Tipologia funzionale			
	edificio prevalentemente residenziale	A	baite	E
	edificio produttivo	B	malghe	F
	edificio speciale	C	deposito	G
	stalle	D		H
2	Epoca di costruzione			
	anteriore al 1860		8	
	tra il 1860 e il 1939		6	
	posteriore al 1939		4	
3	Tipologia architettonica storica			
	alta definizione		8	
	media definizione		6	
	bassa definizione		4	
	nessuna definizione		0	
4	Permanenza dei caratteri formali tradizionali			
	volumetrici originali	2	1	0
	costruttivo	2	1	0
	complementari	2	1	0
	decorativi	2	1	0
	TOTALE		6	
5	Degrado			
	nullo			
	medio			
	elevato			
6	Grado di utilizzo			
	utilizzato			
	sottoutilizzato			
	in stato di abbandono			
7	Spazi di pertinenza			
	alta qualità			
	media qualità			
	bassa qualità			
8	Vincoli legislativi			
9	Categoria di intervento prevista dal piano precedente D ristrutturazione edilizia			
10	Note			
PROGETTO				
11	Categoria di intervento prevista		R3 – Ristrutturazione edilizia	
12	Vincoli particolari	tipo di vincolo		
		oggetto di vincolo		
13			M1 – Manutenzione ordinaria	
	Categoria di intervento prevista per gli spazi di pertinenza		R1 - Restauro	

SCHEDA

NUMERO	430	FOGLIO DI MAPPA	
COMPENSORIO	C5	N° DI PARTICELLA EDILIZIA	856
COMUNE AMMINISTRATIVO	MEZZOLOMBARDO	DATA RILIEVO	giugno 1996
COMUNE CATASTALE	MEZZOLOMBARDO	RILEVATORE	M. TOMAZZONI
INDIRIZZO/LOCALITA'	Vic. Pozzo, 6A		



1	Tipologia funzionale			
	edificio prevalentemente residenziale	A	baite	E
	edificio produttivo	B	malghe	F
	edificio speciale	C		G
	stalle	D		H
2	Epoca di costruzione			
	anteriore al 1860		8	
	tra il 1860 e il 1939		6	
	posteriore al 1939		4	
3	Tipologia architettonica storica			
	alta definizione		8	
	media definizione		6	
	bassa definizione		4	
	nessuna definizione		0	
4	Permanenza dei caratteri formali tradizionali			
	volumetrici originali	2	1	0
	costruttivo	2	1	0
	complementari	2	1	0
	decorativi	2	1	0
	TOTALE		16	
5	Degrado			
	nullo			
	medio			
	elevato			
6	Grado di utilizzo			
	utilizzato			
	sottoutilizzato			
	in stato di abbandono			
7	Spazi di pertinenza			
	alta qualità			
	media qualità			
	bassa qualità			
8	Vincoli legislativi			
9	Categoria di intervento prevista dal piano precedente C.2 risanamento conservativo			
10	Note			
PROGETTO				
11	Categoria di intervento prevista		R2 – Risanamento conservativo	
12	Vincoli particolari	tipo di vincolo		
		oggetto di vincolo		
13	Categoria di intervento prevista per gli spazi di pertinenza		R1 - Restauro	

NUMERO	430	FOGLIO DI MAPPA	
COMPRESORIO	C5	N° DI PARTICELLA EDILIZIA	856
COMUNE AMMINISTRATIVO	MEZZOLOMBARDO	DATA RILIEVO	giugno 1996
COMUNE CATASTALE	MEZZOLOMBARDO	RILEVATORE	M. TOMAZZONI
INDIRIZZO/LOCALITA'	Vic. Pozzo, 6A		



SCHEDA

NUMERO	431	FOGLIO DI MAPPA	
COMPENSORIO	C5	N° DI PARTICELLA EDILIZIA	321
COMUNE AMMINISTRATIVO	MEZZOLOMBARDO	DATA RILIEVO	giugno 1996
COMUNE CATASTALE	MEZZOLOMBARDO	RILEVATORE	M. TOMAZZONI
INDIRIZZO/LOCALITA'	Vic. Pozzo, 4		



1	Tipologia funzionale			
	edificio prevalentemente residenziale	A	baite	E
	edificio produttivo	B	malghe	F
	edificio speciale	C		G
	stalle	D		H
2	Epoca di costruzione			
	anteriore al 1860		8	
	tra il 1860 e il 1939		6	
	posteriore al 1939		4	
3	Tipologia architettonica storica			
	alta definizione		8	
	media definizione		6	
	bassa definizione		4	
	nessuna definizione		0	
4	Permanenza dei caratteri formali tradizionali			
	volumetrici originali	2	1	0
	costruttivo	2	1	0
	complementari	2	1	0
	decorativi	2	1	0
	TOTALE		9	
5	Degrado			
	nullo			
	medio			
	elevato			
6	Grado di utilizzo			
	utilizzato			
	sottoutilizzato			
	in stato di abbandono			
7	Spazi di pertinenza			
	alta qualità			
	media qualità			
	bassa qualità			
8	Vincoli legislativi			
9	Categoria di intervento prevista dal piano precedente F sostituzione edilizia			
10	Note	Edificio interamente ristrutturato con perdita delle caratteristiche di interesse storico-architettoniche. Rimane il retro con pietra a vista su cui è addossato.		
PROGETTO				
11	Categoria di intervento prevista		R3 – Ristrutturazione edilizia	
12	Vincoli particolari	tipo di vincolo		
		oggetto di vincolo		
13	Categoria di intervento prevista per gli spazi di pertinenza		M2 – Manutenzione straordinaria	

NUMERO	431	FOGLIO DI MAPPA	
COMPENSORIO	C5	N° DI PARTICELLA EDILIZIA	321
COMUNE AMMINISTRATIVO	MEZZOLOMBARDO	DATA RILIEVO	giugno 1996
COMUNE CATASTALE	MEZZOLOMBARDO	RILEVATORE	M. TOMAZZONI
INDIRIZZO/LOCALITA'	Vic. Pozzo, 4		



SCHEDA

NUMERO	432	FOGLIO DI MAPPA	
COMPENSORIO	C5	N° DI PARTICELLA EDILIZIA	73/1
COMUNE AMMINISTRATIVO	MEZZOLOMBARDO	DATA RILIEVO	giugno 1996
COMUNE CATASTALE	MEZZOLOMBARDO	RILEVATORE	M. TOMAZZONI
INDIRIZZO/LOCALITA'	P.zza L. Dal Piaz		



SCALA	1:1000	
-------	--------	--



1	Tipologia funzionale edificio prevalentemente residenziale edificio produttivo edificio speciale stalle			<div>A</div> <div>B</div> <div>C</div> <div>D</div>	baite malghe deposito	<div>E</div> <div>F</div> <div>G</div> <div>H</div>												
2	Epoca di costruzione			anteriore al 1860 tra il 1860 e il 1939 posteriore al 1939		<div>8</div> <div>6</div> <div>4</div>												
3	Tipologia architettonica storica			alta definizione media definizione bassa definizione nessuna definizione		<div>8</div> <div>6</div> <div>4</div> <div>0</div>												
4	Permanenza dei caratteri formali tradizionali			volumetrici originali costruttivo complementari decorativi		<table><tr><td>2</td><td>1</td><td>0</td></tr><tr><td>2</td><td>1</td><td>0</td></tr><tr><td>2</td><td>1</td><td>0</td></tr><tr><td>2</td><td>1</td><td>0</td></tr></table> <div>TOTALE</div> <div>8</div>	2	1	0	2	1	0	2	1	0	2	1	0
2	1	0																
2	1	0																
2	1	0																
2	1	0																
5	Degrado			nullo medio elevato		<div></div> <div></div> <div></div>												
6	Grado di utilizzo			utilizzato sottoutilizzato in stato di abbandono		<div></div> <div></div> <div></div>												
7	Spazi di pertinenza			alta qualità media qualità bassa qualità		<div></div> <div></div> <div></div>												
8	Vincoli legislativi																	
9	Categoria di intervento prevista dal piano precedente R4 – Demolizione con ricostruzione																	
10	Note																	
PROGETTO																		
11	Categoria di intervento prevista		R3 – Ristrutturazione edilizia															
12	Vincoli particolari	tipo di vincolo																
		oggetto di vincolo																
13	Categoria di intervento prevista per gli spazi di pertinenza			M2 – Manutenzione straordinaria														

SCHEDA

NUMERO	433	FOGLIO DI MAPPA
COMPENSORIO	C5	N° DI PARTICELLA EDILIZIA 73/4
COMUNE AMMINISTRATIVO	MEZZOLOMBARDO	DATA RILIEVO giugno 1996
COMUNE CATASTALE	MEZZOLOMBARDO	RILEVATORE M. TOMAZZONI
INDIRIZZO/LOCALITA'	P.zza L. Dal Piaz	



SCALA	1:1000	
-------	--------	--



ANALISI

1	Tipologia funzionale edificio prevalentemente residenziale edificio produttivo edificio speciale stalle			<div>A</div> <div>B</div> <div>C</div> <div>D</div>	baite malghe	<div>E</div> <div>F</div> <div>G</div> <div>H</div>												
2	Epoca di costruzione			anteriore al 1860 tra il 1860 e il 1939 posteriore al 1939		<div>8</div> <div>6</div> <div>4</div>												
3	Tipologia architettonica storica			alta definizione media definizione bassa definizione nessuna definizione		<div>8</div> <div>6</div> <div>4</div> <div>0</div>												
4	Permanenza dei caratteri formali tradizionali			volumetrici originali costruttivo complementari decorativi		<table><tr><td>2</td><td>1</td><td>0</td></tr><tr><td>2</td><td>1</td><td>0</td></tr><tr><td>2</td><td>1</td><td>0</td></tr><tr><td>2</td><td>1</td><td>0</td></tr></table> <div>TOTALE</div> <div>4</div>	2	1	0	2	1	0	2	1	0	2	1	0
2	1	0																
2	1	0																
2	1	0																
2	1	0																
5	Degrado			nullo medio elevato		<div></div> <div></div> <div></div>												
6	Grado di utilizzo			utilizzato sottoutilizzato in stato di abbandono		<div></div> <div></div> <div></div>												
7	Spazi di pertinenza			alta qualità media qualità bassa qualità		<div></div> <div></div> <div></div>												
8	Vincoli legislativi																	
9	Categoria di intervento prevista dal piano precedente R4 – Demolizione con ricostruzione																	
10	Note																	
PROGETTO																		
11	Categoria di intervento prevista		R3 – Ristrutturazione edilizia															
12	Vincoli particolari	tipo di vincolo																
		oggetto di vincolo																
13	Categoria di intervento prevista per gli spazi di pertinenza			M2 – Manutenzione straordinaria														

SCHEDA

NUMERO	435	FOGLIO DI MAPPA	
COMPENSORIO	C5	N° DI PARTICELLA EDILIZIA	72
COMUNE AMMINISTRATIVO	MEZZOLOMBARDO	DATA RILIEVO	giugno 1996
COMUNE CATASTALE	MEZZOLOMBARDO	RILEVATORE	M. TOMAZZONI
INDIRIZZO/LOCALITA'	P.zza L. Dal Piaz, 4-6		



SCALA

1:1000



1	Tipologia funzionale			
	edificio prevalentemente residenziale	A	baite	E
	edificio produttivo	B	malghe	F
	edificio speciale	C		G
	stalle	D		H
2	Epoca di costruzione			
	anteriore al 1860		8	
	tra il 1860 e il 1939		6	
	posteriore al 1939		4	
3	Tipologia architettonica storica			
	alta definizione		8	
	media definizione		6	
	bassa definizione		4	
	nessuna definizione		0	
4	Permanenza dei caratteri formali tradizionali			
	volumetrici originali	2	1	0
	costruttivo	2	1	0
	complementari	2	1	0
	decorativi	2	1	0
	TOTALE		19	
5	Degrado			
	nullo			
	medio			
	elevato			
6	Grado di utilizzo			
	utilizzato			
	sottoutilizzato			
	in stato di abbandono			
7	Spazi di pertinenza			
	alta qualità			
	media qualità			
	bassa qualità			
8	Vincoli legislativi			
9	Categoria di intervento prevista dal piano precedente C.2 risanamento conservativo			
10	Note Senza particolari emergenze, conserva volume e portale in pietra al piano terra.			
PROGETTO				
11	Categoria di intervento prevista		R2 – Risanamento conservativo	
12	Vincoli particolari	tipo di vincolo		
		oggetto di vincolo		
13	Categoria di intervento prevista per gli spazi di pertinenza		M2 – Manutenzione straordinaria	

SCHEDA

NUMERO	436	FOGLIO DI MAPPA	
COMPENSORIO	C5	N° DI PARTICELLA EDILIZIA	74/1
COMUNE AMMINISTRATIVO	MEZZOLOMBARDO	DATA RILIEVO	giugno 1996
COMUNE CATASTALE	MEZZOLOMBARDO	RILEVATORE	M. TOMAZZONI
INDIRIZZO/LOCALITA'	V. Bertagnolli 1A		



SCALA

1:1000



1	Tipologia funzionale			
	edificio prevalentemente residenziale	A	baite	E
	edificio produttivo	B	malghe	F
	edificio speciale	C		G
	stalle	D		H
2	Epoca di costruzione			
	anteriore al 1860		8	
	tra il 1860 e il 1939		6	
	posteriore al 1939		4	
3	Tipologia architettonica storica			
	alta definizione		8	
	media definizione		6	
	bassa definizione		4	
	nessuna definizione		0	
4	Permanenza dei caratteri formali tradizionali			
	volumetrici originali	2	1	0
	costruttivo	2	1	0
	complementari	2	1	0
	decorativi	2	1	0
	TOTALE		13	
5	Degrado			
	nullo			
	medio			
	elevato			
6	Grado di utilizzo			
	utilizzato			
	sottoutilizzato			
	in stato di abbandono			
7	Spazi di pertinenza			
	alta qualità			
	media qualità			
	bassa qualità			
8	Vincoli legislativi			
9	Categoria di intervento prevista dal piano precedente D ristrutturazione edilizia			
10	Note Ristrutturato con modificazione delle aperture e delle finestre.			
PROGETTO				
11	Categoria di intervento prevista		R3 – Ristrutturazione edilizia	
12	Vincoli particolari	tipo di vincolo		
		oggetto di vincolo		
13	Categoria di intervento prevista per gli spazi di pertinenza		M2 – Manutenzione straordinaria	

NUMERO	436	FOGLIO DI MAPPA
COMPENSORIO	C5	N° DI PARTICELLA EDILIZIA 74/1
COMUNE AMMINISTRATIVO	MEZZOLOMBARDO	DATA RILIEVO giugno 1996
COMUNE CATASTALE	MEZZOLOMBARDO	RILEVATORE M. TOMAZZONI
INDIRIZZO/LOCALITA'	V. Bertagnolli 1A	



SCHEDA

NUMERO	437	FOGLIO DI MAPPA	
COMPENSORIO	C5	N° DI PARTICELLA EDILIZIA	74/2
COMUNE AMMINISTRATIVO	MEZZOLOMBARDO	DATA RILIEVO	giugno 1996
COMUNE CATASTALE	MEZZOLOMBARDO	RILEVATORE	M. TOMAZZONI
INDIRIZZO/LOCALITA'	Via Bertagnolli, 3		



1	Tipologia funzionale			
	edificio prevalentemente residenziale	A	baite	E
	edificio produttivo	B	malghe	F
	edificio speciale	C		G
	stalle	D		H
2	Epoca di costruzione			
	anteriore al 1860		8	
	tra il 1860 e il 1939		6	
	posteriore al 1939		4	
3	Tipologia architettonica storica			
	alta definizione		8	
	media definizione		6	
	bassa definizione		4	
	nessuna definizione		0	
4	Permanenza dei caratteri formali tradizionali			
	volumetrici originali	2	1	0
	costruttivo	2	1	0
	complementari	2	1	0
	decorativi	2	1	0
	TOTALE		13	
5	Degrado			
	nullo			
	medio			
	elevato			
6	Grado di utilizzo			
	utilizzato			
	sottoutilizzato			
	in stato di abbandono			
7	Spazi di pertinenza			
	alta qualità			
	media qualità			
	bassa qualità			
8	Vincoli legislativi			
9	Categoria di intervento prevista dal piano precedente D ristrutturazione edilizia			
10	Note			
PROGETTO				
11	Categoria di intervento prevista		R3 – Ristrutturazione edilizia	
12	Vincoli particolari	tipo di vincolo		
		oggetto di vincolo		
13	Categoria di intervento prevista per gli spazi di pertinenza		M2 – Manutenzione straordinaria	

SCHEDA

NUMERO	437 A	FOGLIO DI MAPPA	
COMPRESORIO	C5	N° DI PARTICELLA EDILIZIA	74/6
COMUNE AMMINISTRATIVO	MEZZOLOMBARDO	DATA RILIEVO	giugno 1996
COMUNE CATASTALE	MEZZOLOMBARDO	RILEVATORE	M. TOMAZZONI
INDIRIZZO/LOCALITA'	V. Bertagnolli		



1	Tipologia funzionale			
	edificio prevalentemente residenziale	A	baite	E
	edificio produttivo	B	malghe	F
	edificio speciale	C		G
	stalle	D		H
2	Epoca di costruzione			
	anteriore al 1860		8	
	tra il 1860 e il 1939		6	
	posteriore al 1939		4	
3	Tipologia architettonica storica			
	alta definizione		8	
	media definizione		6	
	bassa definizione		4	
	nessuna definizione		0	
4	Permanenza dei caratteri formali tradizionali			
	volumetrici originali	2	1	0
	costruttivo	2	1	0
	complementari	2	1	0
	decorativi	2	1	0
	TOTALE		13	
5	Degrado			
	nullo			
	medio			
	elevato			
6	Grado di utilizzo			
	utilizzato			
	sottoutilizzato			
	in stato di abbandono			
7	Spazi di pertinenza			
	alta qualità			
	media qualità			
	bassa qualità			
8	Vincoli legislativi			
9	Categoria di intervento prevista dal piano precedente D ristrutturazione edilizia			
10	Note L'edificio è compreso in una schiera irregolare nella quale sono stati effettuati interventi occasionali di ristrutturazione con aggiunte o rifacimenti non sempre congrui.			
PROGETTO				
11	Categoria di intervento prevista		R3 – Ristrutturazione edilizia	
12	Vincoli particolari	tipo di vincolo		
		oggetto di vincolo		
13	Categoria di intervento prevista per gli spazi di pertinenza		M2 – Manutenzione straordinaria	

SCHEDA

NUMERO	438	FOGLIO DI MAPPA	
COMPENSORIO	C5	N° DI PARTICELLA EDILIZIA	76/2
COMUNE AMMINISTRATIVO	MEZZOLOMBARDO	DATA RILIEVO	giugno 1996
COMUNE CATASTALE	MEZZOLOMBARDO	RILEVATORE	M. TOMAZZONI
INDIRIZZO/LOCALITA'	V. Bertagnolli, 5		



1	Tipologia funzionale			
	edificio prevalentemente residenziale	A	baite	E
	edificio produttivo	B	malghe	F
	edificio speciale	C		G
	stalle	D		H
2	Epoca di costruzione			
	anteriore al 1860		8	
	tra il 1860 e il 1939		6	
	posteriore al 1939		4	
3	Tipologia architettonica storica			
	alta definizione		8	
	media definizione		6	
	bassa definizione		4	
	nessuna definizione		0	
4	Permanenza dei caratteri formali tradizionali			
	volumetrici originali	2	1	0
	costruttivo	2	1	0
	complementari	2	1	0
	decorativi	2	1	0
	TOTALE		12	
5	Degrado			
	nullo			
	medio			
	elevato			
6	Grado di utilizzo			
	utilizzato			
	sottoutilizzato			
	in stato di abbandono			
7	Spazi di pertinenza			
	alta qualità			
	media qualità			
	bassa qualità			
8	Vincoli legislativi			
9	Categoria di intervento prevista dal piano precedente D ristrutturazione edilizia			
10	Note L'edificio è compreso in una schiera irregolare nella quale sono stati effettuati interventi occasionali di ristrutturazione con aggiunte o rifacimenti non sempre congrui.			
PROGETTO				
11	Categoria di intervento prevista		R3 – Ristrutturazione edilizia	
12	Vincoli particolari	tipo di vincolo		
		oggetto di vincolo		
13	Categoria di intervento prevista per gli spazi di pertinenza		M2 – Manutenzione straordinaria	

SCHEDA

NUMERO	439	FOGLIO DI MAPPA	
COMPENSORIO	C5	N° DI PARTICELLA EDILIZIA	1106
COMUNE AMMINISTRATIVO	MEZZOLOMBARDO	DATA RILIEVO	giugno 1996
COMUNE CATASTALE	MEZZOLOMBARDO	RILEVATORE	M. TOMAZZONI
INDIRIZZO/LOCALITA'	P.zza L. Dal Piaz, 8		



SCALA	1:1000	
-------	--------	--



ANALISI

1	Tipologia funzionale edificio prevalentemente residenziale edificio produttivo edificio speciale stalle			<div>A</div> <div>B</div> <div>C</div> <div>D</div>	baite malghe	<div>E</div> <div>F</div> <div>G</div> <div>H</div>												
2	Epoca di costruzione			anteriore al 1860 tra il 1860 e il 1939 posteriore al 1939		<div>8</div> <div>6</div> <div>4</div>												
3	Tipologia architettonica storica			alta definizione media definizione bassa definizione nessuna definizione		<div>8</div> <div>6</div> <div>4</div> <div>0</div>												
4	Permanenza dei caratteri formali tradizionali			volumetrici originali costruttivo complementari decorativi		<table><tr><td>2</td><td>1</td><td>0</td></tr><tr><td>2</td><td>1</td><td>0</td></tr><tr><td>2</td><td>1</td><td>0</td></tr><tr><td>2</td><td>1</td><td>0</td></tr></table> <div>TOTALE</div> <div>4</div>	2	1	0	2	1	0	2	1	0	2	1	0
2	1	0																
2	1	0																
2	1	0																
2	1	0																
5	Degrado			nullo medio elevato		<div></div> <div></div> <div></div>												
6	Grado di utilizzo			utilizzato sottoutilizzato in stato di abbandono		<div></div> <div></div> <div></div>												
7	Spazi di pertinenza			alta qualità media qualità bassa qualità		<div></div> <div></div> <div></div>												
8	Vincoli legislativi																	
9	Categoria di intervento prevista dal piano precedente R4 – Demolizione con ricostruzione																	
10	Note Edificio nuovo privo di valenza storico-architettonica.																	
PROGETTO																		
11	Categoria di intervento prevista		R3 – Ristrutturazione edilizia															
12	Vincoli particolari	tipo di vincolo																
		oggetto di vincolo																
13	Categoria di intervento prevista per gli spazi di pertinenza			M2 – Manutenzione straordinaria														

SCHEDA

NUMERO	440	FOGLIO DI MAPPA	
COMPENSORIO	C5	N° DI PARTICELLA EDILIZIA	91
COMUNE AMMINISTRATIVO	MEZZOLOMBARDO	DATA RILIEVO	giugno 1996
COMUNE CATASTALE	MEZZOLOMBARDO	RILEVATORE	M. TOMAZZONI
INDIRIZZO/LOCALITA'	V. Bertagnolli, 7		



1	Tipologia funzionale			
	edificio prevalentemente residenziale	A	baite	E
	edificio produttivo	B	malghe	F
	edificio speciale	C		G
	stalle	D		H
2	Epoca di costruzione			
	anteriore al 1860		8	
	tra il 1860 e il 1939		6	
	posteriore al 1939		4	
3	Tipologia architettonica storica			
	alta definizione		8	
	media definizione		6	
	bassa definizione		4	
	nessuna definizione		0	
4	Permanenza dei caratteri formali tradizionali			
	volumetrici originali	2	1	0
	costruttivo	2	1	0
	complementari	2	1	0
	decorativi	2	1	0
	TOTALE		20	
5	Degrado			
	nullo			
	medio			
	elevato			
6	Grado di utilizzo			
	utilizzato			
	sottoutilizzato			
	in stato di abbandono			
7	Spazi di pertinenza			
	alta qualità			
	media qualità			
	bassa qualità			
8	Vincoli legislativi			
9	Categoria di intervento prevista dal piano precedente C.2 risanamento conservativo			
10	Note L'edificio è chiuso all'interno di una corte. Conserva sulla facciata posteriore una bifora con colonnina e capitello. Sormontata da una mezzaluna. In basso un ampio portale a volta ora murato.			
PROGETTO				
11	Categoria di intervento prevista		R2 – Risanamento conservativo	
12	Vincoli particolari	tipo di vincolo	Restauro conservativo	
		oggetto di vincolo	Bifore mezzaluna sulle facciate	
13	Categoria di intervento prevista per gli spazi di pertinenza		M2 – Manutenzione straordinaria	

SCHEDA

NUMERO	441	FOGLIO DI MAPPA	
COMPENSORIO	C5	N° DI PARTICELLA EDILIZIA	90
COMUNE AMMINISTRATIVO	MEZZOLOMBARDO	DATA RILIEVO	giugno 1996
COMUNE CATASTALE	MEZZOLOMBARDO	RILEVATORE	M. TOMAZZONI
INDIRIZZO/LOCALITA'	Via Bertagnolli, 9		



1	Tipologia funzionale			
	edificio prevalentemente residenziale	A	baite	E
	edificio produttivo	B	malghe	F
	edificio speciale	C		G
	stalle	D		H
2	Epoca di costruzione			
	anteriore al 1860		8	
	tra il 1860 e il 1939		6	
	posteriore al 1939		4	
3	Tipologia architettonica storica			
	alta definizione		8	
	media definizione		6	
	bassa definizione		4	
	nessuna definizione		0	
4	Permanenza dei caratteri formali tradizionali			
	volumetrici originali	2	1	0
	costruttivo	2	1	0
	complementari	2	1	0
	decorativi	2	1	0
	TOTALE		12	
5	Degrado			
	nullo			
	medio			
	elevato			
6	Grado di utilizzo			
	utilizzato			
	sottoutilizzato			
	in stato di abbandono			
7	Spazi di pertinenza			
	alta qualità			
	media qualità			
	bassa qualità			
8	Vincoli legislativi			
9	Categoria di intervento prevista dal piano precedente D ristrutturazione edilizia			
10	Note Edificio ristrutturato con distribuzione verticalae rifatta in ferro e cemento.			
PROGETTO				
11	Categoria di intervento prevista		R3 – Ristrutturazione edilizia	
12	Vincoli particolari			
	tipo di vincolo			
	oggetto di vincolo			
13	Categoria di intervento prevista per gli spazi di pertinenza		M2 – Manutenzione straordinaria	

SCHEDA

NUMERO	442	FOGLIO DI MAPPA	
COMPRESORIO	C5	N° DI PARTICELLA EDILIZIA	86
COMUNE AMMINISTRATIVO	MEZZOLOMBARDO	DATA RILIEVO	giugno 1996
COMUNE CATASTALE	MEZZOLOMBARDO	RILEVATORE	M. TOMAZZONI
INDIRIZZO/LOCALITA'	V. Bertagnolli, 11		



SCALA

1:1000



1	Tipologia funzionale			
	edificio prevalentemente residenziale	A	baite	E
	edificio produttivo	B	malghe	F
	edificio speciale	C		G
	stalle	D		H
2	Epoca di costruzione			
	anteriore al 1860		8	
	tra il 1860 e il 1939		6	
	posteriore al 1939		4	
3	Tipologia architettonica storica			
	alta definizione		8	
	media definizione		6	
	bassa definizione		4	
	nessuna definizione		0	
4	Permanenza dei caratteri formali tradizionali			
	volumetrici originali	2	1	0
	costruttivo	2	1	0
	complementari	2	1	0
	decorativi	2	1	0
	TOTALE		13	
5	Degrado			
	nullo			
	medio			
	elevato			
6	Grado di utilizzo			
	utilizzato			
	sottoutilizzato			
	in stato di abbandono			
7	Spazi di pertinenza			
	alta qualità			
	media qualità			
	bassa qualità			
8	Vincoli legislativi			
9	Categoria di intervento prevista dal piano precedente D ristrutturazione edilizia			
10	Note			
PROGETTO				
11	Categoria di intervento prevista		R3 – Ristrutturazione edilizia	
12	Vincoli particolari	tipo di vincolo		
		oggetto di vincolo		
13	Categoria di intervento prevista per gli spazi di pertinenza		M2 – Manutenzione straordinaria	

SCHEDA

NUMERO	443	FOGLIO DI MAPPA	
COMPRESORIO	C5	N° DI PARTICELLA EDILIZIA	87
COMUNE AMMINISTRATIVO	MEZZOLOMBARDO	DATA RILIEVO	giugno 1996
COMUNE CATASTALE	MEZZOLOMBARDO	RILEVATORE	M. TOMAZZONI
INDIRIZZO/LOCALITA'	V. Bertagnolli		



SCALA

1:1000



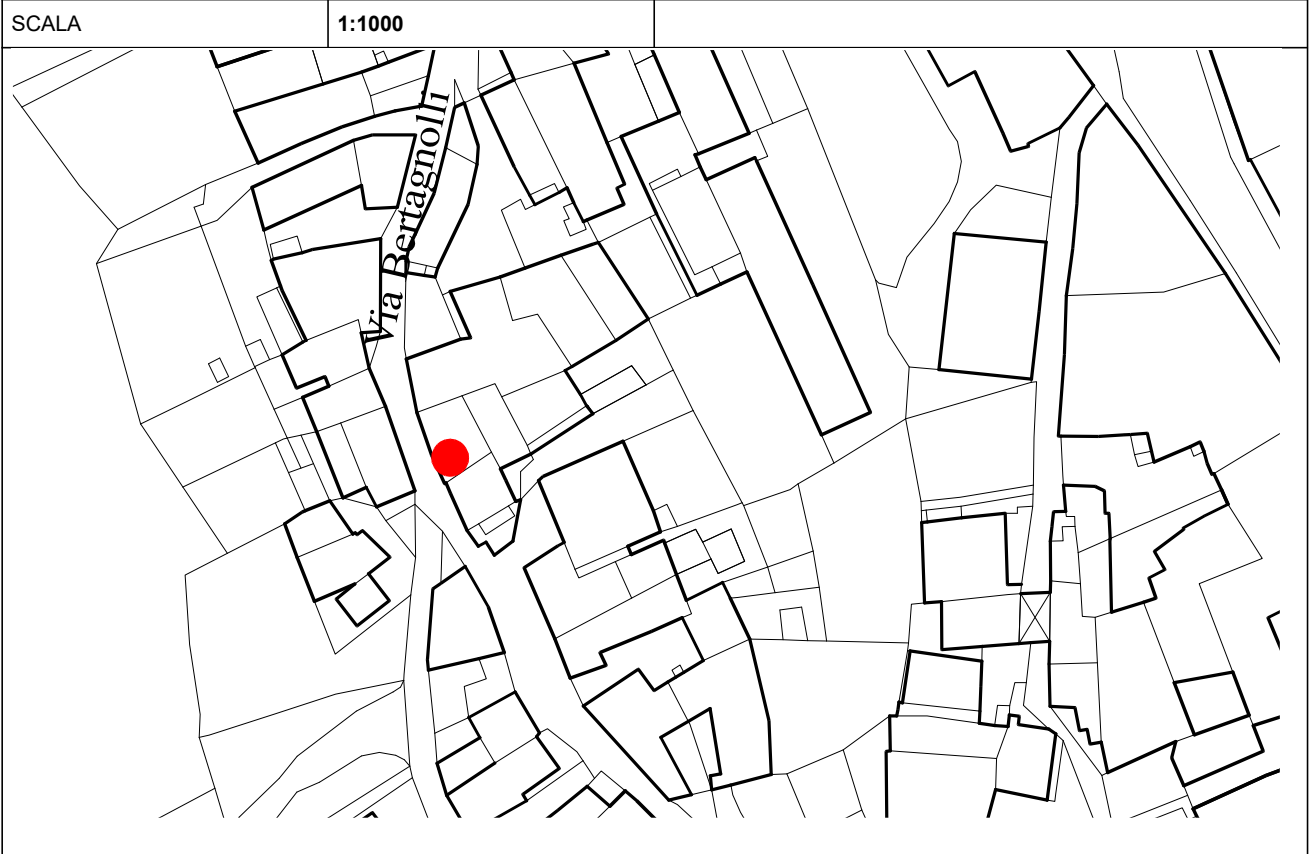
1	Tipologia funzionale			
	edificio prevalentemente residenziale	A	baite	E
	edificio produttivo	B	malghe	F
	edificio speciale	C		G
	stalle	D		H
2	Epoca di costruzione			
	anteriore al 1860		8	
	tra il 1860 e il 1939		6	
	posteriore al 1939		4	
3	Tipologia architettonica storica			
	alta definizione		8	
	media definizione		6	
	bassa definizione		4	
	nessuna definizione		0	
4	Permanenza dei caratteri formali tradizionali			
	volumetrici originali	2	1	0
	costruttivo	2	1	0
	complementari	2	1	0
	decorativi	2	1	0
	TOTALE		13	
5	Degrado			
	nullo			
	medio			
	elevato			
6	Grado di utilizzo			
	utilizzato			
	sottoutilizzato			
	in stato di abbandono			
7	Spazi di pertinenza			
	alta qualità			
	media qualità			
	bassa qualità			
8	Vincoli legislativi			
9	Categoria di intervento prevista dal piano precedente D ristrutturazione edilizia			
10	Note	Edificio a pianta irregolare fra due strade, parzialmente ristrutturato, con terrazzo con balaustra in pilastri di cemento		
PROGETTO				
11	Categoria di intervento prevista		R3 – Ristrutturazione edilizia	
12	Vincoli particolari	tipo di vincolo		
		oggetto di vincolo		
13	Categoria di intervento prevista per gli spazi di pertinenza		M2 – Manutenzione straordinaria	

NUMERO	443	FOGLIO DI MAPPA
COMPENSORIO	C5	N° DI PARTICELLA EDILIZIA 87
COMUNE AMMINISTRATIVO	MEZZOLOMBARDO	DATA RILIEVO giugno 1996
COMUNE CATASTALE	MEZZOLOMBARDO	RILEVATORE M. TOMAZZONI
INDIRIZZO/LOCALITA'	V. Bertagnolli	



SCHEDA

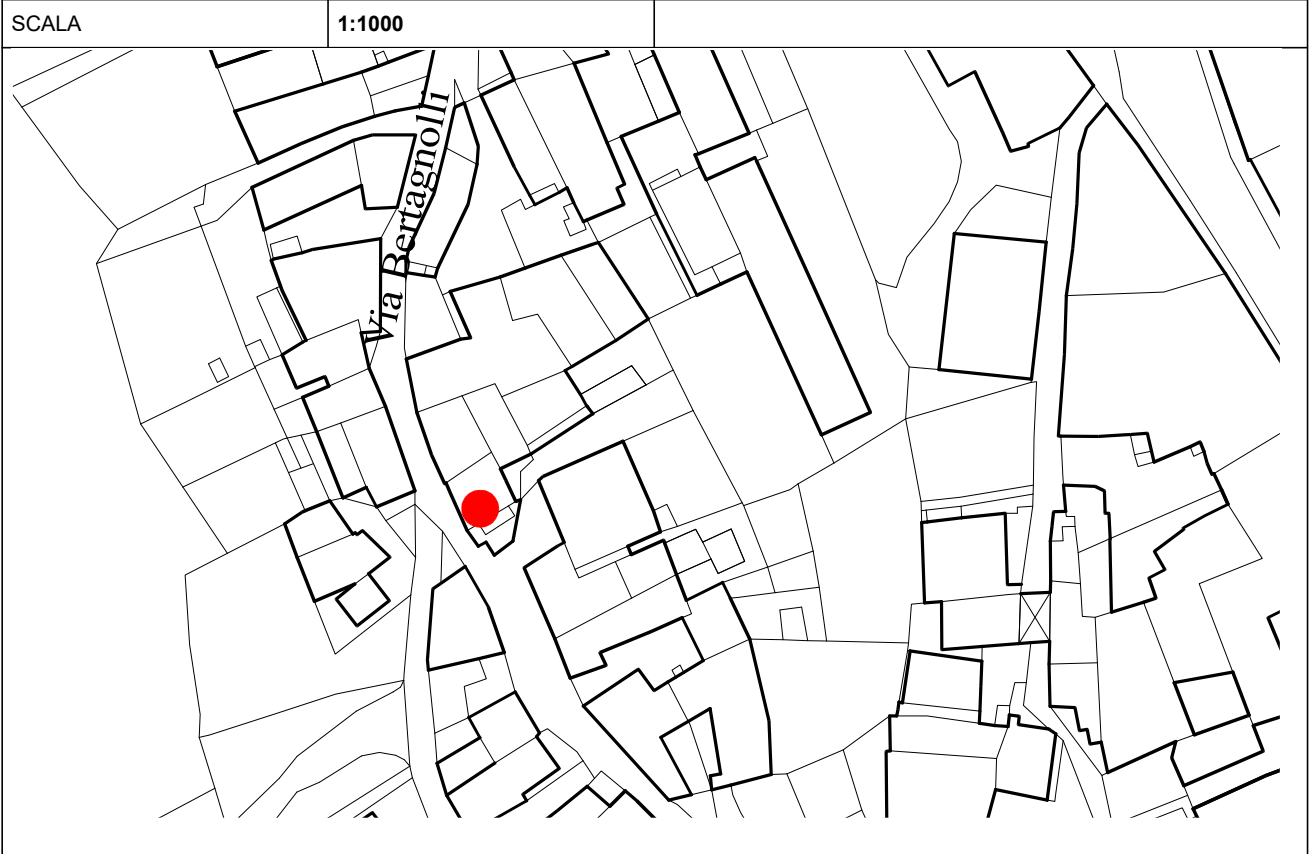
NUMERO	444	FOGLIO DI MAPPA	
COMPENSORIO	C5	N° DI PARTICELLA EDILIZIA	84
COMUNE AMMINISTRATIVO	MEZZOLOMBARDO	DATA RILIEVO	giugno 1996
COMUNE CATASTALE	MEZZOLOMBARDO	RILEVATORE	M. TOMAZZONI
INDIRIZZO/LOCALITA'	V. Bertagnolli, 15		



1	Tipologia funzionale			
	edificio prevalentemente residenziale	A	baite	E
	edificio produttivo	B	malghe	F
	edificio speciale	C		G
	stalle	D		H
2	Epoca di costruzione			
	anteriore al 1860		8	
	tra il 1860 e il 1939		6	
	posteriore al 1939		4	
3	Tipologia architettonica storica			
	alta definizione		8	
	media definizione		6	
	bassa definizione		4	
	nessuna definizione		0	
4	Permanenza dei caratteri formali tradizionali			
	volumetrici originali	2	1	0
	costruttivo	2	1	0
	complementari	2	1	0
	decorativi	2	1	0
	TOTALE		17	
5	Degrado			
	nullo			
	medio			
	elevato			
6	Grado di utilizzo			
	utilizzato			
	sottoutilizzato			
	in stato di abbandono			
7	Spazi di pertinenza			
	alta qualità			
	media qualità			
	bassa qualità			
8	Vincoli legislativi			
9	Categoria di intervento prevista dal piano precedente C.2 risanamento conservativo			
10	Note			
PROGETTO				
11	Categoria di intervento prevista	R2 – Risanamento conservativo		
12	Vincoli particolari	tipo di vincolo		
		oggetto di vincolo		
13	Categoria di intervento prevista per gli spazi di pertinenza	M1 – Manutenzione ordinaria		

SCHEDA

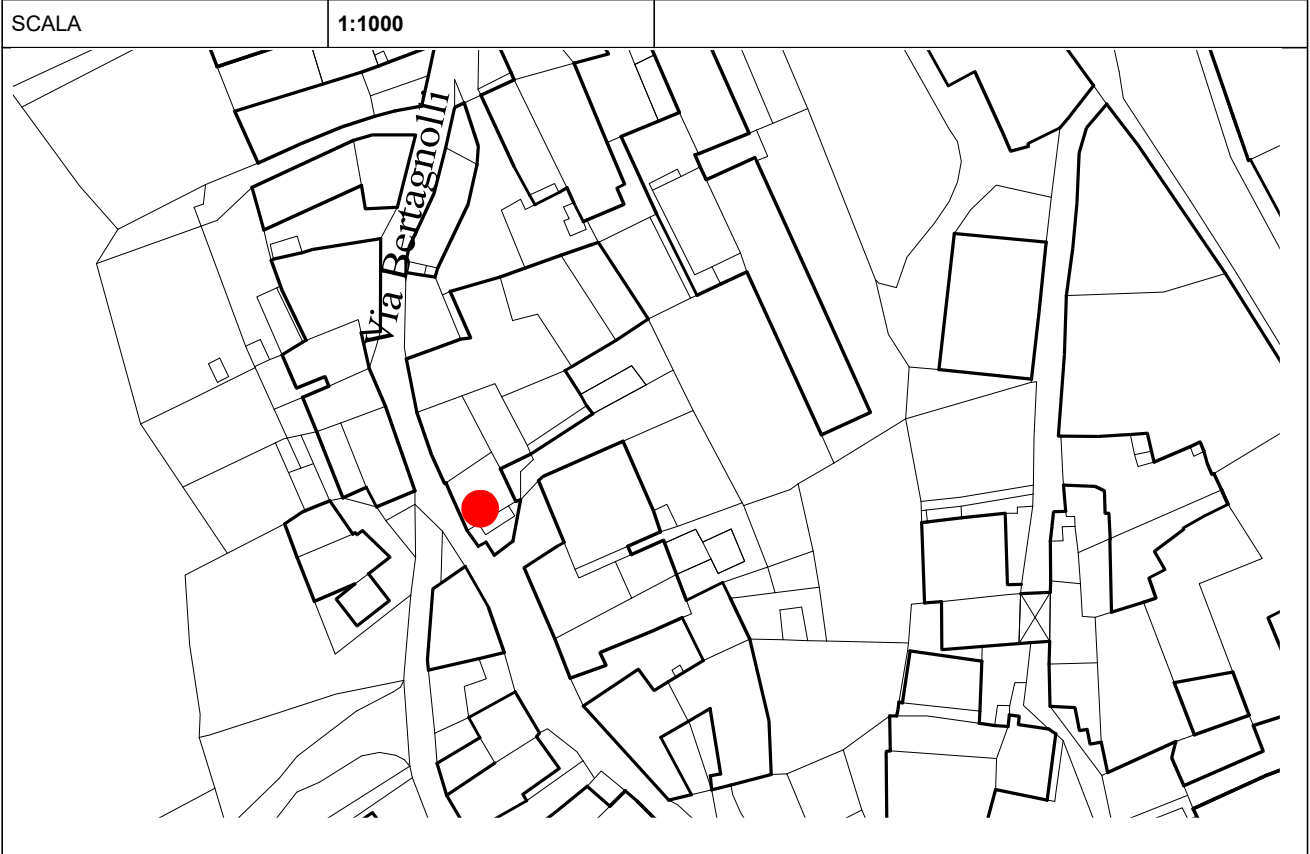
NUMERO	445	FOGLIO DI MAPPA	
COMPENSORIO	C5	N° DI PARTICELLA EDILIZIA	83
COMUNE AMMINISTRATIVO	MEZZOLOMBARDO	DATA RILIEVO	giugno 1996
COMUNE CATASTALE	MEZZOLOMBARDO	RILEVATORE	M. TOMAZZONI
INDIRIZZO/LOCALITA'	V. Bertagnolli, 17		



1	Tipologia funzionale			
	edificio prevalentemente residenziale	A	baite	E
	edificio produttivo	B	malghe	F
	edificio speciale	C		G
	stalle	D		H
2	Epoca di costruzione			
	anteriore al 1860		8	
	tra il 1860 e il 1939		6	
	posteriore al 1939		4	
3	Tipologia architettonica storica			
	alta definizione		8	
	media definizione		6	
	bassa definizione		4	
	nessuna definizione		0	
4	Permanenza dei caratteri formali tradizionali			
	volumetrici originali	2	1	0
	costruttivo	2	1	0
	complementari	2	1	0
	decorativi	2	1	0
	TOTALE		8	
5	Degrado			
	nullo			
	medio			
	elevato			
6	Grado di utilizzo			
	utilizzato			
	sottoutilizzato			
	in stato di abbandono			
7	Spazi di pertinenza			
	alta qualità			
	media qualità			
	bassa qualità			
8	Vincoli legislativi			
9	Categoria di intervento prevista dal piano precedente D ristrutturazione edilizia			
10	Note Ristrutturato con rifacimento di infissi e balconi, ed aggiunta di superfetazioni.			
PROGETTO				
11	Categoria di intervento prevista		R3 – Ristrutturazione edilizia	
12	Vincoli particolari	tipo di vincolo		
		oggetto di vincolo		
13	Categoria di intervento prevista per gli spazi di pertinenza		M2 – Manutenzione straordinaria	

SCHEDA

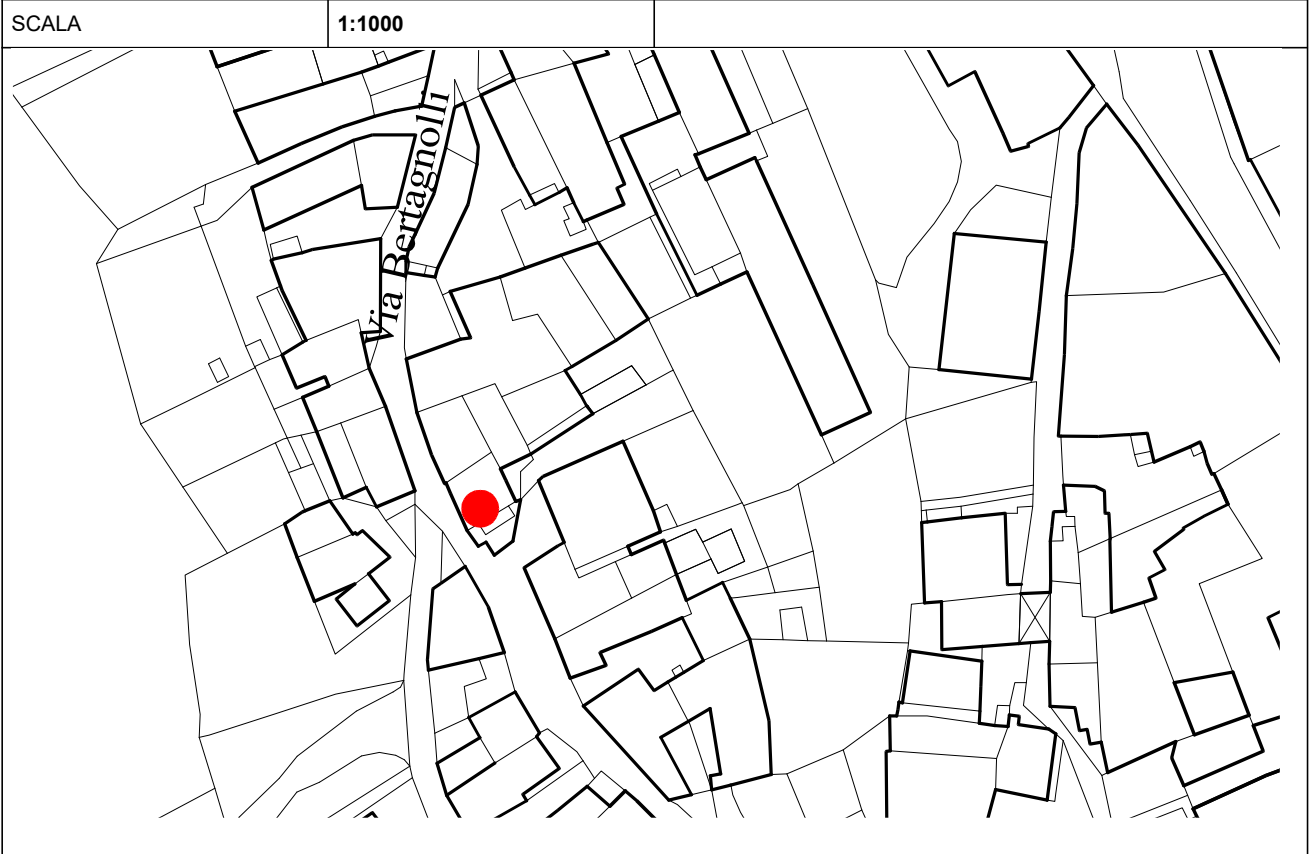
NUMERO	445	FOGLIO DI MAPPA	
COMPENSORIO	C5	N° DI PARTICELLA EDILIZIA	83
COMUNE AMMINISTRATIVO	MEZZOLOMBARDO	DATA RILIEVO	giugno 1996
COMUNE CATASTALE	MEZZOLOMBARDO	RILEVATORE	M. TOMAZZONI
INDIRIZZO/LOCALITA'	V. Bertagnolli, 17		



1	Tipologia funzionale			
	edificio prevalentemente residenziale	A	baite	E
	edificio produttivo	B	malghe	F
	edificio speciale	C		G
	stalle	D		H
2	Epoca di costruzione			
	anteriore al 1860		8	
	tra il 1860 e il 1939		6	
	posteriore al 1939		4	
3	Tipologia architettonica storica			
	alta definizione		8	
	media definizione		6	
	bassa definizione		4	
	nessuna definizione		0	
4	Permanenza dei caratteri formali tradizionali			
	volumetrici originali	2	1	0
	costruttivo	2	1	0
	complementari	2	1	0
	decorativi	2	1	0
	TOTALE		8	
5	Degrado			
	nullo			
	medio			
	elevato			
6	Grado di utilizzo			
	utilizzato			
	sottoutilizzato			
	in stato di abbandono			
7	Spazi di pertinenza			
	alta qualità			
	media qualità			
	bassa qualità			
8	Vincoli legislativi			
9	Categoria di intervento prevista dal piano precedente D ristrutturazione edilizia			
10	Note Ristrutturato con rifacimento di infissi e balconi, ed aggiunta di superfetazioni.			
PROGETTO				
11	Categoria di intervento prevista		R3 – Ristrutturazione edilizia	
12	Vincoli particolari			
	tipo di vincolo			
	oggetto di vincolo			
13	Categoria di intervento prevista per gli spazi di pertinenza		M2 – Manutenzione straordinaria	

SCHEDA

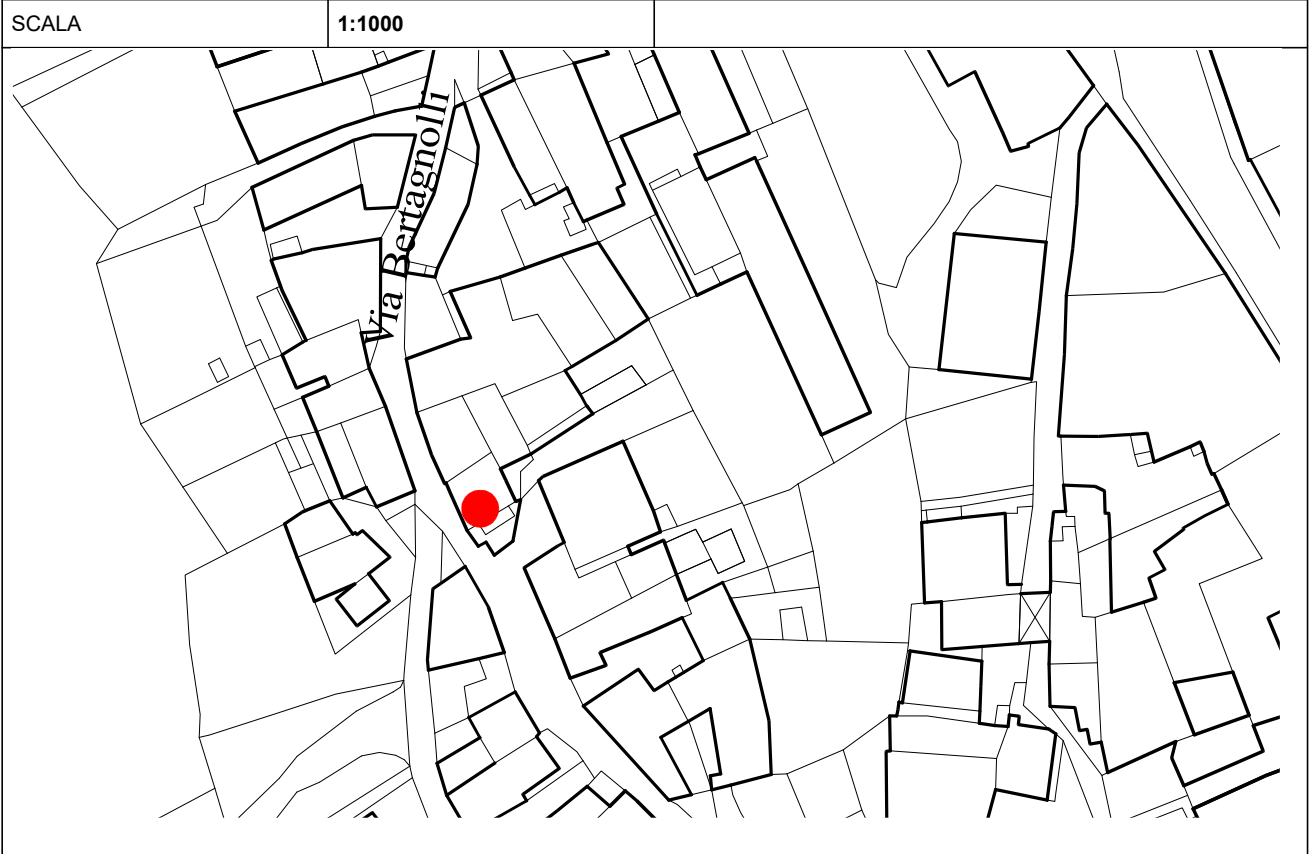
NUMERO	445	FOGLIO DI MAPPA	
COMPENSORIO	C5	N° DI PARTICELLA EDILIZIA	83
COMUNE AMMINISTRATIVO	MEZZOLOMBARDO	DATA RILIEVO	giugno 1996
COMUNE CATASTALE	MEZZOLOMBARDO	RILEVATORE	M. TOMAZZONI
INDIRIZZO/LOCALITA'	V. Bertagnolli, 17		



1	Tipologia funzionale			
	edificio prevalentemente residenziale	A	baite	E
	edificio produttivo	B	malghe	F
	edificio speciale	C		G
	stalle	D		H
2	Epoca di costruzione			
	anteriore al 1860		8	
	tra il 1860 e il 1939		6	
	posteriore al 1939		4	
3	Tipologia architettonica storica			
	alta definizione		8	
	media definizione		6	
	bassa definizione		4	
	nessuna definizione		0	
4	Permanenza dei caratteri formali tradizionali			
	volumetrici originali	2	1	0
	costruttivo	2	1	0
	complementari	2	1	0
	decorativi	2	1	0
	TOTALE		8	
5	Degrado			
	nullo			
	medio			
	elevato			
6	Grado di utilizzo			
	utilizzato			
	sottoutilizzato			
	in stato di abbandono			
7	Spazi di pertinenza			
	alta qualità			
	media qualità			
	bassa qualità			
8	Vincoli legislativi			
9	Categoria di intervento prevista dal piano precedente D ristrutturazione edilizia			
10	Note Ristrutturato con rifacimento di infissi e balconi, ed aggiunta di superfetazioni.			
PROGETTO				
11	Categoria di intervento prevista		R3 – Ristrutturazione edilizia	
12	Vincoli particolari			
	tipo di vincolo			
	oggetto di vincolo			
13	Categoria di intervento prevista per gli spazi di pertinenza		M2 – Manutenzione straordinaria	

SCHEDA

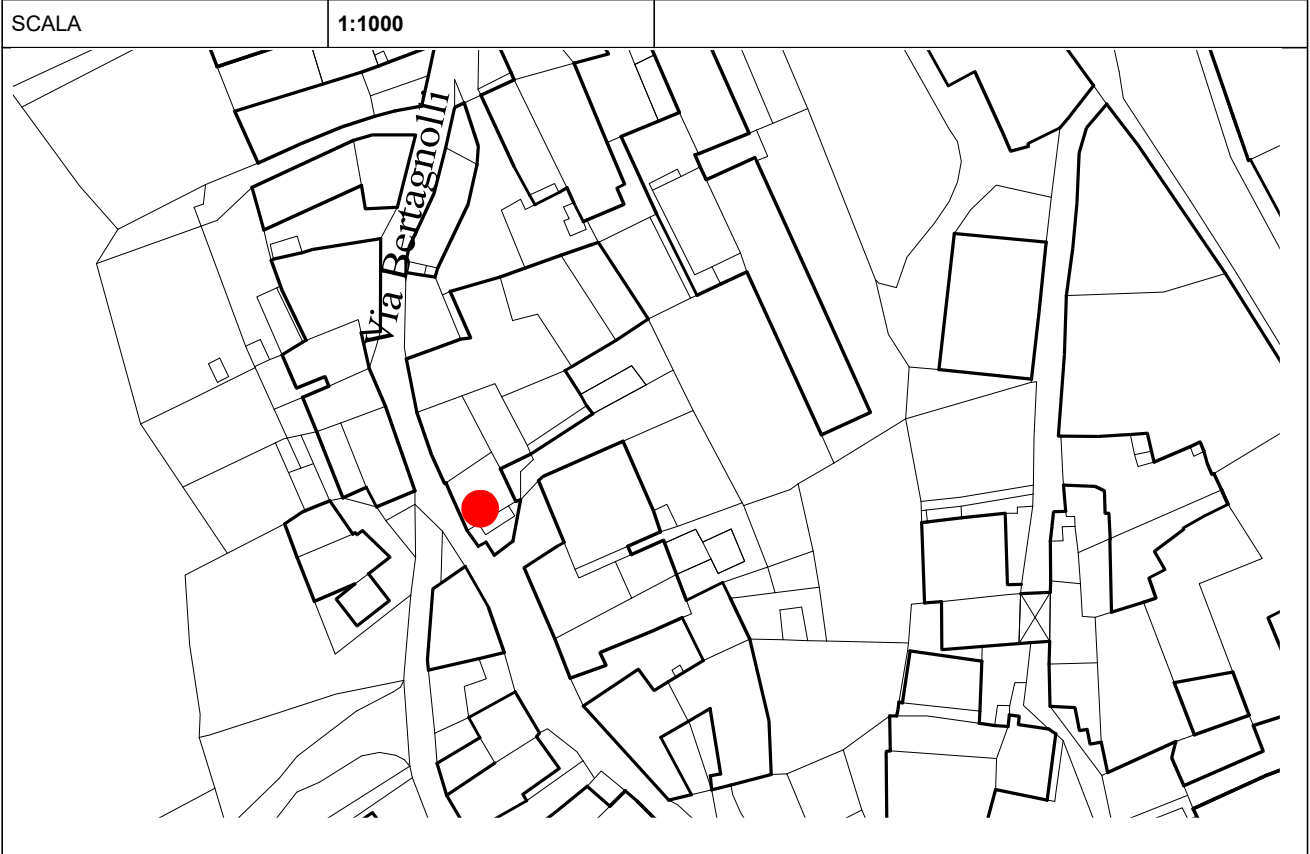
NUMERO	445	FOGLIO DI MAPPA	
COMPENSORIO	C5	N° DI PARTICELLA EDILIZIA	83
COMUNE AMMINISTRATIVO	MEZZOLOMBARDO	DATA RILIEVO	giugno 1996
COMUNE CATASTALE	MEZZOLOMBARDO	RILEVATORE	M. TOMAZZONI
INDIRIZZO/LOCALITA'	V. Bertagnolli, 17		



1	Tipologia funzionale			
	edificio prevalentemente residenziale	A	baite	E
	edificio produttivo	B	malghe	F
	edificio speciale	C		G
	stalle	D		H
2	Epoca di costruzione			
	anteriore al 1860		8	
	tra il 1860 e il 1939		6	
	posteriore al 1939		4	
3	Tipologia architettonica storica			
	alta definizione		8	
	media definizione		6	
	bassa definizione		4	
	nessuna definizione		0	
4	Permanenza dei caratteri formali tradizionali			
	volumetrici originali	2	1	0
	costruttivo	2	1	0
	complementari	2	1	0
	decorativi	2	1	0
	TOTALE		8	
5	Degrado	nullo		
		medio		
		elevato		
6	Grado di utilizzo	utilizzato		
		sottoutilizzato		
		in stato di abbandono		
7	Spazi di pertinenza	alta qualità		
		media qualità		
		bassa qualità		
8	Vincoli legislativi			
9	Categoria di intervento prevista dal piano precedente D ristrutturazione edilizia			
10	Note Ristrutturato con rifacimento di infissi e balconi, ed aggiunta di superfetazioni.			
PROGETTO				
11	Categoria di intervento prevista		R3 – Ristrutturazione edilizia	
12	Vincoli particolari	tipo di vincolo		
		oggetto di vincolo		
13	Categoria di intervento prevista per gli spazi di pertinenza		M2 – Manutenzione straordinaria	

SCHEDA

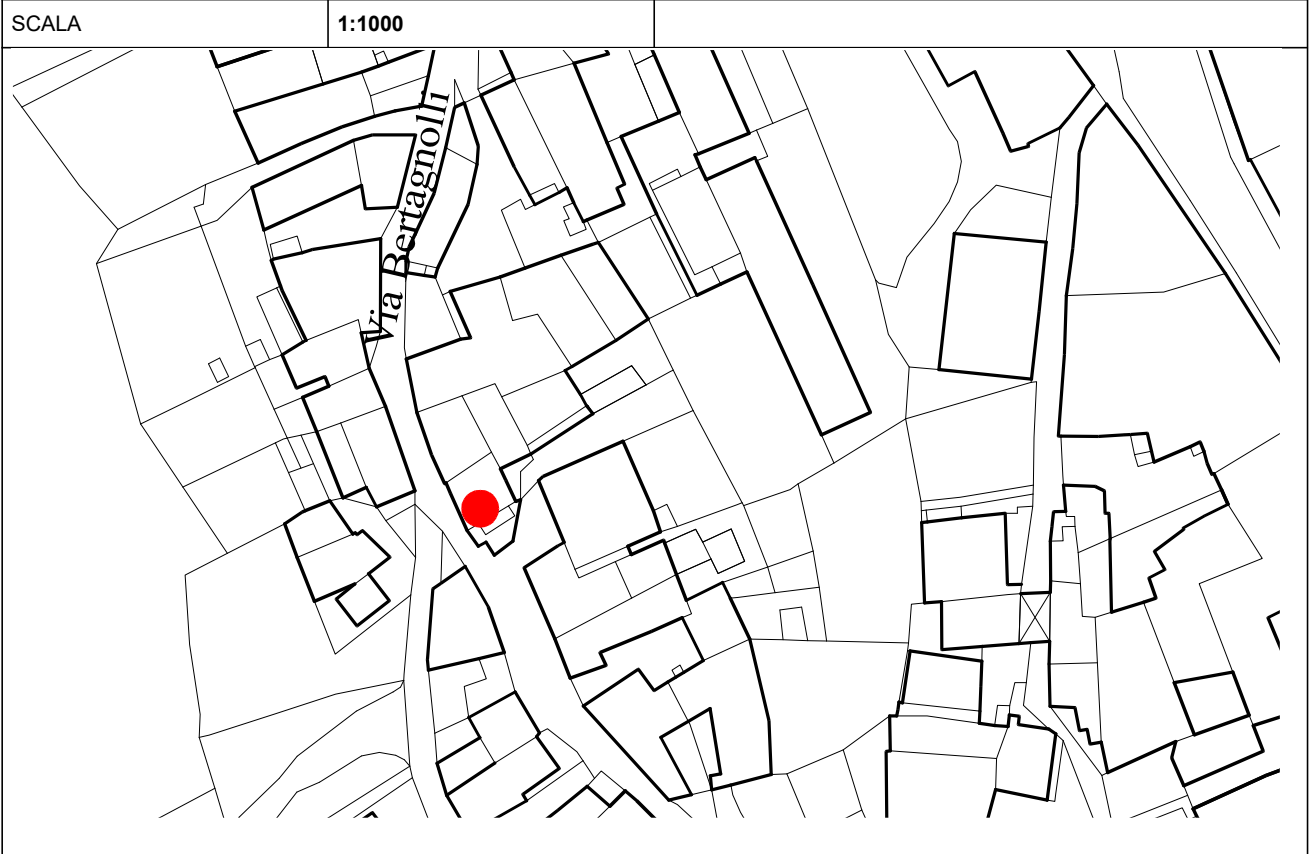
NUMERO	445	FOGLIO DI MAPPA	
COMPENSORIO	C5	N° DI PARTICELLA EDILIZIA	83
COMUNE AMMINISTRATIVO	MEZZOLOMBARDO	DATA RILIEVO	giugno 1996
COMUNE CATASTALE	MEZZOLOMBARDO	RILEVATORE	M. TOMAZZONI
INDIRIZZO/LOCALITA'	V. Bertagnolli, 17		



1	Tipologia funzionale			
	edificio prevalentemente residenziale	A	baite	E
	edificio produttivo	B	malghe	F
	edificio speciale	C		G
	stalle	D		H
2	Epoca di costruzione			
	anteriore al 1860		8	
	tra il 1860 e il 1939		6	
	posteriore al 1939		4	
3	Tipologia architettonica storica			
	alta definizione		8	
	media definizione		6	
	bassa definizione		4	
	nessuna definizione		0	
4	Permanenza dei caratteri formali tradizionali			
	volumetrici originali	2	1	0
	costruttivo	2	1	0
	complementari	2	1	0
	decorativi	2	1	0
	TOTALE		8	
5	Degrado	nullo		
		medio		
		elevato		
6	Grado di utilizzo	utilizzato		
		sottoutilizzato		
		in stato di abbandono		
7	Spazi di pertinenza	alta qualità		
		media qualità		
		bassa qualità		
8	Vincoli legislativi			
9	Categoria di intervento prevista dal piano precedente D ristrutturazione edilizia			
10	Note Ristrutturato con rifacimento di infissi e balconi, ed aggiunta di superfetazioni.			
PROGETTO				
11	Categoria di intervento prevista		R3 – Ristrutturazione edilizia	
12	Vincoli particolari	tipo di vincolo		
		oggetto di vincolo		
13	Categoria di intervento prevista per gli spazi di pertinenza		M2 – Manutenzione straordinaria	

SCHEDA

NUMERO	445	FOGLIO DI MAPPA	
COMPENSORIO	C5	N° DI PARTICELLA EDILIZIA	83
COMUNE AMMINISTRATIVO	MEZZOLOMBARDO	DATA RILIEVO	giugno 1996
COMUNE CATASTALE	MEZZOLOMBARDO	RILEVATORE	M. TOMAZZONI
INDIRIZZO/LOCALITA'	V. Bertagnolli, 17		



1	Tipologia funzionale			
	edificio prevalentemente residenziale	A	baite	E
	edificio produttivo	B	malghe	F
	edificio speciale	C		G
	stalle	D		H
2	Epoca di costruzione			
	anteriore al 1860		8	
	tra il 1860 e il 1939		6	
	posteriore al 1939		4	
3	Tipologia architettonica storica			
	alta definizione		8	
	media definizione		6	
	bassa definizione		4	
	nessuna definizione		0	
4	Permanenza dei caratteri formali tradizionali			
	volumetrici originali	2	1	0
	costruttivo	2	1	0
	complementari	2	1	0
	decorativi	2	1	0
	TOTALE		8	
5	Degrado	nullo		
		medio		
		elevato		
6	Grado di utilizzo	utilizzato		
		sottoutilizzato		
		in stato di abbandono		
7	Spazi di pertinenza	alta qualità		
		media qualità		
		bassa qualità		
8	Vincoli legislativi			
9	Categoria di intervento prevista dal piano precedente	D ristrutturazione edilizia		
10	Note	Ristrutturato con rifacimento di infissi e balconi, ed aggiunta di superfetazioni.		
PROGETTO				
11	Categoria di intervento prevista	R3 – Ristrutturazione edilizia		
12	Vincoli particolari	tipo di vincolo		
		oggetto di vincolo		
13	Categoria di intervento prevista per gli spazi di pertinenza	M2 – Manutenzione straordinaria		

SCHEDA

NUMERO	445	FOGLIO DI MAPPA	
COMPENSORIO	C5	N° DI PARTICELLA EDILIZIA	83
COMUNE AMMINISTRATIVO	MEZZOLOMBARDO	DATA RILIEVO	giugno 1996
COMUNE CATASTALE	MEZZOLOMBARDO	RILEVATORE	M. TOMAZZONI
INDIRIZZO/LOCALITA'	V. Bertagnolli, 17		



SCALA

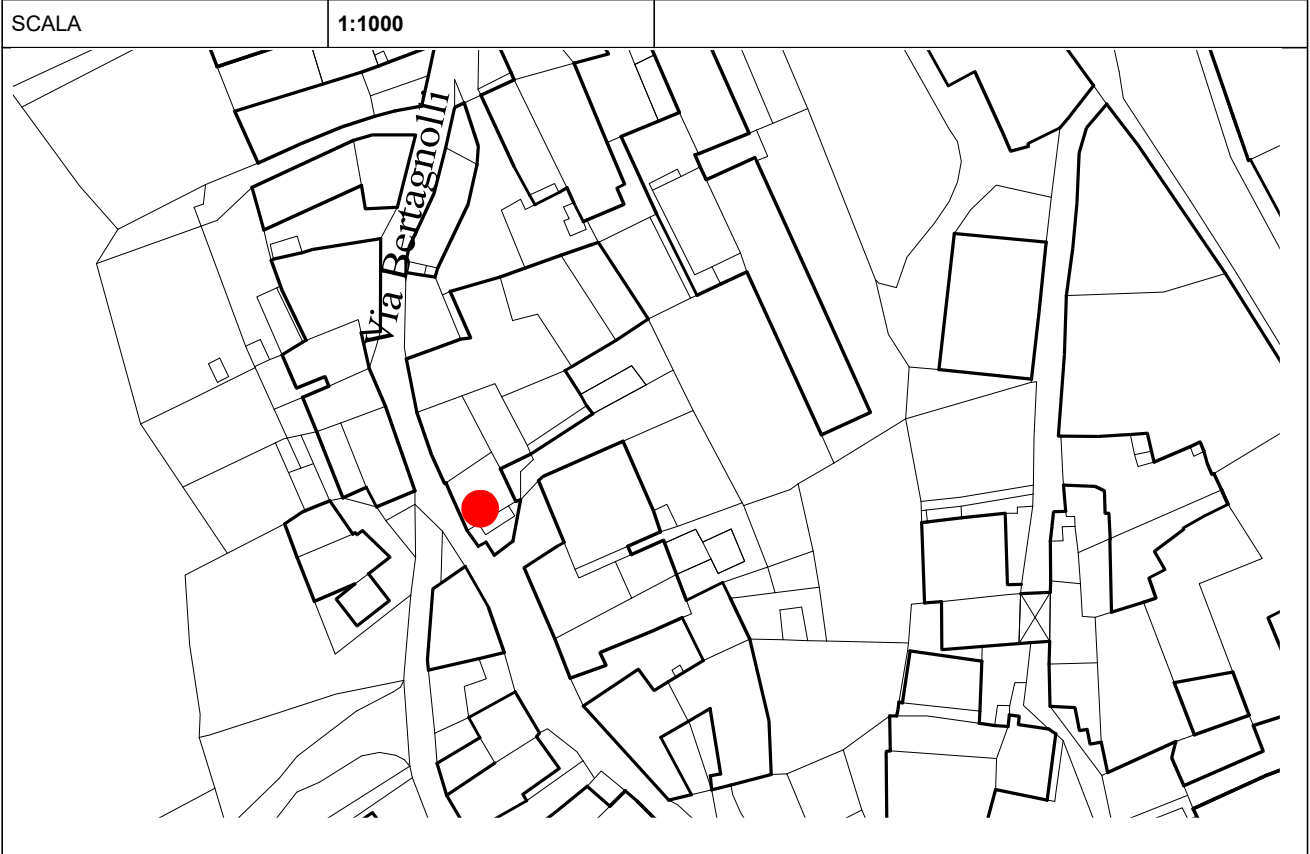
1:1000



1	Tipologia funzionale			
	edificio prevalentemente residenziale	A	baite	E
	edificio produttivo	B	malghe	F
	edificio speciale	C		G
	stalle	D		H
2	Epoca di costruzione			
	anteriore al 1860		8	
	tra il 1860 e il 1939		6	
	posteriore al 1939		4	
3	Tipologia architettonica storica			
	alta definizione		8	
	media definizione		6	
	bassa definizione		4	
	nessuna definizione		0	
4	Permanenza dei caratteri formali tradizionali			
	volumetrici originali	2	1	0
	costruttivo	2	1	0
	complementari	2	1	0
	decorativi	2	1	0
	TOTALE		8	
5	Degrado	nullo		
		medio		
		elevato		
6	Grado di utilizzo	utilizzato		
		sottoutilizzato		
		in stato di abbandono		
7	Spazi di pertinenza	alta qualità		
		media qualità		
		bassa qualità		
8	Vincoli legislativi			
9	Categoria di intervento prevista dal piano precedente D ristrutturazione edilizia			
10	Note Ristrutturato con rifacimento di infissi e balconi, ed aggiunta di superfetazioni.			
PROGETTO				
11	Categoria di intervento prevista		R3 – Ristrutturazione edilizia	
12	Vincoli particolari	tipo di vincolo		
		oggetto di vincolo		
13	Categoria di intervento prevista per gli spazi di pertinenza		M2 – Manutenzione straordinaria	

SCHEDA

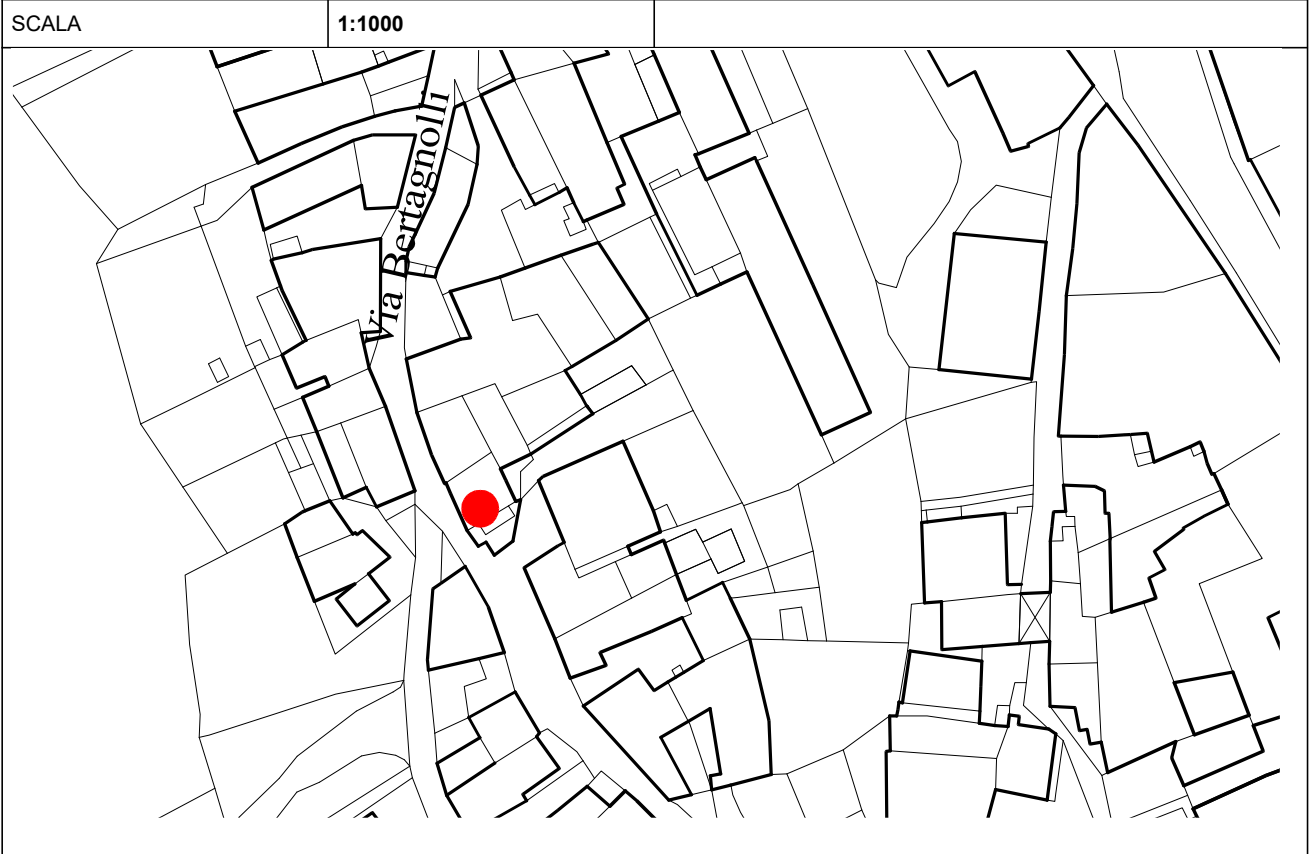
NUMERO	445	FOGLIO DI MAPPA	
COMPENSORIO	C5	N° DI PARTICELLA EDILIZIA	83
COMUNE AMMINISTRATIVO	MEZZOLOMBARDO	DATA RILIEVO	giugno 1996
COMUNE CATASTALE	MEZZOLOMBARDO	RILEVATORE	M. TOMAZZONI
INDIRIZZO/LOCALITA'	V. Bertagnolli, 17		



1	Tipologia funzionale			
	edificio prevalentemente residenziale	A	baite	E
	edificio produttivo	B	malghe	F
	edificio speciale	C		G
	stalle	D		H
2	Epoca di costruzione			
	anteriore al 1860		8	
	tra il 1860 e il 1939		6	
	posteriore al 1939		4	
3	Tipologia architettonica storica			
	alta definizione		8	
	media definizione		6	
	bassa definizione		4	
	nessuna definizione		0	
4	Permanenza dei caratteri formali tradizionali			
	volumetrici originali	2	1	0
	costruttivo	2	1	0
	complementari	2	1	0
	decorativi	2	1	0
	TOTALE		8	
5	Degrado			
	nullo			
	medio			
	elevato			
6	Grado di utilizzo			
	utilizzato			
	sottoutilizzato			
	in stato di abbandono			
7	Spazi di pertinenza			
	alta qualità			
	media qualità			
	bassa qualità			
8	Vincoli legislativi			
9	Categoria di intervento prevista dal piano precedente D ristrutturazione edilizia			
10	Note Ristrutturato con rifacimento di infissi e balconi, ed aggiunta di superfetazioni.			
PROGETTO				
11	Categoria di intervento prevista		R3 – Ristrutturazione edilizia	
12	Vincoli particolari	tipo di vincolo		
		oggetto di vincolo		
13	Categoria di intervento prevista per gli spazi di pertinenza		M2 – Manutenzione straordinaria	

SCHEDA

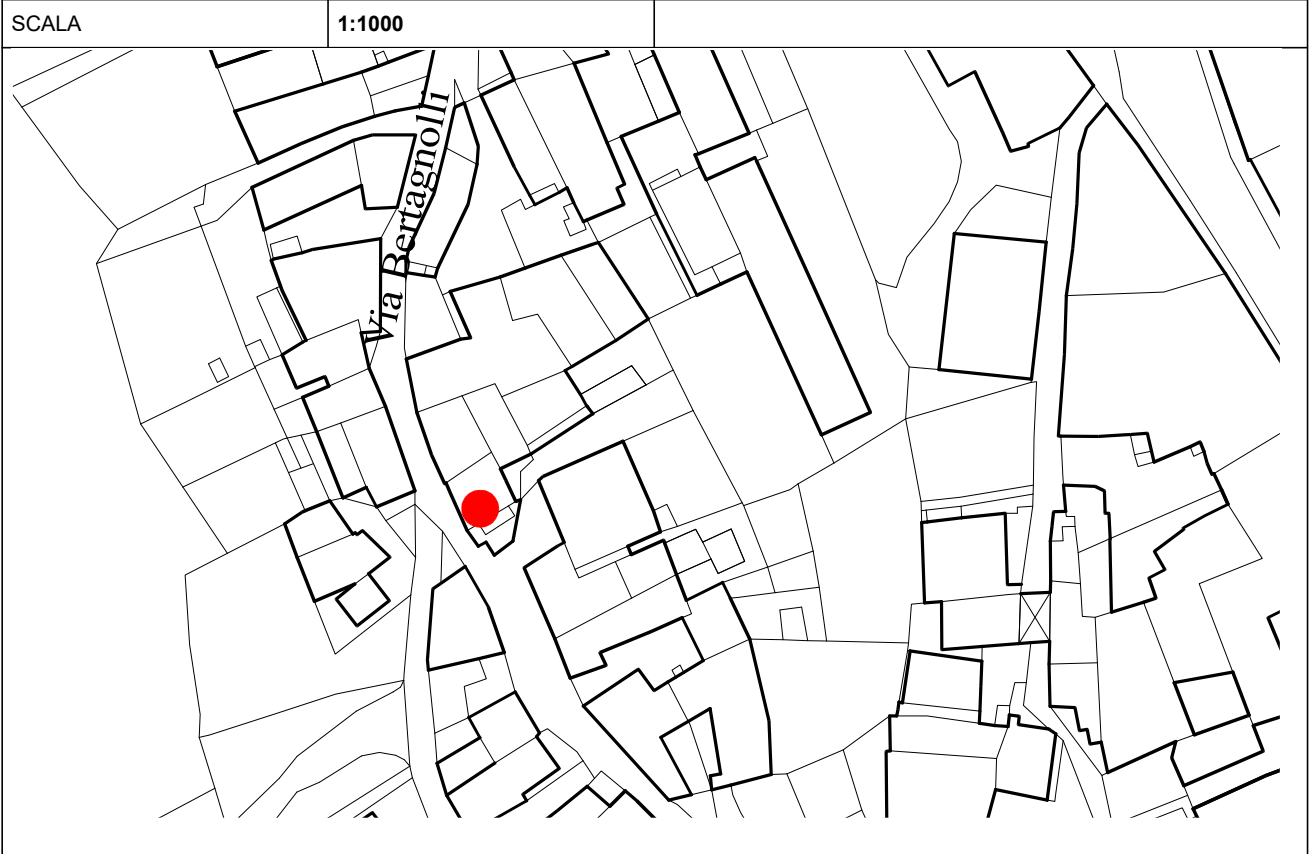
NUMERO	445	FOGLIO DI MAPPA	
COMPENSORIO	C5	N° DI PARTICELLA EDILIZIA	83
COMUNE AMMINISTRATIVO	MEZZOLOMBARDO	DATA RILIEVO	giugno 1996
COMUNE CATASTALE	MEZZOLOMBARDO	RILEVATORE	M. TOMAZZONI
INDIRIZZO/LOCALITA'	V. Bertagnolli, 17		



1	Tipologia funzionale			
	edificio prevalentemente residenziale	A	baite	E
	edificio produttivo	B	malghe	F
	edificio speciale	C		G
	stalle	D		H
2	Epoca di costruzione			
	anteriore al 1860		8	
	tra il 1860 e il 1939		6	
	posteriore al 1939		4	
3	Tipologia architettonica storica			
	alta definizione		8	
	media definizione		6	
	bassa definizione		4	
	nessuna definizione		0	
4	Permanenza dei caratteri formali tradizionali			
	volumetrici originali	2	1	0
	costruttivo	2	1	0
	complementari	2	1	0
	decorativi	2	1	0
	TOTALE		8	
5	Degrado	nullo		
		medio		
		elevato		
6	Grado di utilizzo	utilizzato		
		sottoutilizzato		
		in stato di abbandono		
7	Spazi di pertinenza	alta qualità		
		media qualità		
		bassa qualità		
8	Vincoli legislativi			
9	Categoria di intervento prevista dal piano precedente	D ristrutturazione edilizia		
10	Note	Ristrutturato con rifacimento di infissi e balconi, ed aggiunta di superfetazioni.		
PROGETTO				
11	Categoria di intervento prevista	R3 – Ristrutturazione edilizia		
12	Vincoli particolari	tipo di vincolo		
		oggetto di vincolo		
13	Categoria di intervento prevista per gli spazi di pertinenza	M2 – Manutenzione straordinaria		

SCHEDA

NUMERO	445	FOGLIO DI MAPPA	
COMPENSORIO	C5	N° DI PARTICELLA EDILIZIA	83
COMUNE AMMINISTRATIVO	MEZZOLOMBARDO	DATA RILIEVO	giugno 1996
COMUNE CATASTALE	MEZZOLOMBARDO	RILEVATORE	M. TOMAZZONI
INDIRIZZO/LOCALITA'	V. Bertagnolli, 17		



1	Tipologia funzionale			
	edificio prevalentemente residenziale	A	baite	E
	edificio produttivo	B	malghe	F
	edificio speciale	C		G
	stalle	D		H
2	Epoca di costruzione			
	anteriore al 1860		8	
	tra il 1860 e il 1939		6	
	posteriore al 1939		4	
3	Tipologia architettonica storica			
	alta definizione		8	
	media definizione		6	
	bassa definizione		4	
	nessuna definizione		0	
4	Permanenza dei caratteri formali tradizionali			
	volumetrici originali	2	1	0
	costruttivo	2	1	0
	complementari	2	1	0
	decorativi	2	1	0
	TOTALE		8	
5	Degrado			
	nullo			
	medio			
	elevato			
6	Grado di utilizzo			
	utilizzato			
	sottoutilizzato			
	in stato di abbandono			
7	Spazi di pertinenza			
	alta qualità			
	media qualità			
	bassa qualità			
8	Vincoli legislativi			
9	Categoria di intervento prevista dal piano precedente D ristrutturazione edilizia			
10	Note Ristrutturato con rifacimento di infissi e balconi, ed aggiunta di superfetazioni.			
PROGETTO				
11	Categoria di intervento prevista		R3 – Ristrutturazione edilizia	
12	Vincoli particolari	tipo di vincolo		
		oggetto di vincolo		
13	Categoria di intervento prevista per gli spazi di pertinenza		M2 – Manutenzione straordinaria	

SCHEDA

NUMERO	445	FOGLIO DI MAPPA	
COMPENSORIO	C5	N° DI PARTICELLA EDILIZIA	83
COMUNE AMMINISTRATIVO	MEZZOLOMBARDO	DATA RILIEVO	giugno 1996
COMUNE CATASTALE	MEZZOLOMBARDO	RILEVATORE	M. TOMAZZONI
INDIRIZZO/LOCALITA'	V. Bertagnolli, 17		



SCALA

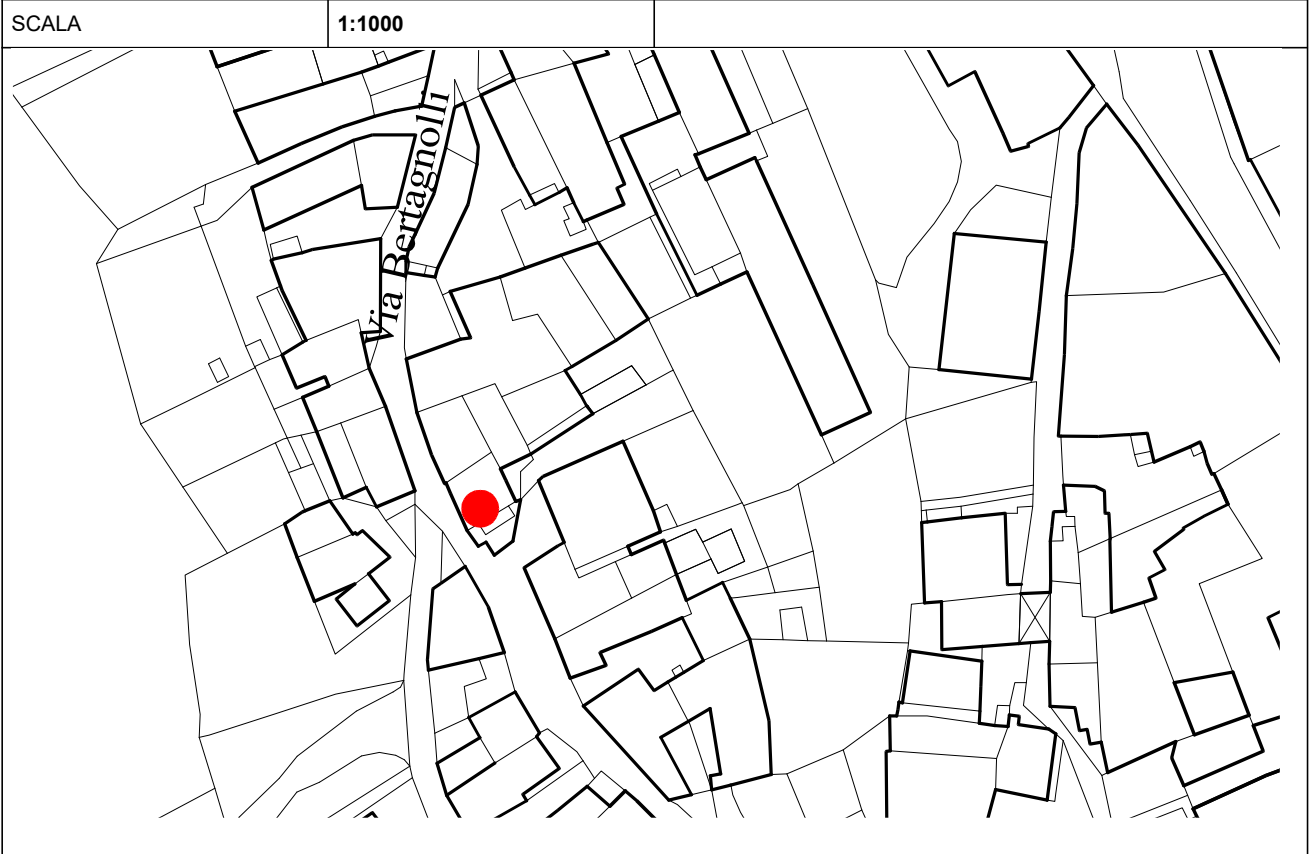
1:1000



1	Tipologia funzionale			
	edificio prevalentemente residenziale	A	baite	E
	edificio produttivo	B	malghe	F
	edificio speciale	C		G
	stalle	D		H
2	Epoca di costruzione			
	anteriore al 1860		8	
	tra il 1860 e il 1939		6	
	posteriore al 1939		4	
3	Tipologia architettonica storica			
	alta definizione		8	
	media definizione		6	
	bassa definizione		4	
	nessuna definizione		0	
4	Permanenza dei caratteri formali tradizionali			
	volumetrici originali	2	1	0
	costruttivo	2	1	0
	complementari	2	1	0
	decorativi	2	1	0
	TOTALE		8	
5	Degrado			
	nullo			
	medio			
	elevato			
6	Grado di utilizzo			
	utilizzato			
	sottoutilizzato			
	in stato di abbandono			
7	Spazi di pertinenza			
	alta qualità			
	media qualità			
	bassa qualità			
8	Vincoli legislativi			
9	Categoria di intervento prevista dal piano precedente D ristrutturazione edilizia			
10	Note Ristrutturato con rifacimento di infissi e balconi, ed aggiunta di superfetazioni.			
PROGETTO				
11	Categoria di intervento prevista		R3 – Ristrutturazione edilizia	
12	Vincoli particolari	tipo di vincolo		
		oggetto di vincolo		
13	Categoria di intervento prevista per gli spazi di pertinenza		M2 – Manutenzione straordinaria	

SCHEDA

NUMERO	445	FOGLIO DI MAPPA	
COMPENSORIO	C5	N° DI PARTICELLA EDILIZIA	83
COMUNE AMMINISTRATIVO	MEZZOLOMBARDO	DATA RILIEVO	giugno 1996
COMUNE CATASTALE	MEZZOLOMBARDO	RILEVATORE	M. TOMAZZONI
INDIRIZZO/LOCALITA'	V. Bertagnolli, 17		



1	Tipologia funzionale			
	edificio prevalentemente residenziale	A	baite	E
	edificio produttivo	B	malghe	F
	edificio speciale	C		G
	stalle	D		H
2	Epoca di costruzione			
	anteriore al 1860		8	
	tra il 1860 e il 1939		6	
	posteriore al 1939		4	
3	Tipologia architettonica storica			
	alta definizione		8	
	media definizione		6	
	bassa definizione		4	
	nessuna definizione		0	
4	Permanenza dei caratteri formali tradizionali			
	volumetrici originali	2	1	0
	costruttivo	2	1	0
	complementari	2	1	0
	decorativi	2	1	0
	TOTALE		8	
5	Degrado			
	nullo			
	medio			
	elevato			
6	Grado di utilizzo			
	utilizzato			
	sottoutilizzato			
	in stato di abbandono			
7	Spazi di pertinenza			
	alta qualità			
	media qualità			
	bassa qualità			
8	Vincoli legislativi			
9	Categoria di intervento prevista dal piano precedente D ristrutturazione edilizia			
10	Note Ristrutturato con rifacimento di infissi e balconi, ed aggiunta di superfetazioni.			
PROGETTO				
11	Categoria di intervento prevista		R3 – Ristrutturazione edilizia	
12	Vincoli particolari	tipo di vincolo		
		oggetto di vincolo		
13	Categoria di intervento prevista per gli spazi di pertinenza		M2 – Manutenzione straordinaria	

SCHEDA

NUMERO	445	FOGLIO DI MAPPA	
COMPENSORIO	C5	N° DI PARTICELLA EDILIZIA	83
COMUNE AMMINISTRATIVO	MEZZOLOMBARDO	DATA RILIEVO	giugno 1996
COMUNE CATASTALE	MEZZOLOMBARDO	RILEVATORE	M. TOMAZZONI
INDIRIZZO/LOCALITA'	V. Bertagnolli, 17		



SCALA

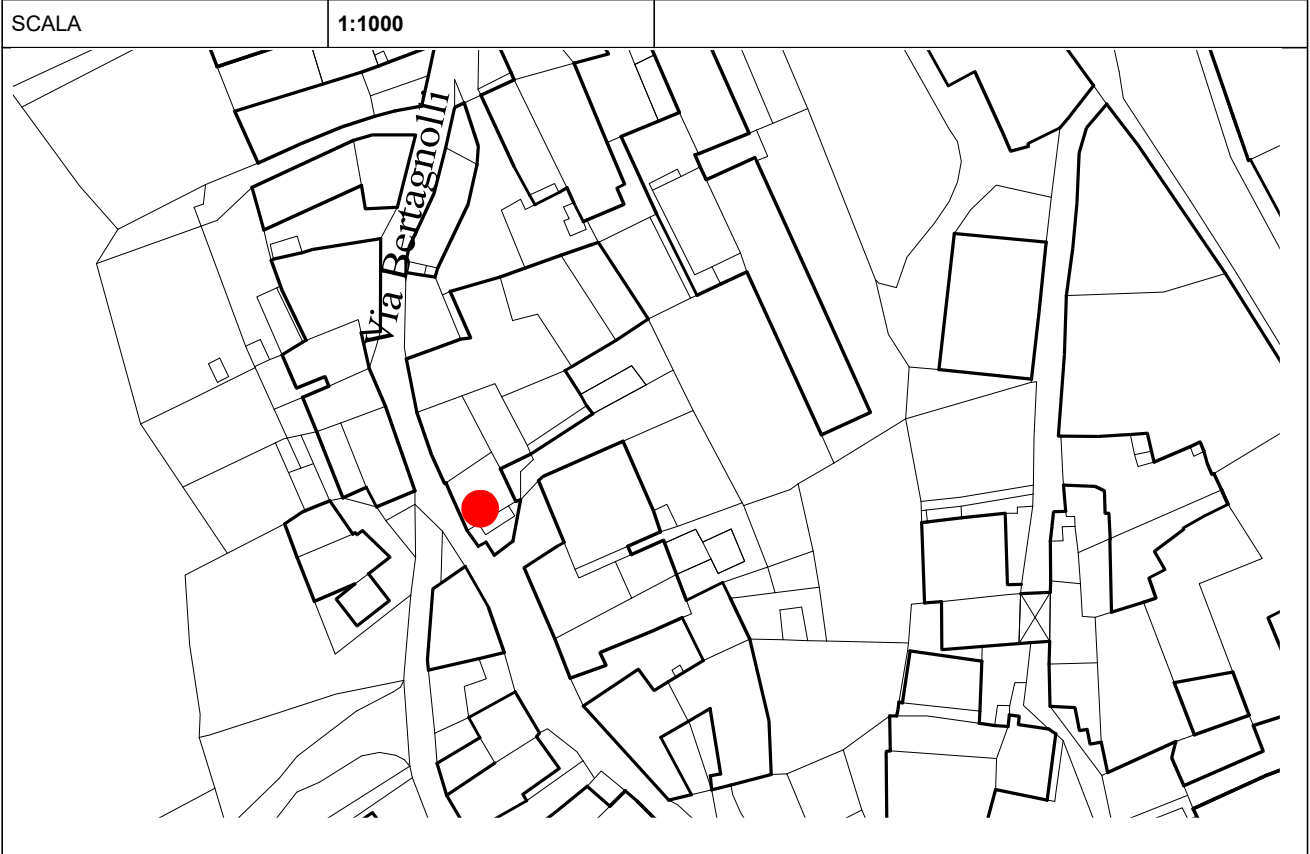
1:1000



1	Tipologia funzionale			
	edificio prevalentemente residenziale	A	baite	E
	edificio produttivo	B	malghe	F
	edificio speciale	C		G
	stalle	D		H
2	Epoca di costruzione			
	anteriore al 1860		8	
	tra il 1860 e il 1939		6	
	posteriore al 1939		4	
3	Tipologia architettonica storica			
	alta definizione		8	
	media definizione		6	
	bassa definizione		4	
	nessuna definizione		0	
4	Permanenza dei caratteri formali tradizionali			
	volumetrici originali	2	1	0
	costruttivo	2	1	0
	complementari	2	1	0
	decorativi	2	1	0
	TOTALE		8	
5	Degrado			
	nullo			
	medio			
	elevato			
6	Grado di utilizzo			
	utilizzato			
	sottoutilizzato			
	in stato di abbandono			
7	Spazi di pertinenza			
	alta qualità			
	media qualità			
	bassa qualità			
8	Vincoli legislativi			
9	Categoria di intervento prevista dal piano precedente D ristrutturazione edilizia			
10	Note Ristrutturato con rifacimento di infissi e balconi, ed aggiunta di superfetazioni.			
PROGETTO				
11	Categoria di intervento prevista		R3 – Ristrutturazione edilizia	
12	Vincoli particolari	tipo di vincolo		
		oggetto di vincolo		
13	Categoria di intervento prevista per gli spazi di pertinenza		M2 – Manutenzione straordinaria	

SCHEDA

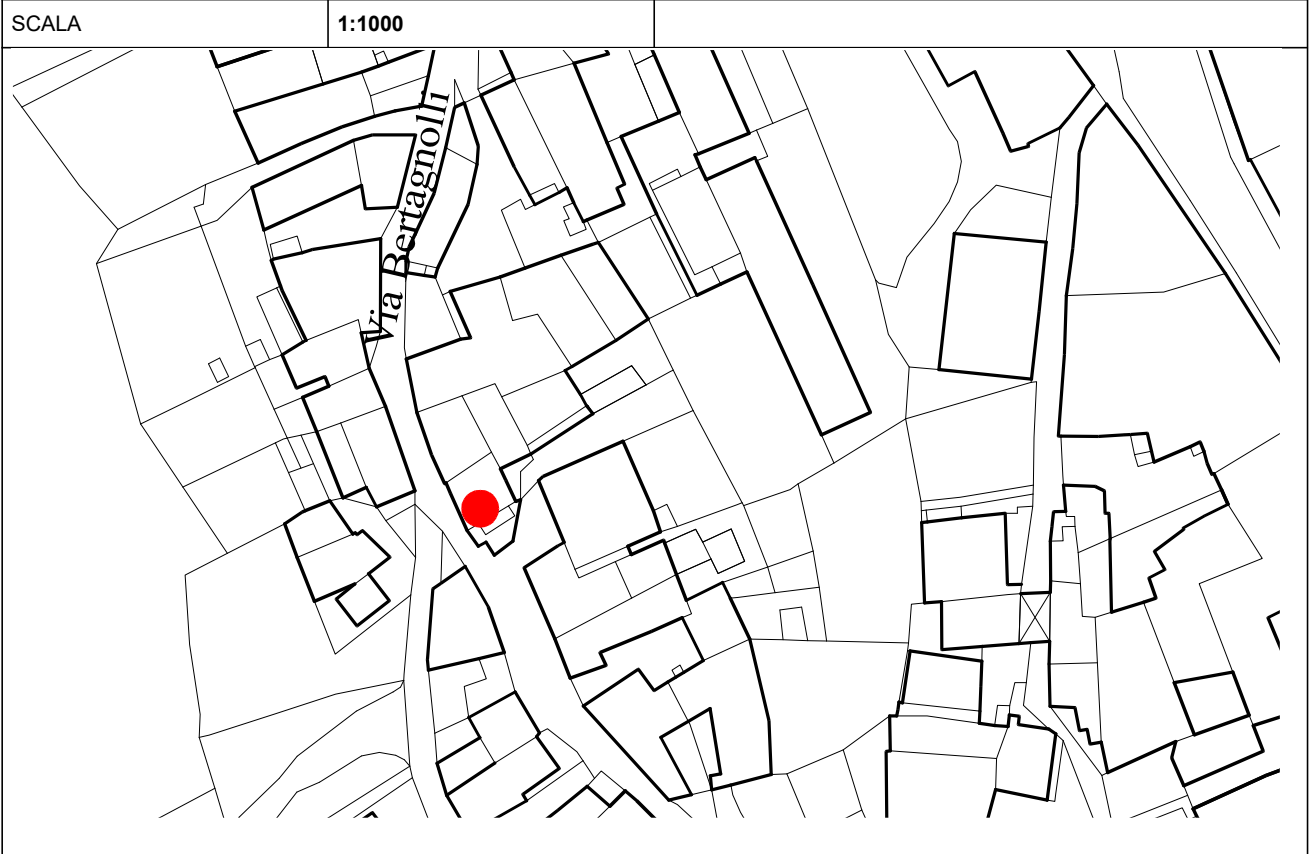
NUMERO	445	FOGLIO DI MAPPA	
COMPENSORIO	C5	N° DI PARTICELLA EDILIZIA	83
COMUNE AMMINISTRATIVO	MEZZOLOMBARDO	DATA RILIEVO	giugno 1996
COMUNE CATASTALE	MEZZOLOMBARDO	RILEVATORE	M. TOMAZZONI
INDIRIZZO/LOCALITA'	V. Bertagnolli, 17		



1	Tipologia funzionale			
	edificio prevalentemente residenziale	A	baite	E
	edificio produttivo	B	malghe	F
	edificio speciale	C		G
	stalle	D		H
2	Epoca di costruzione			
	anteriore al 1860		8	
	tra il 1860 e il 1939		6	
	posteriore al 1939		4	
3	Tipologia architettonica storica			
	alta definizione		8	
	media definizione		6	
	bassa definizione		4	
	nessuna definizione		0	
4	Permanenza dei caratteri formali tradizionali			
	volumetrici originali	2	1	0
	costruttivo	2	1	0
	complementari	2	1	0
	decorativi	2	1	0
	TOTALE		8	
5	Degrado			
	nullo			
	medio			
	elevato			
6	Grado di utilizzo			
	utilizzato			
	sottoutilizzato			
	in stato di abbandono			
7	Spazi di pertinenza			
	alta qualità			
	media qualità			
	bassa qualità			
8	Vincoli legislativi			
9	Categoria di intervento prevista dal piano precedente D ristrutturazione edilizia			
10	Note Ristrutturato con rifacimento di infissi e balconi, ed aggiunta di superfetazioni.			
PROGETTO				
11	Categoria di intervento prevista		R3 – Ristrutturazione edilizia	
12	Vincoli particolari			
	tipo di vincolo			
	oggetto di vincolo			
13	Categoria di intervento prevista per gli spazi di pertinenza		M2 – Manutenzione straordinaria	

SCHEDA

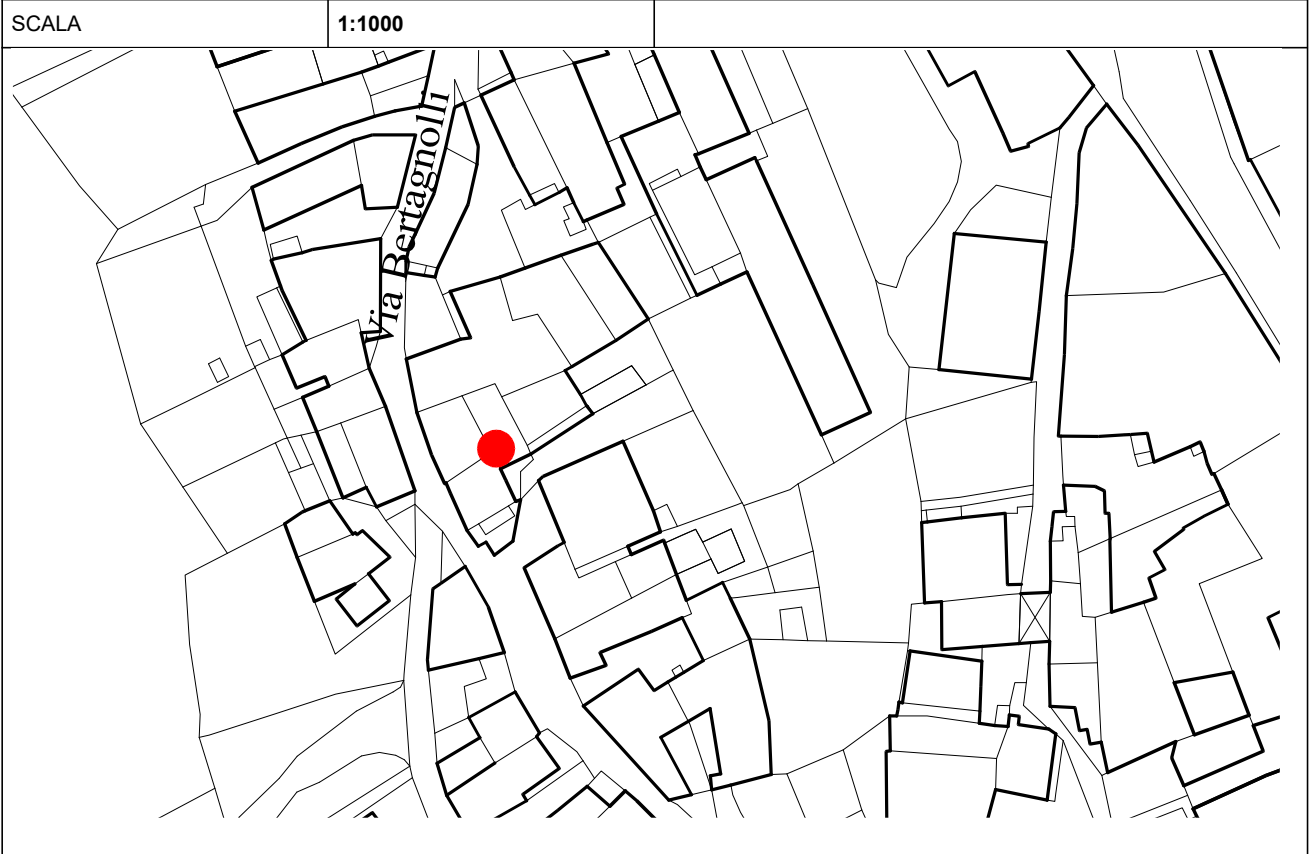
NUMERO	445	FOGLIO DI MAPPA	
COMPENSORIO	C5	N° DI PARTICELLA EDILIZIA	83
COMUNE AMMINISTRATIVO	MEZZOLOMBARDO	DATA RILIEVO	giugno 1996
COMUNE CATASTALE	MEZZOLOMBARDO	RILEVATORE	M. TOMAZZONI
INDIRIZZO/LOCALITA'	V. Bertagnolli, 17		



1	Tipologia funzionale			
	edificio prevalentemente residenziale	A	baite	E
	edificio produttivo	B	malghe	F
	edificio speciale	C		G
	stalle	D		H
2	Epoca di costruzione			
	anteriore al 1860		8	
	tra il 1860 e il 1939		6	
	posteriore al 1939		4	
3	Tipologia architettonica storica			
	alta definizione		8	
	media definizione		6	
	bassa definizione		4	
	nessuna definizione		0	
4	Permanenza dei caratteri formali tradizionali			
	volumetrici originali	2	1	0
	costruttivo	2	1	0
	complementari	2	1	0
	decorativi	2	1	0
	TOTALE		8	
5	Degrado			
	nullo			
	medio			
	elevato			
6	Grado di utilizzo			
	utilizzato			
	sottoutilizzato			
	in stato di abbandono			
7	Spazi di pertinenza			
	alta qualità			
	media qualità			
	bassa qualità			
8	Vincoli legislativi			
9	Categoria di intervento prevista dal piano precedente	D ristrutturazione edilizia		
10	Note	Ristrutturato con rifacimento di infissi e balconi, ed aggiunta di superfetazioni.		
PROGETTO				
11	Categoria di intervento prevista	R3 – Ristrutturazione edilizia		
12	Vincoli particolari	tipo di vincolo		
		oggetto di vincolo		
13	Categoria di intervento prevista per gli spazi di pertinenza	M2 – Manutenzione straordinaria		

SCHEDA

NUMERO	446	FOGLIO DI MAPPA	
COMPENSORIO	C5	N° DI PARTICELLA EDILIZIA	85/1
COMUNE AMMINISTRATIVO	MEZZOLOMBARDO	DATA RILIEVO	giugno 1996
COMUNE CATASTALE	MEZZOLOMBARDO	RILEVATORE	M. TOMAZZONI
INDIRIZZO/LOCALITA'	V. Bertagnolli, 19		



1	Tipologia funzionale			
	edificio prevalentemente residenziale	A	baite	E
	edificio produttivo	B	malghe	F
	edificio speciale	C		G
	stalle	D		H
2	Epoca di costruzione			
	anteriore al 1860		8	
	tra il 1860 e il 1939		6	
	posteriore al 1939		4	
3	Tipologia architettonica storica			
	alta definizione		8	
	media definizione		6	
	bassa definizione		4	
	nessuna definizione		0	
4	Permanenza dei caratteri formali tradizionali			
	volumetrici originali	2	1	0
	costruttivo	2	1	0
	complementari	2	1	0
	decorativi	2	1	0
	TOTALE		16	
5	Degrado			
	nullo			
	medio			
	elevato			
6	Grado di utilizzo			
	utilizzato			
	sottoutilizzato			
	in stato di abbandono			
7	Spazi di pertinenza			
	alta qualità			
	media qualità			
	bassa qualità			
8	Vincoli legislativi			
9	Categoria di intervento prevista dal piano precedente C.2 risanamento conservativo			
10	Note Trasformati la distribuzione verticale e le forature.			
PROGETTO				
11	Categoria di intervento prevista		R2 – Risanamento conservativo	
12	Vincoli particolari	tipo di vincolo		
		oggetto di vincolo		
13	Categoria di intervento prevista per gli spazi di pertinenza		M2 – Manutenzione straordinaria	

SCHEDA

NUMERO	447	FOGLIO DI MAPPA	
COMPRESORIO	C5	N° DI PARTICELLA EDILIZIA	85/2
COMUNE AMMINISTRATIVO	MEZZOLOMBARDO	DATA RILIEVO	giugno 1996
COMUNE CATASTALE	MEZZOLOMBARDO	RILEVATORE	M. TOMAZZONI
INDIRIZZO/LOCALITA'	V. Bertagnolli, 21		



SCALA

1:1000



1	Tipologia funzionale			
	edificio prevalentemente residenziale	A	baite	E
	edificio produttivo	B	malghe	F
	edificio speciale	C		G
	stalle	D		H
2	Epoca di costruzione			
	anteriore al 1860		8	
	tra il 1860 e il 1939		6	
	posteriore al 1939		4	
3	Tipologia architettonica storica			
	alta definizione		8	
	media definizione		6	
	bassa definizione		4	
	nessuna definizione		0	
4	Permanenza dei caratteri formali tradizionali			
	volumetrici originali	2	1	0
	costruttivo	2	1	0
	complementari	2	1	0
	decorativi	2	1	0
	TOTALE		8	
5	Degrado			
	nullo			
	medio			
	elevato			
6	Grado di utilizzo			
	utilizzato			
	sottoutilizzato			
	in stato di abbandono			
7	Spazi di pertinenza			
	alta qualità			
	media qualità			
	bassa qualità			
8	Vincoli legislativi			
9	Categoria di intervento prevista dal piano precedente	C.2 risanamento conservativo		
10	Note	Interamente ristrutturato con trasformati la distribuzione verticale, i balconi e le forature.		
PROGETTO				
11	Categoria di intervento prevista	R3 – Ristrutturazione edilizia		
12	Vincoli particolari	tipo di vincolo		
		oggetto di vincolo		
13	Categoria di intervento prevista per gli spazi di pertinenza	M2 – Manutenzione straordinaria		

SCHEDA

NUMERO	448	FOGLIO DI MAPPA	
COMPRESORIO	C5	N° DI PARTICELLA EDILIZIA	93
COMUNE AMMINISTRATIVO	MEZZOLOMBARDO	DATA RILIEVO	giugno 1996
COMUNE CATASTALE	MEZZOLOMBARDO	RILEVATORE	M. TOMAZZONI
INDIRIZZO/LOCALITA'	Via Bertagnolli, 23-25		



SCALA

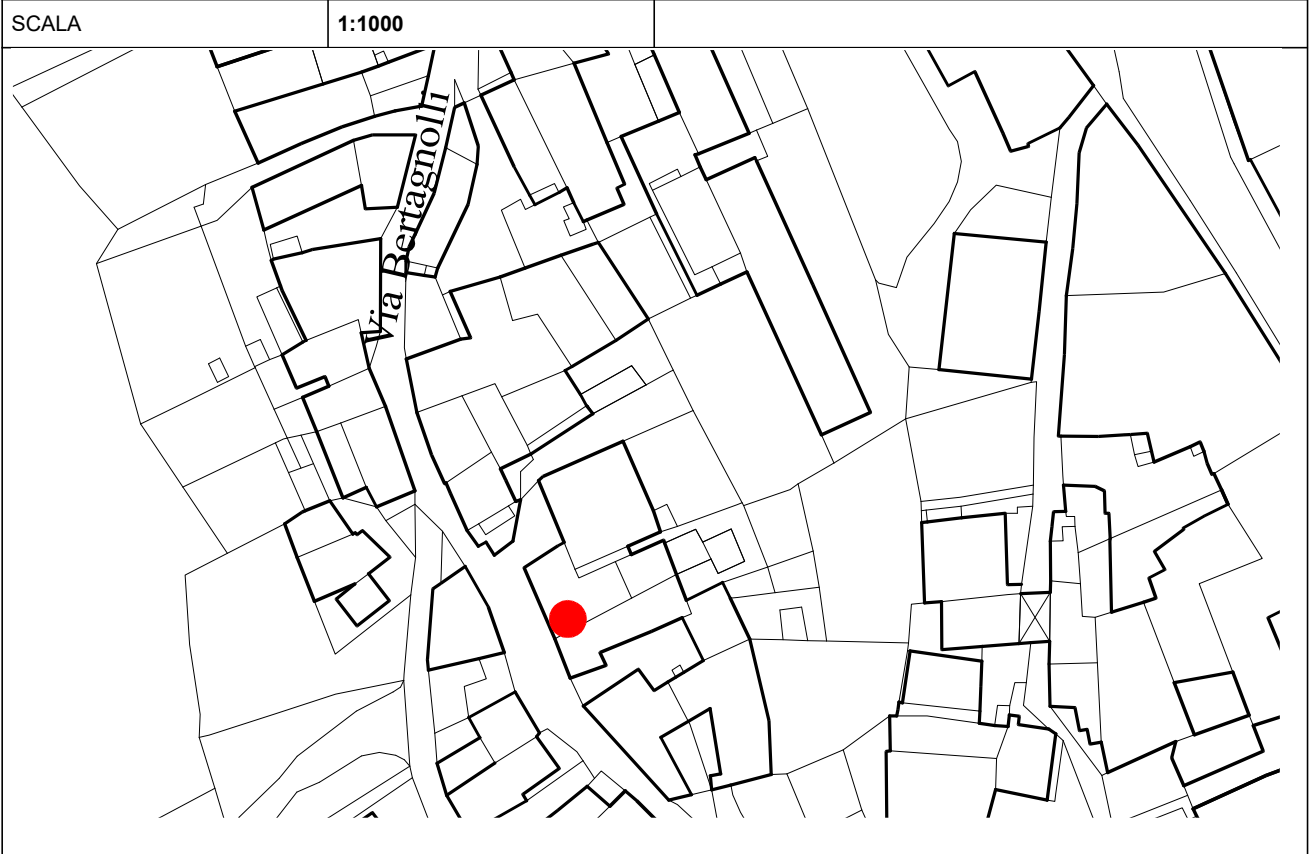
1:1000



1	Tipologia funzionale			
	edificio prevalentemente residenziale	A	baite	E
	edificio produttivo	B	malghe	F
	edificio speciale	C		G
	stalle	D		H
2	Epoca di costruzione			
	anteriore al 1860		8	
	tra il 1860 e il 1939		6	
	posteriore al 1939		4	
3	Tipologia architettonica storica			
	alta definizione		8	
	media definizione		6	
	bassa definizione		4	
	nessuna definizione		0	
4	Permanenza dei caratteri formali tradizionali			
	volumetrici originali	2	1	0
	costruttivo	2	1	0
	complementari	2	1	0
	decorativi	2	1	0
	TOTALE		8	
5	Degrado			
	nullo			
	medio			
	elevato			
6	Grado di utilizzo			
	utilizzato			
	sottoutilizzato			
	in stato di abbandono			
7	Spazi di pertinenza			
	alta qualità			
	media qualità			
	bassa qualità			
8	Vincoli legislativi			
9	Categoria di intervento prevista dal piano precedente C.2 risanamento conservativo			
10	Note Volume ricavato probabilmente da un edificio a stalla e fienile. Interamente ristrutturato con trasformati la distribuzione verticale, i balconi e le forature.			
PROGETTO				
11	Categoria di intervento prevista		R3 – Ristrutturazione edilizia	
12	Vincoli particolari			
	tipo di vincolo			
	oggetto di vincolo			
13	Categoria di intervento prevista per gli spazi di pertinenza		M1 – Manutenzione ordinaria	

SCHEDA

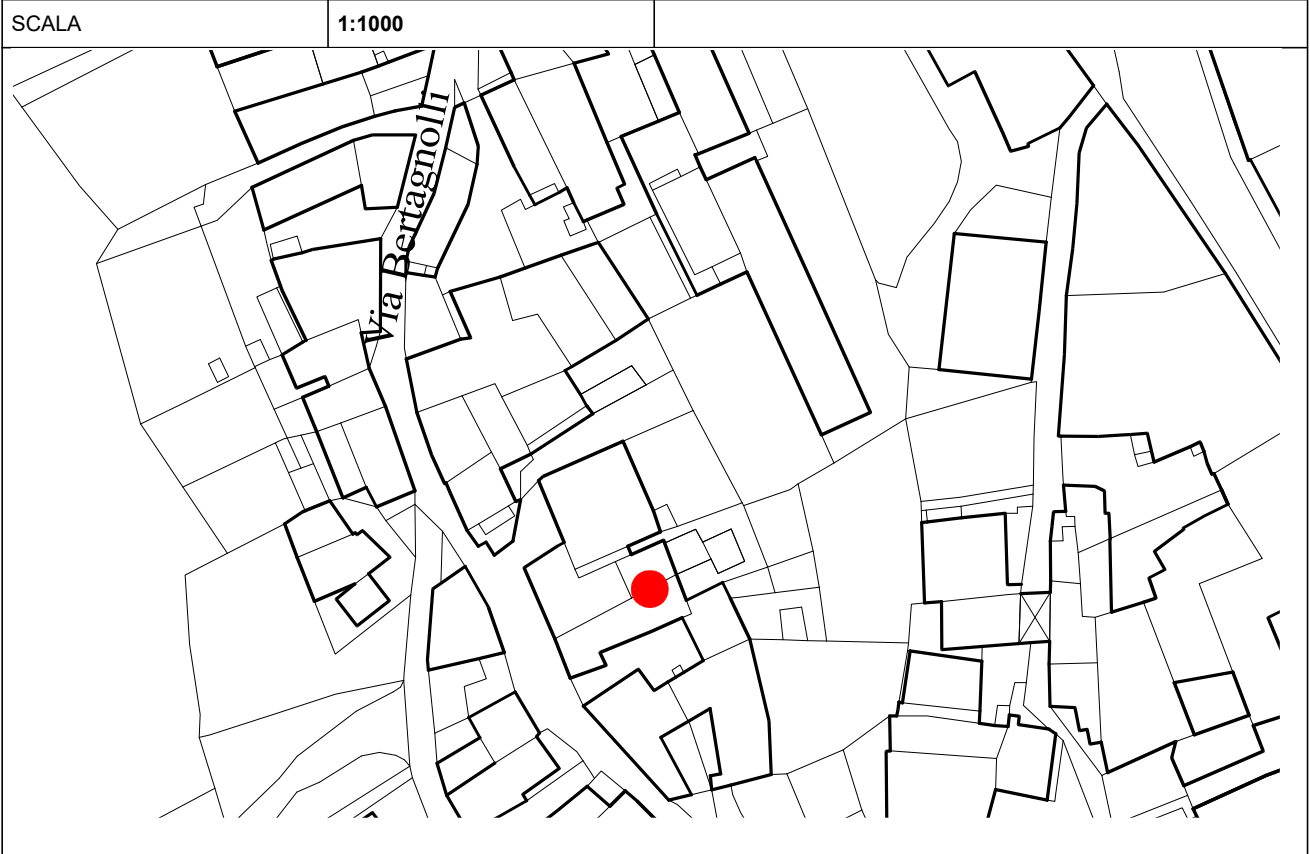
NUMERO	449	FOGLIO DI MAPPA	
COMPRESORIO	C5	N° DI PARTICELLA EDILIZIA	94/1
COMUNE AMMINISTRATIVO	MEZZOLOMBARDO	DATA RILIEVO	giugno 1996
COMUNE CATASTALE	MEZZOLOMBARDO	RILEVATORE	M. TOMAZZONI
INDIRIZZO/LOCALITA'	V. Bertagnolli, 17		



1	Tipologia funzionale			
	edificio prevalentemente residenziale	A	baite	E
	edificio produttivo	B	malghe	F
	edificio speciale	C		G
	stalle	D		H
2	Epoca di costruzione			
	anteriore al 1860		8	
	tra il 1860 e il 1939		6	
	posteriore al 1939		4	
3	Tipologia architettonica storica			
	alta definizione		8	
	media definizione		6	
	bassa definizione		4	
	nessuna definizione		0	
4	Permanenza dei caratteri formali tradizionali			
	volumetrici originali	2	1	0
	costruttivo	2	1	0
	complementari	2	1	0
	decorativi	2	1	0
	TOTALE		19	
5	Degrado			
	nullo			
	medio			
	elevato			
6	Grado di utilizzo			
	utilizzato			
	sottoutilizzato			
	in stato di abbandono			
7	Spazi di pertinenza			
	alta qualità			
	media qualità			
	bassa qualità			
8	Vincoli legislativi			
9	Categoria di intervento prevista dal piano precedente D ristrutturazione edilizia			
10	Note Ad eccezione di un balconcino, l'edificio conserva la tipologia caratteristica del centro storico.			
PROGETTO				
11	Categoria di intervento prevista		R2 – Risanamento conservativo	
12	Vincoli particolari	tipo di vincolo		
		oggetto di vincolo		
13	Categoria di intervento prevista per gli spazi di pertinenza		M2 – Manutenzione straordinaria	

SCHEDA

NUMERO	450	FOGLIO DI MAPPA	
COMPENSORIO	C5	N° DI PARTICELLA EDILIZIA	94/2
COMUNE AMMINISTRATIVO	MEZZOLOMBARDO	DATA RILIEVO	giugno 1996
COMUNE CATASTALE	MEZZOLOMBARDO	RILEVATORE	M. TOMAZZONI
INDIRIZZO/LOCALITA'	V. Bertagnolli		



1	Tipologia funzionale			
	edificio prevalentemente residenziale	A	baite	E
	edificio produttivo	B	malghe	F
	edificio speciale	C		G
	stalle	D		H
2	Epoca di costruzione			
	anteriore al 1860		8	
	tra il 1860 e il 1939		6	
	posteriore al 1939		4	
3	Tipologia architettonica storica			
	alta definizione		8	
	media definizione		6	
	bassa definizione		4	
	nessuna definizione		0	
4	Permanenza dei caratteri formali tradizionali			
	volumetrici originali	2	1	0
	costruttivo	2	1	0
	complementari	2	1	0
	decorativi	2	1	0
	TOTALE		8	
5	Degrado			
	nullo			
	medio			
	elevato			
6	Grado di utilizzo			
	utilizzato			
	sottoutilizzato			
	in stato di abbandono			
7	Spazi di pertinenza			
	alta qualità			
	media qualità			
	bassa qualità			
8	Vincoli legislativi			
9	Categoria di intervento prevista dal piano precedente D ristrutturazione edilizia			
10	Note			
PROGETTO				
11	Categoria di intervento prevista		R3 – Ristrutturazione edilizia	
12	Vincoli particolari			
	tipo di vincolo			
	oggetto di vincolo			
13	Categoria di intervento prevista per gli spazi di pertinenza		M2 – Manutenzione straordinaria	

SCHEDA

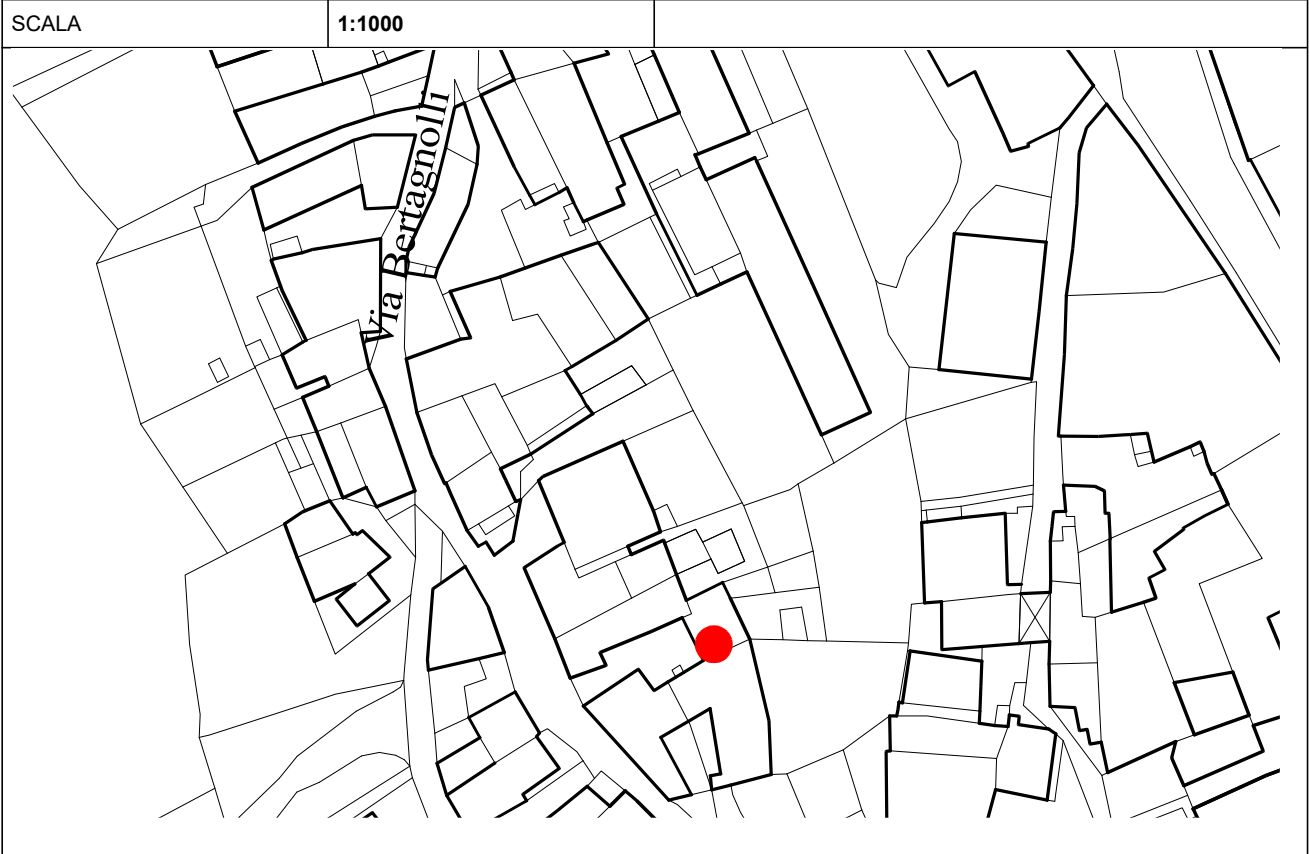
NUMERO	451	FOGLIO DI MAPPA	
COMPENSORIO	C5	N° DI PARTICELLA EDILIZIA	96
COMUNE AMMINISTRATIVO	MEZZOLOMBARDO	DATA RILIEVO	giugno 1996
COMUNE CATASTALE	MEZZOLOMBARDO	RILEVATORE	M. TOMAZZONI
INDIRIZZO/LOCALITA'	V. Bertagnolli, 29		



1	Tipologia funzionale			
	edificio prevalentemente residenziale	A	baite	E
	edificio produttivo	B	malghe	F
	edificio speciale	C		G
	stalle	D		H
2	Epoca di costruzione			
	anteriore al 1860		8	
	tra il 1860 e il 1939		6	
	posteriore al 1939		4	
3	Tipologia architettonica storica			
	alta definizione		8	
	media definizione		6	
	bassa definizione		4	
	nessuna definizione		0	
4	Permanenza dei caratteri formali tradizionali			
	volumetrici originali	2	1	0
	costruttivo	2	1	0
	complementari	2	1	0
	decorativi	2	1	0
	TOTALE		13	
5	Degrado	nullo		
		medio		
		elevato		
6	Grado di utilizzo	utilizzato		
		sottoutilizzato		
		in stato di abbandono		
7	Spazi di pertinenza	alta qualità		
		media qualità		
		bassa qualità		
8	Vincoli legislativi			
9	Categoria di intervento prevista dal piano precedente D ristrutturazione edilizia			
10	Note			
PROGETTO				
11	Categoria di intervento prevista		R3 – Ristrutturazione edilizia	
12	Vincoli particolari	tipo di vincolo		
		oggetto di vincolo		
13	Categoria di intervento prevista per gli spazi di pertinenza		M2 – Manutenzione straordinaria	

SCHEDA

NUMERO	452	FOGLIO DI MAPPA	
COMPENSORIO	C5	N° DI PARTICELLA EDILIZIA	97
COMUNE AMMINISTRATIVO	MEZZOLOMBARDO	DATA RILIEVO	giugno 1996
COMUNE CATASTALE	MEZZOLOMBARDO	RILEVATORE	M. TOMAZZONI
INDIRIZZO/LOCALITA'	V. Bertagnolli, 31-33		



1	Tipologia funzionale			
	edificio prevalentemente residenziale	A	baite	E
	edificio produttivo	B	malghe	F
	edificio speciale	C		G
	stalle	D		H
2	Epoca di costruzione			
	anteriore al 1860		8	
	tra il 1860 e il 1939		6	
	posteriore al 1939		4	
3	Tipologia architettonica storica			
	alta definizione		8	
	media definizione		6	
	bassa definizione		4	
	nessuna definizione		0	
4	Permanenza dei caratteri formali tradizionali			
	volumetrici originali	2	1	0
	costruttivo	2	1	0
	complementari	2	1	0
	decorativi	2	1	0
	TOTALE		13	
5	Degrado			
	nullo			
	medio			
	elevato			
6	Grado di utilizzo			
	utilizzato			
	sottoutilizzato			
	in stato di abbandono			
7	Spazi di pertinenza			
	alta qualità			
	media qualità			
	bassa qualità			
8	Vincoli legislativi			
9	Categoria di intervento prevista dal piano precedente D ristrutturazione edilizia			
10	Note Edificio in corso di ristrutturazione.			
PROGETTO				
11	Categoria di intervento prevista		R3 – Ristrutturazione edilizia	
12	Vincoli particolari	tipo di vincolo		
		oggetto di vincolo		
13	Categoria di intervento prevista per gli spazi di pertinenza		M2 – Manutenzione straordinaria	

SCHEDA

NUMERO	453	FOGLIO DI MAPPA	
COMPENSORIO	C5	N° DI PARTICELLA EDILIZIA	98/2
COMUNE AMMINISTRATIVO	MEZZOLOMBARDO	DATA RILIEVO	giugno 1996
COMUNE CATASTALE	MEZZOLOMBARDO	RILEVATORE	M. TOMAZZONI
INDIRIZZO/LOCALITA'	V. Bertagnolli, 35		



1	Tipologia funzionale			
	edificio prevalentemente residenziale	A	baite	E
	edificio produttivo	B	malghe	F
	edificio speciale	C		G
	stalle	D		H
2	Epoca di costruzione			
	anteriore al 1860		8	
	tra il 1860 e il 1939		6	
	posteriore al 1939		4	
3	Tipologia architettonica storica			
	alta definizione		8	
	media definizione		6	
	bassa definizione		4	
	nessuna definizione		0	
4	Permanenza dei caratteri formali tradizionali			
	volumetrici originali	2	1	0
	costruttivo	2	1	0
	complementari	2	1	0
	decorativi	2	1	0
	TOTALE		13	
5	Degrado			
	nullo			
	medio			
	elevato			
6	Grado di utilizzo			
	utilizzato			
	sottoutilizzato			
	in stato di abbandono			
7	Spazi di pertinenza			
	alta qualità			
	media qualità			
	bassa qualità			
8	Vincoli legislativi			
9	Categoria di intervento prevista dal piano precedente D ristrutturazione edilizia			
10	Note L'ingresso con portone sormontato da corridoio arcato e decorato non rientra in tipologie riscontrate a Mezzolonbardo.			
PROGETTO				
11	Categoria di intervento prevista		R3 – Ristrutturazione edilizia	
12	Vincoli particolari	tipo di vincolo	R2 – Risanamento conservativo	
		oggetto di vincolo	Loggiato	
13	Categoria di intervento prevista per gli spazi di pertinenza		M2 – Manutenzione straordinaria	

SCHEDA

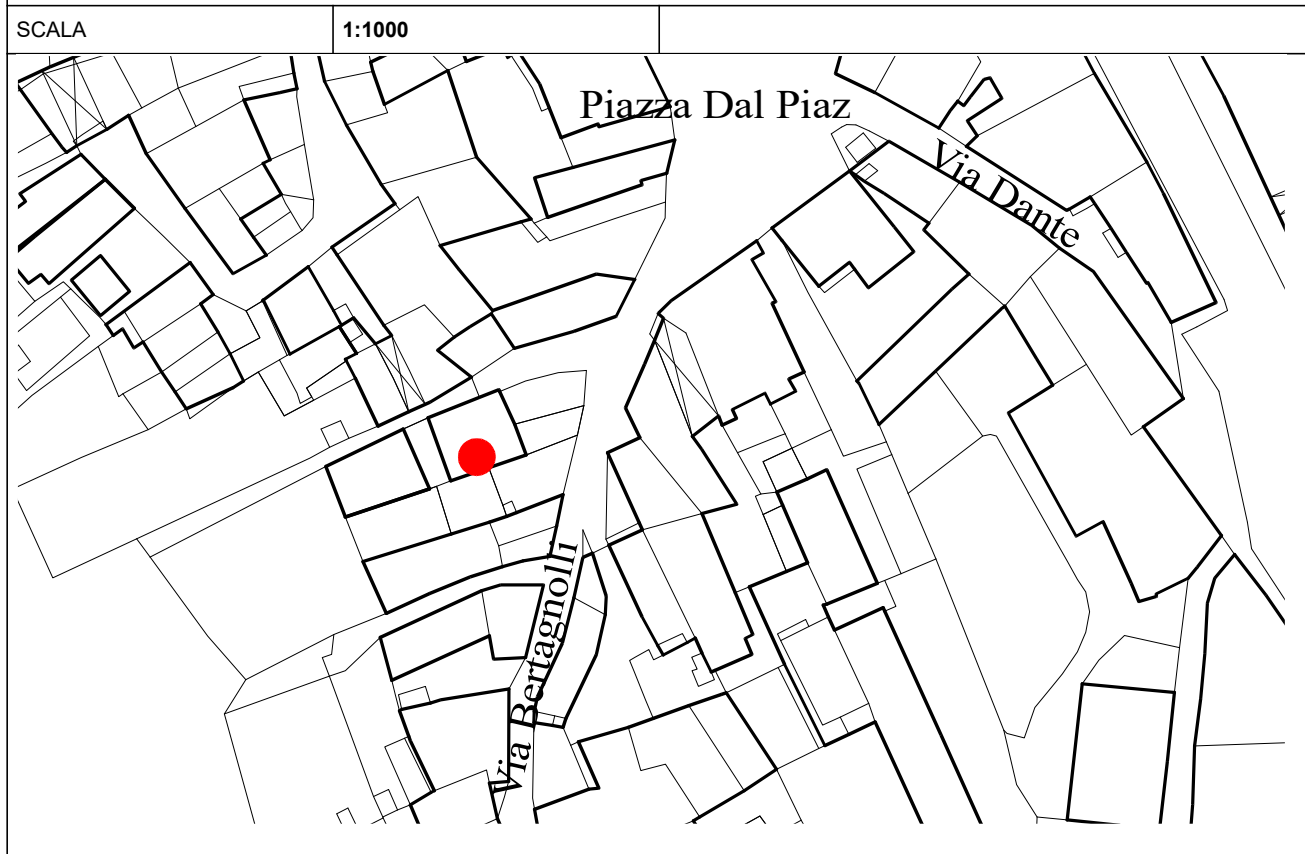
NUMERO	454	FOGLIO DI MAPPA	
COMPENSORIO	C5	N° DI PARTICELLA EDILIZIA	98/1
COMUNE AMMINISTRATIVO	MEZZOLOMBARDO	DATA RILIEVO	giugno 1996
COMUNE CATASTALE	MEZZOLOMBARDO	RILEVATORE	M. TOMAZZONI
INDIRIZZO/LOCALITA'	V. Bertagnolli, 37		



1	Tipologia funzionale			
	edificio prevalentemente residenziale	A	baite	E
	edificio produttivo	B	malghe	F
	edificio speciale	C		G
	stalle	D		H
2	Epoca di costruzione			
	anteriore al 1860		8	
	tra il 1860 e il 1939		6	
	posteriore al 1939		4	
3	Tipologia architettonica storica			
	alta definizione		8	
	media definizione		6	
	bassa definizione		4	
	nessuna definizione		0	
4	Permanenza dei caratteri formali tradizionali			
	volumetrici originali	2	1	0
	costruttivo	2	1	0
	complementari	2	1	0
	decorativi	2	1	0
	TOTALE		13	
5	Degrado			
	nullo			
	medio			
	elevato			
6	Grado di utilizzo			
	utilizzato			
	sottoutilizzato			
	in stato di abbandono			
7	Spazi di pertinenza			
	alta qualità			
	media qualità			
	bassa qualità			
8	Vincoli legislativi			
9	Categoria di intervento prevista dal piano precedente D ristrutturazione edilizia			
10	Note			
PROGETTO				
11	Categoria di intervento prevista		R3 – Ristrutturazione edilizia	
12	Vincoli particolari	tipo di vincolo		
		oggetto di vincolo		
13	Categoria di intervento prevista per gli spazi di pertinenza		M2 – Manutenzione straordinaria	

SCHEDA

NUMERO	455	FOGLIO DI MAPPA	
COMPENSORIO	C5	N° DI PARTICELLA EDILIZIA	70/2
COMUNE AMMINISTRATIVO	MEZZOLOMBARDO	DATA RILIEVO	giugno 1996
COMUNE CATASTALE	MEZZOLOMBARDO	RILEVATORE	M. TOMAZZONI
INDIRIZZO/LOCALITA'	V. Bertagnolli, 6		



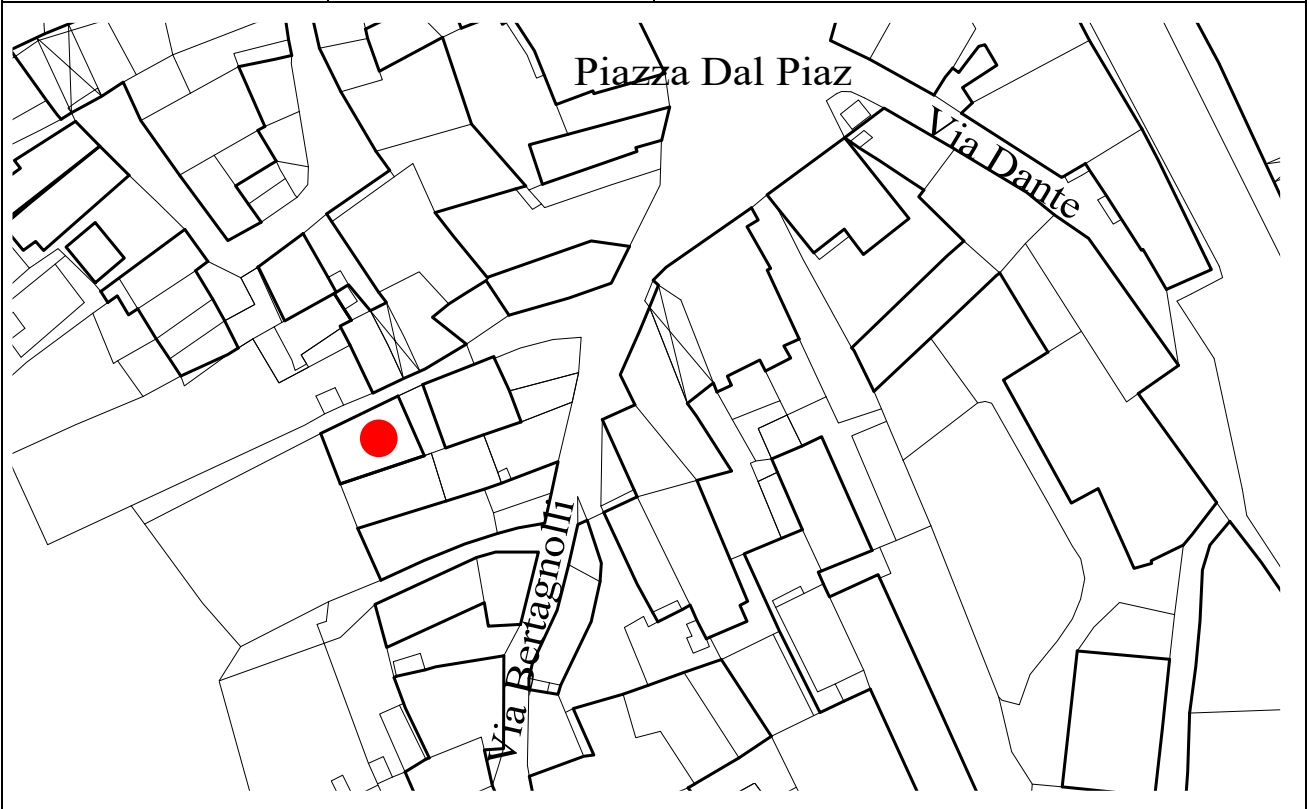
1	Tipologia funzionale			
	edificio prevalentemente residenziale	A	baite	E
	edificio produttivo	B	malghe	F
	edificio speciale	C		G
	stalle	D		H
2	Epoca di costruzione			
	anteriore al 1860		8	
	tra il 1860 e il 1939		6	
	posteriore al 1939		4	
3	Tipologia architettonica storica			
	alta definizione		8	
	media definizione		6	
	bassa definizione		4	
	nessuna definizione		0	
4	Permanenza dei caratteri formali tradizionali			
	volumetrici originali	2	1	0
	costruttivo	2	1	0
	complementari	2	1	0
	decorativi	2	1	0
	TOTALE		13	
5	Degrado			
	nullo			
	medio			
	elevato			
6	Grado di utilizzo			
	utilizzato			
	sottoutilizzato			
	in stato di abbandono			
7	Spazi di pertinenza			
	alta qualità			
	media qualità			
	bassa qualità			
8	Vincoli legislativi			
9	Categoria di intervento prevista dal piano precedente D ristrutturazione edilizia			
10	Note L'edificio ha lesene agli angoli con finte pietre, una terrazza sul davanti con parapetto in colonnine in cemento. Alcune superfetazioni in materiali disparati.			
PROGETTO				
11	Categoria di intervento prevista		R3 – Ristrutturazione edilizia	
12	Vincoli particolari	tipo di vincolo	R2 – Risanamento conservativo	
		oggetto di vincolo	Terrazza e prospetto	
13	Categoria di intervento prevista per gli spazi di pertinenza		M1 – Manutenzione ordinaria	

SCHEDA

NUMERO	456	FOGLIO DI MAPPA	
COMPENSORIO	C5	N° DI PARTICELLA EDILIZIA	70/2
COMUNE AMMINISTRATIVO	MEZZOLOMBARDO	DATA RILIEVO	AGOSTO 2008
COMUNE CATASTALE	MEZZOLOMBARDO	RILEVATORE	UFFICIO
INDIRIZZO/LOCALITA'	V. Bertagnolli		



SCALA	1:1000	
-------	--------	--



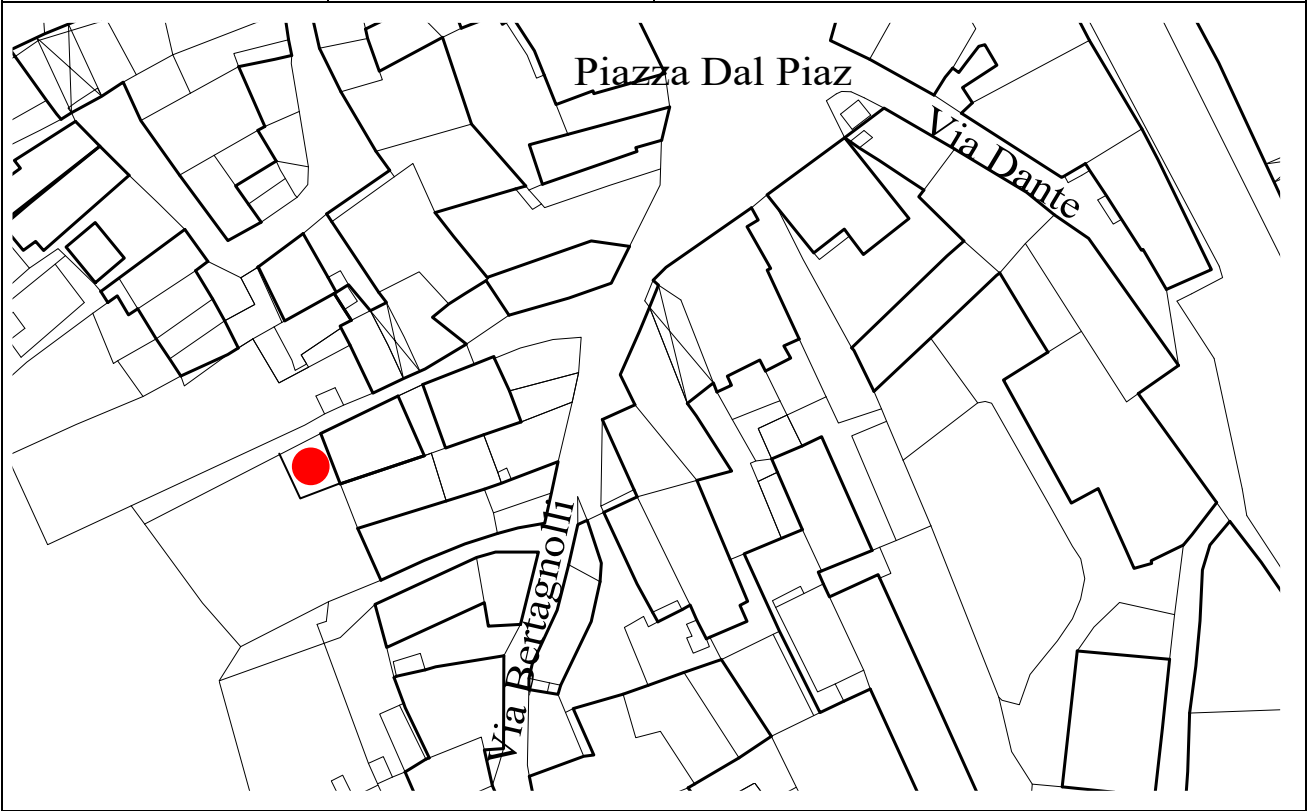
1	Tipologia funzionale				
	edificio prevalentemente residenziale	A	baite	E	
	edificio produttivo	B	malghe	F	
	edificio speciale	C	fienile	G	
	stalle	D		H	
2	Epoca di costruzione				
	anteriore al 1860		8		
	tra il 1860 e il 1939		6		
	posteriore al 1939		4		
3	Tipologia architettonica storica				
	alta definizione		8		
	media definizione		6		
	bassa definizione		4		
	nessuna definizione		0		
4	Permanenza dei caratteri formali tradizionali	volumetrici originali	2	1	0
		costruttivo	2	1	0
		complementari	2	1	0
		decorativi	2	1	0
		TOTALE			20
	5	Degrado			
nullo					
medio					
elevato					
6	Grado di utilizzo				
	utilizzato				
	sottoutilizzato				
	in stato di abbandono				
7	Spazi di pertinenza				
	alta qualità				
	media qualità				
	bassa qualità				
8	Vincoli legislativi				
9	Categoria di intervento prevista dal piano precedente R4 – Demolizione con ricostruzione				
10	Note	Edificio stalla e fienile, conserva intatta la tipologia tipo del suo genere, con tamponatura in legno del sottotetto che al colmo è aperto, e muratura in pietra a vista. Le modalità di ricostruzione devono rifarsi alla documentazione presente in Comune e precisamente alla documentazione fotografica del 17.08.2006 demolizione con ricostruzione – pratica edilizia n. 226/06 e nello specifico altezza analoga all'esistente, superficie di pianta invariata, con tipologia tradizionale, manto di copertura in c oppi di cotto.			
PROGETTO					
11	Categoria di intervento prevista		R3 – Ristrutturazione edilizia		
12	Vincoli particolari	tipo di vincolo			
		oggetto di vincolo			
13	Categoria di intervento prevista per gli spazi di pertinenza		R1 - Restauro		

SCHEDA

NUMERO	457	FOGLIO DI MAPPA	
COMPENSORIO	C5	N° DI PARTICELLA EDILIZIA	1169
COMUNE AMMINISTRATIVO	MEZZOLOMBARDO	DATA RILIEVO	giugno 1996
COMUNE CATASTALE	MEZZOLOMBARDO	RILEVATORE	M. TOMAZZONI
INDIRIZZO/LOCALITA'	V. Bertagnolli		



SCALA	1:1000	
-------	--------	--

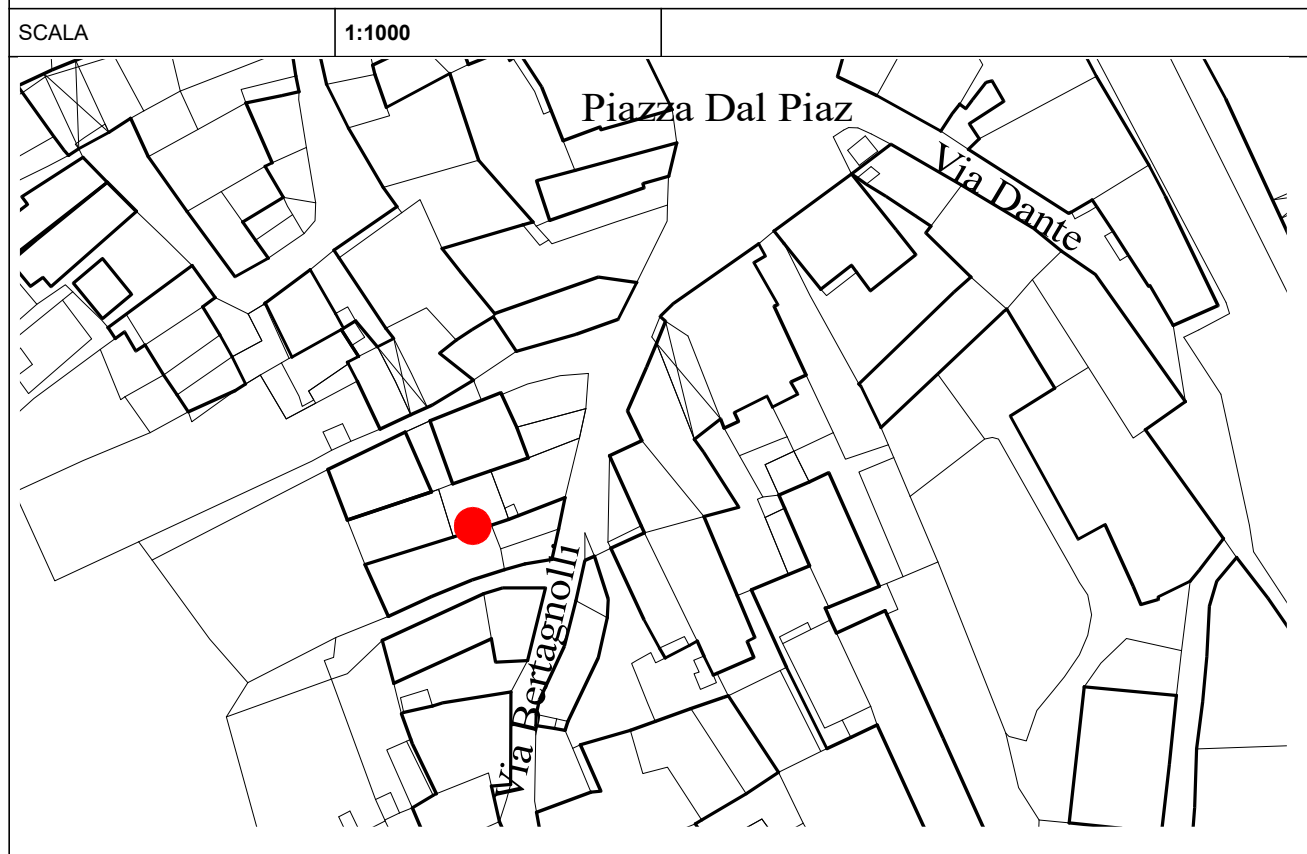


ANALISI

1	Tipologia funzionale edificio prevalentemente residenziale edificio produttivo edificio speciale stalle			<div>A</div> <div>B</div> <div>C</div> <div>D</div>	baite malghe fienile	<div>E</div> <div>F</div> <div>G</div> <div>H</div>												
2	Epoca di costruzione			anteriore al 1860 tra il 1860 e il 1939 posteriore al 1939		<div>8</div> <div>6</div> <div>4</div>												
3	Tipologia architettonica storica			alta definizione media definizione bassa definizione nessuna definizione		<div>8</div> <div>6</div> <div>4</div> <div>0</div>												
4	Permanenza dei caratteri formali tradizionali			volumetrici originali costruttivo complementari decorativi		<table><tr><td>2</td><td>1</td><td>0</td></tr><tr><td>2</td><td>1</td><td>0</td></tr><tr><td>2</td><td>1</td><td>0</td></tr><tr><td>2</td><td>1</td><td>0</td></tr></table> <div>TOTALE</div> <div>4</div>	2	1	0	2	1	0	2	1	0	2	1	0
2	1	0																
2	1	0																
2	1	0																
2	1	0																
5	Degrado			nullo medio elevato		<div></div> <div></div> <div></div>												
6	Grado di utilizzo			utilizzato sottoutilizzato in stato di abbandono		<div></div> <div></div> <div></div>												
7	Spazi di pertinenza			alta qualità media qualità bassa qualità		<div></div> <div></div> <div></div>												
8	Vincoli legislativi																	
9	Categoria di intervento prevista dal piano precedente R4 – Demolizione con ricostruzione																	
10	Note Costruzione recente.																	
PROGETTO																		
11	Categoria di intervento prevista		R3 – Ristrutturazione edilizia															
12	Vincoli particolari	tipo di vincolo																
		oggetto di vincolo																
13	Categoria di intervento prevista per gli spazi di pertinenza			M1 – Manutenzione ordinaria														

SCHEDA

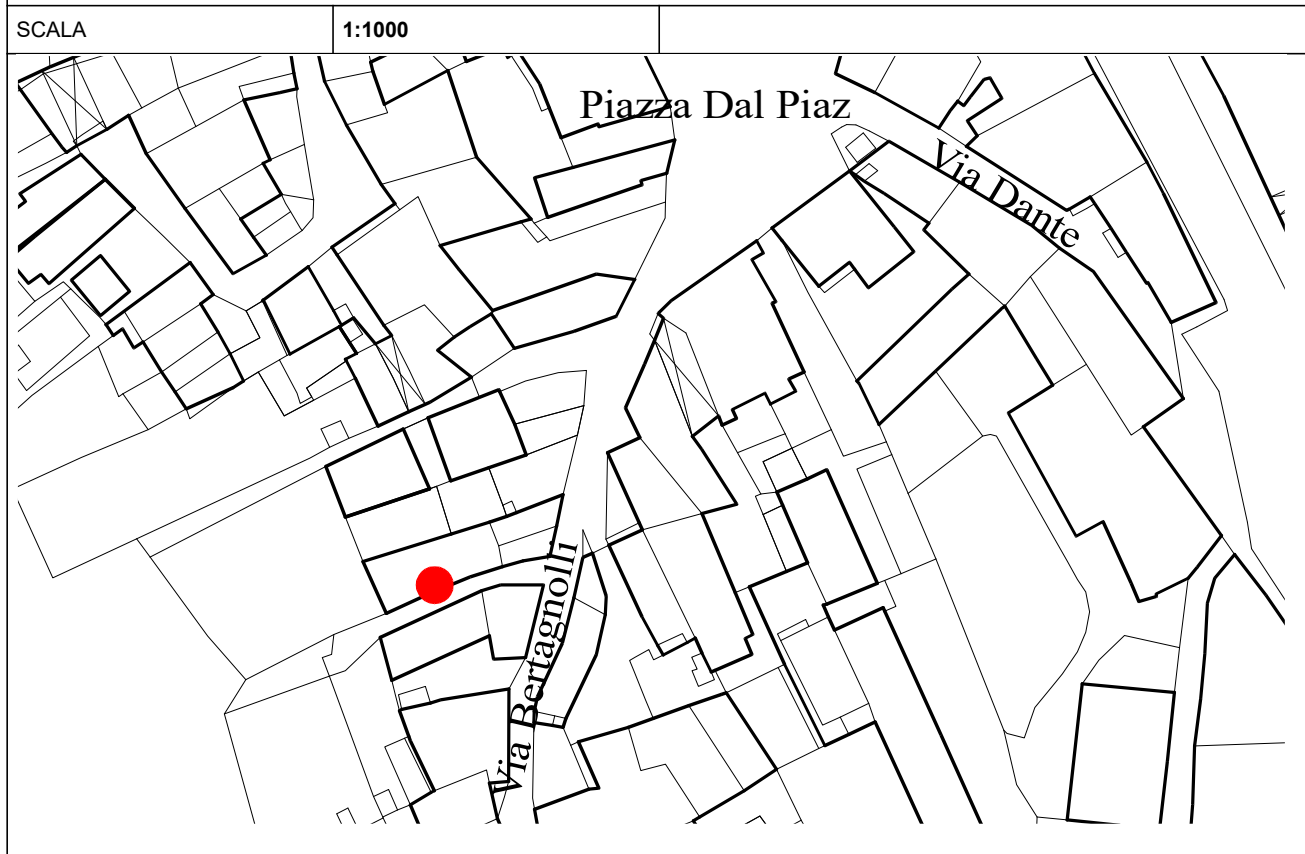
NUMERO	458	FOGLIO DI MAPPA	
COMPRESORIO	C5	N° DI PARTICELLA EDILIZIA	577
COMUNE AMMINISTRATIVO	MEZZOLOMBARDO	DATA RILIEVO	giugno 1996
COMUNE CATASTALE	MEZZOLOMBARDO	RILEVATORE	M. TOMAZZONI
INDIRIZZO/LOCALITA'	V. Bertagnolli		



1	Tipologia funzionale			
	edificio prevalentemente residenziale	A	baite	E
	edificio produttivo	B	malghe	F
	edificio speciale	C	deposito, garage	G
	stalle	D		H
2	Epoca di costruzione			
	anteriore al 1860		8	
	tra il 1860 e il 1939		6	
	posteriore al 1939		4	
3	Tipologia architettonica storica			
	alta definizione		8	
	media definizione		6	
	bassa definizione		4	
	nessuna definizione		0	
4	Permanenza dei caratteri formali tradizionali			
	volumetrici originali	2	1	0
	costruttivo	2	1	0
	complementari	2	1	0
	decorativi	2	1	0
	TOTALE		10	
5	Degrado			
	nullo			
	medio			
	elevato			
6	Grado di utilizzo			
	utilizzato			
	sottoutilizzato			
	in stato di abbandono			
7	Spazi di pertinenza			
	alta qualità			
	media qualità			
	bassa qualità			
8	Vincoli legislativi			
9	Categoria di intervento prevista dal piano precedente D ristrutturazione edilizia			
10	Note Magazzino in legno senza pregio particolare.			
PROGETTO				
11	Categoria di intervento prevista		R3 – Ristrutturazione edilizia	
12	Vincoli particolari	tipo di vincolo		
		oggetto di vincolo		
13	Categoria di intervento prevista per gli spazi di pertinenza		M2 – Manutenzione straordinaria	

SCHEDA

NUMERO	459	FOGLIO DI MAPPA	
COMPENSORIO	C5	N° DI PARTICELLA EDILIZIA	578
COMUNE AMMINISTRATIVO	MEZZOLOMBARDO	DATA RILIEVO	giugno 1996
COMUNE CATASTALE	MEZZOLOMBARDO	RILEVATORE	M. TOMAZZONI
INDIRIZZO/LOCALITA'	V. Bertagnolli		



1	Tipologia funzionale			
	edificio prevalentemente residenziale	A	baite	E
	edificio produttivo	B	malghe	F
	edificio speciale	C	garage	G
	stalle	D		H
2	Epoca di costruzione			
	anteriore al 1860		8	
	tra il 1860 e il 1939		6	
	posteriore al 1939		4	
3	Tipologia architettonica storica			
	alta definizione		8	
	media definizione		6	
	bassa definizione		4	
	nessuna definizione		0	
4	Permanenza dei caratteri formali tradizionali			
	volumetrici originali	2	1	0
	costruttivo	2	1	0
	complementari	2	1	0
	decorativi	2	1	0
	TOTALE		20	
5	Degrado			
	nullo			
	medio			
	elevato			
6	Grado di utilizzo			
	utilizzato			
	sottoutilizzato			
	in stato di abbandono			
7	Spazi di pertinenza			
	alta qualità			
	media qualità			
	bassa qualità			
8	Vincoli legislativi			
9	Categoria di intervento prevista dal piano precedente C.2 risanamento conservativo – D ristrutturazione edilizia			
10	Note Edificio tipo fienile e abitazione, con sottotetto aperto al colmo, muratura in pietra a vista, fori piccoli in basso.			
PROGETTO				
11	Categoria di intervento prevista		R2 – Risanamento conservativo	
12	Vincoli particolari	tipo di vincolo		
		oggetto di vincolo		
13	Categoria di intervento prevista per gli spazi di pertinenza		M2 – Manutenzione straordinaria	