

SCHEDA

NUMERO	701	FOGLIO DI MAPPA	
COMPENSORIO	C5	N° DI PARTICELLA EDILIZIA	21-22
COMUNE AMMINISTRATIVO	MEZZOLOMBARDO	DATA RILIEVO	giugno 1996
COMUNE CATASTALE	MEZZOLOMBARDO	RILEVATORE	M. TOMAZZONI
INDIRIZZO/LOCALITA'	V. R. DE Scari, 44		



1	<b>Tipologia funzionale</b>			
	edificio prevalentemente residenziale	<input type="checkbox"/> A	baite	<input type="checkbox"/> E
	edificio produttivo	<input type="checkbox"/> B	malghe	<input type="checkbox"/> F
	edificio speciale	<input type="checkbox"/> C		<input type="checkbox"/> G
	stalle	<input type="checkbox"/> D		<input type="checkbox"/> H
2	<b>Epoca di costruzione</b>			
	anteriore al 1860		<input type="checkbox"/> 8	
	tra il 1860 e il 1939		<input type="checkbox"/> 6	
	posteriore al 1939		<input type="checkbox"/> 4	
3	<b>Tipologia architettonica storica</b>			
	alta definizione		<input type="checkbox"/> 8	
	media definizione		<input type="checkbox"/> 6	
	bassa definizione		<input type="checkbox"/> 4	
	nessuna definizione		<input type="checkbox"/> 0	
4	<b>Permanenza dei caratteri formali tradizionali</b>			
	volumetrici originali	<input type="checkbox"/> 2	<input type="checkbox"/> 1	<input type="checkbox"/> 0
	costruttivo	<input type="checkbox"/> 2	<input type="checkbox"/> 1	<input type="checkbox"/> 0
	complementari	<input type="checkbox"/> 2	<input type="checkbox"/> 1	<input type="checkbox"/> 0
	decorativi	<input type="checkbox"/> 2	<input type="checkbox"/> 1	<input type="checkbox"/> 0
	<b>TOTALE</b>		<input type="text" value="13"/>	
5	<b>Degrado</b>			
	nullo		<input type="checkbox"/>	
	medio		<input type="checkbox"/>	
	elevato		<input type="checkbox"/>	
6	<b>Grado di utilizzo</b>			
	utilizzato		<input type="checkbox"/>	
	sottoutilizzato		<input type="checkbox"/>	
	in stato di abbandono		<input type="checkbox"/>	
7	<b>Spazi di pertinenza</b>			
	alta qualità		<input type="checkbox"/>	
	media qualità		<input type="checkbox"/>	
	bassa qualità		<input type="checkbox"/>	
8	<b>Vincoli legislativi</b>			
9	<b>Categoria di intervento prevista dal piano precedente</b> D ristrutturazione edilizia			
10	<b>Note</b> Edificio ristrutturato con rifacimento intonaci e forature e perdita dei caratteri tipologici originari			
<b>PROGETTO</b>				
11	<b>Categoria di intervento prevista</b>		R3 - Ristrutturazione edilizia	
12	<b>Vincoli particolari</b>			
	tipo di vincolo			
	oggetto di vincolo			
13	<b>Categoria di intervento prevista per gli spazi di pertinenza</b>		M2 - Manutenzione straordinaria	

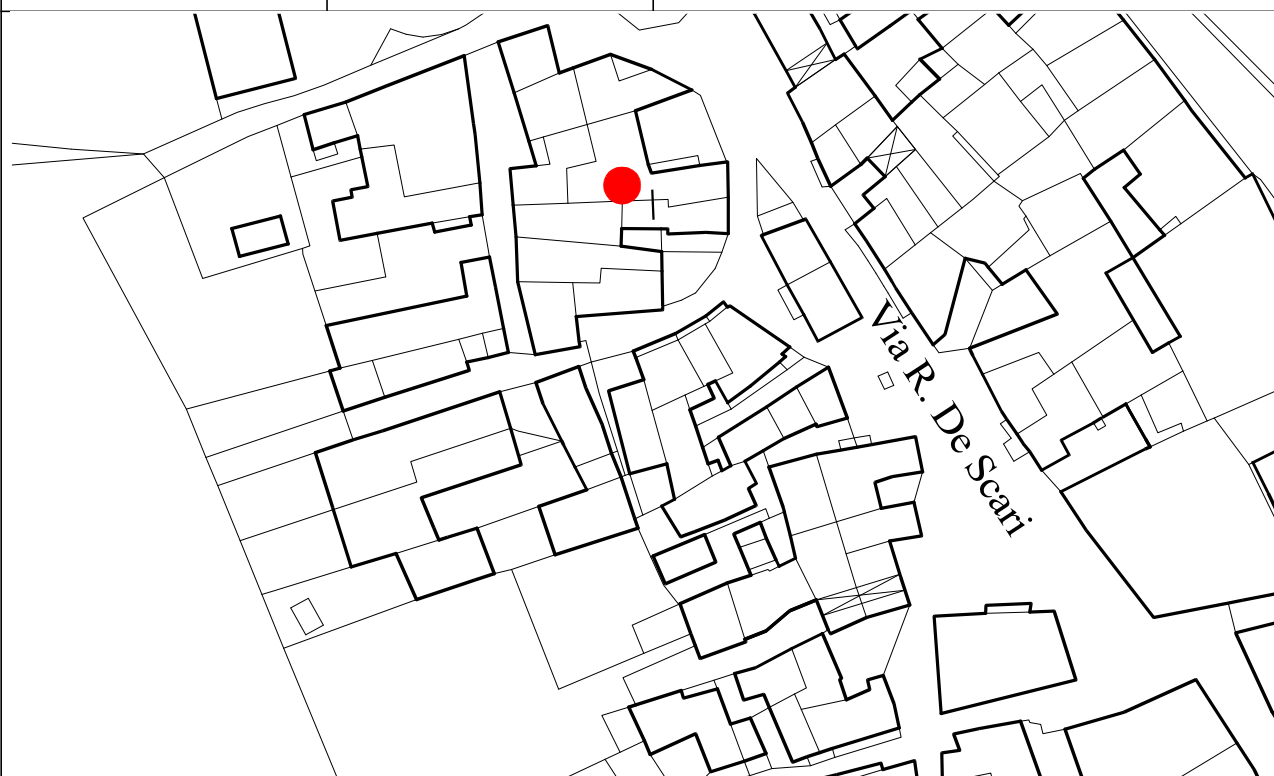
# SCHEDA

NUMERO	702	FOGLIO DI MAPPA	
COMPRESORIO	C5	N° DI PARTICELLA EDILIZIA	8
COMUNE AMMINISTRATIVO	MEZZOLOMBARDO	DATA RILIEVO	giugno 1996
COMUNE CATASTALE	MEZZOLOMBARDO	RILEVATORE	M. TOMAZZONI
INDIRIZZO/LOCALITA'	V. R. De Scari, 69		



SCALA

1:1000



1	<b>Tipologia funzionale</b>			
	edificio prevalentemente residenziale	A	baite	E
	edificio produttivo	B	malghe	F
	edificio speciale	C		G
	stalle	D		H
2	<b>Epoca di costruzione</b>			
	anteriore al 1860		8	
	tra il 1860 e il 1939		6	
	posteriore al 1939		4	
3	<b>Tipologia architettonica storica</b>			
	alta definizione		8	
	media definizione		6	
	bassa definizione		4	
	nessuna definizione		0	
4	<b>Permanenza dei caratteri formali tradizionali</b>			
	volumetrici originali	2	1	0
	costruttivo	2	1	0
	complementari	2	1	0
	decorativi	2	1	0
	<b>TOTALE</b>		12	
5	<b>Degrado</b>			
	nullo			
	medio			
	elevato			
6	<b>Grado di utilizzo</b>			
	utilizzato			
	sottoutilizzato			
	in stato di abbandono			
7	<b>Spazi di pertinenza</b>			
	alta qualità			
	media qualità			
	bassa qualità			
8	<b>Vincoli legislativi</b>			
9	<b>Categoria di intervento prevista dal piano precedente</b>		C.2 risanamento conservativo	
10	<b>Note</b>			
<b>PROGETTO</b>				
11	<b>Categoria di intervento prevista</b>		R3 - Ristrutturazione edilizia	
12	<b>Vincoli particolari</b>	tipo di vincolo		
		oggetto di vincolo		
13	<b>Categoria di intervento prevista per gli spazi di pertinenza</b>		M2 - Manutenzione straordinaria	



SCHEDA

NUMERO	703	FOGLIO DI MAPPA	
COMPRESORIO	C5	N° DI PARTICELLA EDILIZIA	6-7
COMUNE AMMINISTRATIVO	MEZZOLOMBARDO	DATA RILIEVO	giugno 1996
COMUNE CATASTALE	MEZZOLOMBARDO	RILEVATORE	M. TOMAZZONI
INDIRIZZO/LOCALITA'	V. R. DE Scari, 68 / 62 A		



SCALA	1:1000	
-------	--------	--



1	<b>Tipologia funzionale</b>			
	edificio prevalentemente residenziale	A	baite	E
	edificio produttivo	B	malghe	F
	edificio speciale	C		G
	stalle	D		H
2	<b>Epoca di costruzione</b>			
	anteriore al 1860		8	
	tra il 1860 e il 1939		6	
	posteriore al 1939		4	
3	<b>Tipologia architettonica storica</b>			
	alta definizione		8	
	media definizione		6	
	bassa definizione		4	
	nessuna definizione		0	
4	<b>Permanenza dei caratteri formali tradizionali</b>			
	volumetrici originali	2	1	0
	costruttivo	2	1	0
	complementari	2	1	0
	decorativi	2	1	0
	<b>TOTALE</b>		12	
5	<b>Degrado</b>			
	nullo			
	medio			
	elevato			
6	<b>Grado di utilizzo</b>			
	utilizzato			
	sottoutilizzato			
	in stato di abbandono			
7	<b>Spazi di pertinenza</b>			
	alta qualità			
	media qualità			
	bassa qualità			
8	<b>Vincoli legislativi</b>			
9	<b>Categoria di intervento prevista dal piano precedente</b>		D ristrutturazione edilizia	
10	<b>Note</b>			
<b>PROGETTO</b>				
11	<b>Categoria di intervento prevista</b>		R3 - Ristrutturazione edilizia	
12	<b>Vincoli particolari</b>	tipo di vincolo		
		oggetto di vincolo		
13	<b>Categoria di intervento prevista per gli spazi di pertinenza</b>		M2 - Manutenzione straordinaria	

# ALLEGATO SCHEDA

NUMERO	<b>703</b>	FOGLIO DI MAPPA	
COMPENSORIO	<b>C5</b>	N° DI PARTICELLA EDILIZIA	<b>6-7</b>
COMUNE AMMINISTRATIVO	<b>MEZZOLOMBARDO</b>	DATA RILIEVO	<b>giugno 1996</b>
COMUNE CATASTALE	<b>MEZZOLOMBARDO</b>	RILEVATORE	<b>M. TOMAZZONI</b>
INDIRIZZO/LOCALITA'	<b>V. R. DE Scari, 68 / 62 A</b>		





SCHEDA

NUMERO	704	FOGLIO DI MAPPA	
COMPRESORIO	C5	N° DI PARTICELLA EDILIZIA	5
COMUNE AMMINISTRATIVO	MEZZOLOMBARDO	DATA RILIEVO	giugno 1996
COMUNE CATASTALE	MEZZOLOMBARDO	RILEVATORE	M. TOMAZZONI
INDIRIZZO/LOCALITA'	V. R. DE Scari, 63		



1	<b>Tipologia funzionale</b> edificio prevalentemente residenziale edificio produttivo edificio speciale stalle			<div>A</div> <div>B</div> <div>C</div> <div>D</div>	baite malghe	<div>E</div> <div>F</div> <div>G</div> <div>H</div>												
2	<b>Epoca di costruzione</b>			anteriore al 1860 tra il 1860 e il 1939 posteriore al 1939		<div>8</div> <div>6</div> <div>4</div>												
3	<b>Tipologia architettonica storica</b>			alta definizione media definizione bassa definizione nessuna definizione		<div>8</div> <div>6</div> <div>4</div> <div>0</div>												
4	<b>Permanenza dei caratteri formali tradizionali</b>			volumetrici originali costruttivo complementari decorativi		<table><tr><td>2</td><td>1</td><td>0</td></tr><tr><td>2</td><td>1</td><td>0</td></tr><tr><td>2</td><td>1</td><td>0</td></tr><tr><td>2</td><td>1</td><td>0</td></tr></table> <div>TOTALE</div> <div>12</div>	2	1	0	2	1	0	2	1	0	2	1	0
2	1	0																
2	1	0																
2	1	0																
2	1	0																
5	<b>Degrado</b>			nullo medio elevato		<div></div> <div></div> <div></div>												
6	<b>Grado di utilizzo</b>			utilizzato sottoutilizzato in stato di abbandono		<div></div> <div></div> <div></div>												
7	<b>Spazi di pertinenza</b>			alta qualità media qualità bassa qualità		<div></div> <div></div> <div></div>												
8	<b>Vincoli legislativi</b>																	
9	<b>Categoria di intervento prevista dal piano precedente</b>			D ristrutturazione edilizia														
10	<b>Note</b>																	
<b>PROGETTO</b>																		
11	<b>Categoria di intervento prevista</b>		R3 - Ristrutturazione edilizia															
12	<b>Vincoli particolari</b>	tipo di vincolo																
		oggetto di vincolo																
13	<b>Categoria di intervento prevista per gli spazi di pertinenza</b>			M2 - Manutenzione straordinaria														

SCHEDA

NUMERO	705	FOGLIO DI MAPPA	
COMPENSORIO	C5	N° DI PARTICELLA EDILIZIA	11
COMUNE AMMINISTRATIVO	MEZZOLOMBARDO	DATA RILIEVO	giugno 1996
COMUNE CATASTALE	MEZZOLOMBARDO	RILEVATORE	M. TOMAZZONI
INDIRIZZO/LOCALITA'	V. R. DE Scari, 60		





1	<b>Tipologia funzionale</b>			
	edificio prevalentemente residenziale	A	baite	E
	edificio produttivo	B	malghe	F
	edificio speciale	C		G
	stalle	D		H
2	<b>Epoca di costruzione</b>			
	anteriore al 1860		8	
	tra il 1860 e il 1939		6	
	posteriore al 1939		4	
3	<b>Tipologia architettonica storica</b>			
	alta definizione		8	
	media definizione		6	
	bassa definizione		4	
	nessuna definizione		0	
4	<b>Permanenza dei caratteri formali tradizionali</b>			
	volumetrici originali	2	1	0
	costruttivo	2	1	0
	complementari	2	1	0
	decorativi	2	1	0
	<b>TOTALE</b>		12	
5	<b>Degrado</b>			
	nullo			
	medio			
	elevato			
6	<b>Grado di utilizzo</b>			
	utilizzato			
	sottoutilizzato			
	in stato di abbandono			
7	<b>Spazi di pertinenza</b>			
	alta qualità			
	media qualità			
	bassa qualità			
8	<b>Vincoli legislativi</b>			
9	<b>Categoria di intervento prevista dal piano precedente</b>		D ristrutturazione edilizia	
10	<b>Note</b>	Edificio con distribuzione verticale originaria, con caratteri costruttivi eterogenei		
<b>PROGETTO</b>				
11	<b>Categoria di intervento prevista</b>		R3 - Ristrutturazione edilizia	
12	<b>Vincoli particolari</b>	tipo di vincolo		
		oggetto di vincolo		
13	<b>Categoria di intervento prevista per gli spazi di pertinenza</b>		M2 - Manutenzione straordinaria	

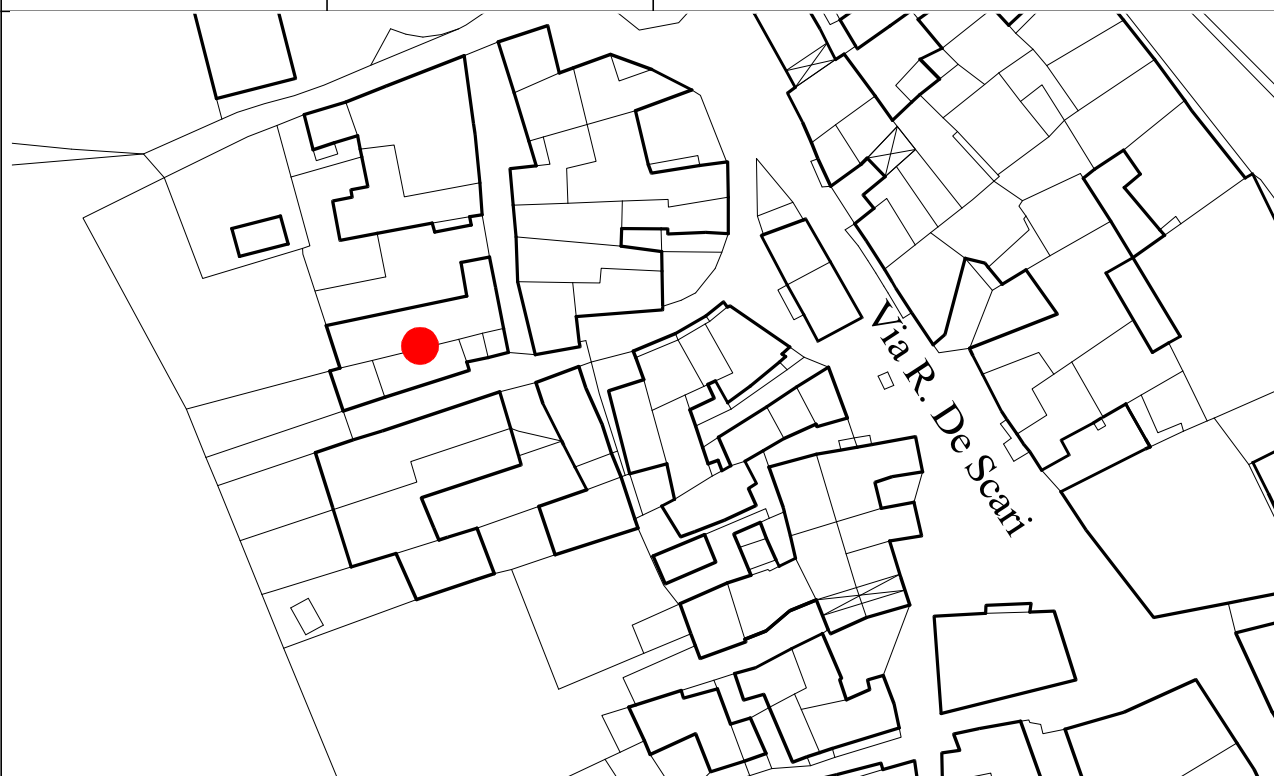
# SCHEDA

NUMERO	<b>706 A</b>	FOGLIO DI MAPPA	
COMPENSORIO	<b>C5</b>	N° DI PARTICELLA EDILIZIA	<b>4/3-579-580-686</b>
COMUNE AMMINISTRATIVO	<b>MEZZOLOMBARDO</b>	DATA RILIEVO	<b>giugno 1996</b>
COMUNE CATASTALE	<b>MEZZOLOMBARDO</b>	RILEVATORE	<b>M. TOMAZZONI</b>
INDIRIZZO/LOCALITA'	<b>V. R. DE Scari, 58</b>		



SCALA

1:1000



1	<b>Tipologia funzionale</b>			
	edificio prevalentemente residenziale	A	baite	E
	edificio produttivo	B	malghe	F
	edificio speciale	C		G
	stalle	D		H
2	<b>Epoca di costruzione</b>			
	anteriore al 1860		8	
	tra il 1860 e il 1939		6	
	posteriore al 1939		4	
3	<b>Tipologia architettonica storica</b>			
	alta definizione		8	
	media definizione		6	
	bassa definizione		4	
	nessuna definizione		0	
4	<b>Permanenza dei caratteri formali tradizionali</b>			
	volumetrici originali	2	1	0
	costruttivo	2	1	0
	complementari	2	1	0
	decorativi	2	1	0
	<b>TOTALE</b>		17	
5	<b>Degrado</b>			
	nullo			
	medio			
	elevato			
6	<b>Grado di utilizzo</b>			
	utilizzato			
	sottoutilizzato			
	in stato di abbandono			
7	<b>Spazi di pertinenza</b>			
	alta qualità			
	media qualità			
	bassa qualità			
8	<b>Vincoli legislativi</b>			
9	<b>Categoria di intervento prevista dal piano precedente</b> C.2 risanamento conservativo			
10	<b>Note</b>			
<b>PROGETTO</b>				
11	<b>Categoria di intervento prevista</b>		R2 - Risanamento conservativo	
12	<b>Vincoli particolari</b>	tipo di vincolo		
		oggetto di vincolo		
13	<b>Categoria di intervento prevista per gli spazi di pertinenza</b>		M2 - Manutenzione straordinaria	

SCHEDA

NUMERO	706 B	FOGLIO DI MAPPA
COMPENSORIO	C5	N° DI PARTICELLA EDILIZIA 4/2
COMUNE AMMINISTRATIVO	MEZZOLOMBARDO	DATA RILIEVO giugno 1996
COMUNE CATASTALE	MEZZOLOMBARDO	RILEVATORE M. TOMAZZONI
INDIRIZZO/LOCALITA'	V. R. DE Scari	



1	<b>Tipologia funzionale</b>			
	edificio prevalentemente residenziale	<input type="checkbox"/> A	baite	<input type="checkbox"/> E
	edificio produttivo	<input type="checkbox"/> B	malghe	<input type="checkbox"/> F
	edificio speciale	<input type="checkbox"/> C		<input type="checkbox"/> G
	stalle	<input type="checkbox"/> D		<input type="checkbox"/> H
2	<b>Epoca di costruzione</b>			
	anteriore al 1860		<input type="checkbox"/> 8	
	tra il 1860 e il 1939		<input type="checkbox"/> 6	
	posteriore al 1939		<input type="checkbox"/> 4	
3	<b>Tipologia architettonica storica</b>			
	alta definizione		<input type="checkbox"/> 8	
	media definizione		<input type="checkbox"/> 6	
	bassa definizione		<input type="checkbox"/> 4	
	nessuna definizione		<input type="checkbox"/> 0	
4	<b>Permanenza dei caratteri formali tradizionali</b>			
	volumetrici originali	<input type="checkbox"/> 2	<input type="checkbox"/> 1	<input type="checkbox"/> 0
	costruttivo	<input type="checkbox"/> 2	<input type="checkbox"/> 1	<input type="checkbox"/> 0
	complementari	<input type="checkbox"/> 2	<input type="checkbox"/> 1	<input type="checkbox"/> 0
	decorativi	<input type="checkbox"/> 2	<input type="checkbox"/> 1	<input type="checkbox"/> 0
	<b>TOTALE</b>		<input type="text" value="14"/>	
5	<b>Degrado</b>			
	nullo		<input type="checkbox"/>	
	medio		<input type="checkbox"/>	
	elevato		<input type="checkbox"/>	
6	<b>Grado di utilizzo</b>			
	utilizzato		<input type="checkbox"/>	
	sottoutilizzato		<input type="checkbox"/>	
	in stato di abbandono		<input type="checkbox"/>	
7	<b>Spazi di pertinenza</b>			
	alta qualità		<input type="checkbox"/>	
	media qualità		<input type="checkbox"/>	
	bassa qualità		<input type="checkbox"/>	
8	<b>Vincoli legislativi</b>			
9	<b>Categoria di intervento prevista dal piano precedente</b> D ristrutturazione edilizia – F sostituzione edilizia			
10	<b>Note</b> Edifici con volumi e forature modificate. I caratteri complementari risultano incongrui.			
<b>PROGETTO</b>				
11	<b>Categoria di intervento prevista</b>		R3 - Ristrutturazione edilizia	
12	<b>Vincoli particolari</b>	tipo di vincolo		
		oggetto di vincolo		
13	<b>Categoria di intervento prevista per gli spazi di pertinenza</b>		M2 - Manutenzione straordinaria	

# SCHEDA

NUMERO	707	FOGLIO DI MAPPA	
COMPENSORIO	C5	N° DI PARTICELLA EDILIZIA	4/4
COMUNE AMMINISTRATIVO	MEZZOLOMBARDO	DATA RILIEVO	giugno 1996
COMUNE CATASTALE	MEZZOLOMBARDO	RILEVATORE	M. TOMAZZONI
INDIRIZZO/LOCALITA'	V. R. DE Scari, 59		



SCALA

1:1000



1	<b>Tipologia funzionale</b>			
	edificio prevalentemente residenziale	A	baite	E
	edificio produttivo	B	malghe	F
	edificio speciale	C		G
	stalle	D		H
2	<b>Epoca di costruzione</b>		anteriore al 1860	8
			tra il 1860 e il 1939	6
			posteriore al 1939	4
3	<b>Tipologia architettonica storica</b>		alta definizione	8
			media definizione	6
			bassa definizione	4
			nessuna definizione	0
4	<b>Permanenza dei caratteri formali tradizionali</b>		volumetrici originali	2
			costruttivo	1
			complementari	0
			decorativi	0
	<b>TOTALE</b>			16
5	<b>Degrado</b>		nullo	
			medio	
			elevato	
6	<b>Grado di utilizzo</b>		utilizzato	
			sottoutilizzato	
			in stato di abbandono	
7	<b>Spazi di pertinenza</b>		alta qualità	
			media qualità	
			bassa qualità	
8	<b>Vincoli legislativi</b>			
9	<b>Categoria di intervento prevista dal piano precedente</b>		D ristrutturazione edilizia	
10	<b>Note</b>			
<b>PROGETTO</b>				
11	<b>Categoria di intervento prevista</b>		R2 - Risanamento conservativo	
12	<b>Vincoli particolari</b>	tipo di vincolo		
		oggetto di vincolo		
13	<b>Categoria di intervento prevista per gli spazi di pertinenza</b>		M2 - Manutenzione straordinaria	



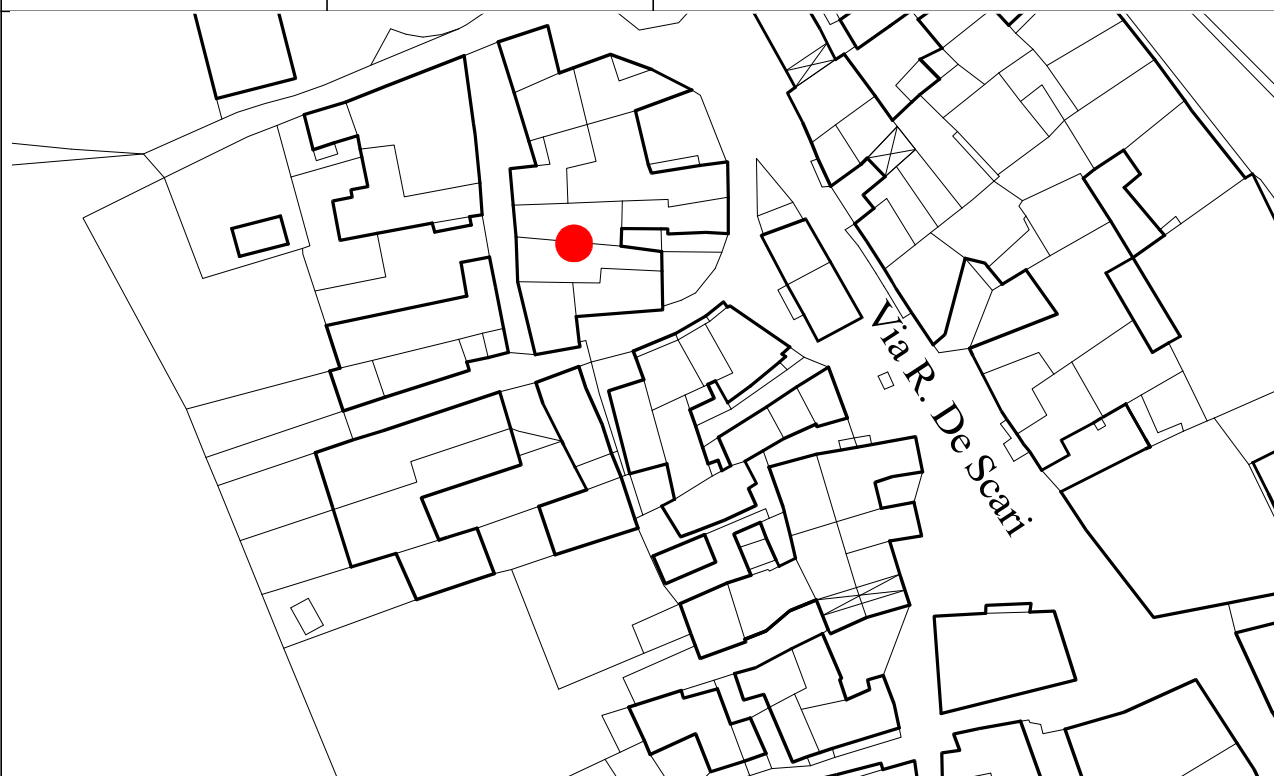
# SCHEMA

NUMERO	708	FOGLIO DI MAPPA	
COMPENSORIO	C5	N° DI PARTICELLA EDILIZIA	12
COMUNE AMMINISTRATIVO	MEZZOLOMBARDO	DATA RILIEVO	giugno 1996
COMUNE CATASTALE	MEZZOLOMBARDO	RILEVATORE	M. TOMAZZONI
INDIRIZZO/LOCALITA'	V. R. DE Scari, 57		



SCALA

1:1000



1	<b>Tipologia funzionale</b>			
	edificio prevalentemente residenziale	A	baite	E
	edificio produttivo	B	malghe	F
	edificio speciale	C		G
	stalle	D		H
2	<b>Epoca di costruzione</b>			
	anteriore al 1860		8	
	tra il 1860 e il 1939		6	
	posteriore al 1939		4	
3	<b>Tipologia architettonica storica</b>			
	alta definizione		8	
	media definizione		6	
	bassa definizione		4	
	nessuna definizione		0	
4	<b>Permanenza dei caratteri formali tradizionali</b>			
	volumetrici originali	2	1	0
	costruttivo	2	1	0
	complementari	2	1	0
	decorativi	2	1	0
	<b>TOTALE</b>		12	
5	<b>Degrado</b>			
	nullo			
	medio			
	elevato			
6	<b>Grado di utilizzo</b>			
	utilizzato			
	sottoutilizzato			
	in stato di abbandono			
7	<b>Spazi di pertinenza</b>			
	alta qualità			
	media qualità			
	bassa qualità			
8	<b>Vincoli legislativi</b>			
9	<b>Categoria di intervento prevista dal piano precedente</b> D ristrutturazione edilizia			
10	<b>Note</b>	Inserito in una schiera, permangono le aperture al livello del sottotetto per l'accesso al granaio; ha subito alcuni interventi di ristrutturazione poco pertinenti.		
<b>PROGETTO</b>				
11	<b>Categoria di intervento prevista</b>		R3 - Ristrutturazione edilizia	
12	<b>Vincoli particolari</b>	tipo di vincolo		
		oggetto di vincolo		
13	<b>Categoria di intervento prevista per gli spazi di pertinenza</b>		M2 - Manutenzione straordinaria	

# SCHEDA

NUMERO	709	FOGLIO DI MAPPA	
COMPRESORIO	C5	N° DI PARTICELLA EDILIZIA	13-14
COMUNE AMMINISTRATIVO	MEZZOLOMBARDO	DATA RILIEVO	giugno 1996
COMUNE CATASTALE	MEZZOLOMBARDO	RILEVATORE	M. TOMAZZONI
INDIRIZZO/LOCALITA'	V. R. DE Scari, 48		



SCALA

1:1000



1	<b>Tipologia funzionale</b>			
	edificio prevalentemente residenziale	A	baite	E
	edificio produttivo	B	malghe	F
	edificio speciale	C		G
	stalle	D		H
2	<b>Epoca di costruzione</b>			
	anteriore al 1860		8	
	tra il 1860 e il 1939		6	
	posteriore al 1939		4	
3	<b>Tipologia architettonica storica</b>			
	alta definizione		8	
	media definizione		6	
	bassa definizione		4	
	nessuna definizione		0	
4	<b>Permanenza dei caratteri formali tradizionali</b>			
	volumetrici originali	2	1	0
	costruttivo	2	1	0
	complementari	2	1	0
	decorativi	2	1	0
	<b>TOTALE</b>		17	
5	<b>Degrado</b>			
	nullo			
	medio			
	elevato			
6	<b>Grado di utilizzo</b>			
	utilizzato			
	sottoutilizzato			
	in stato di abbandono			
7	<b>Spazi di pertinenza</b>			
	alta qualità			
	media qualità			
	bassa qualità			
8	<b>Vincoli legislativi</b>			
9	<b>Categoria di intervento prevista dal piano precedente</b> C.2 risanamento conservativo			
10	<b>Note</b> Edificio a schiera con aperture asimmetriche a apertura del granaio al primo piano			
<b>PROGETTO</b>				
11	<b>Categoria di intervento prevista</b>		R2 - Risanamento conservativo	
12	<b>Vincoli particolari</b>	tipo di vincolo		
		oggetto di vincolo		
13	<b>Categoria di intervento prevista per gli spazi di pertinenza</b>		M2 - Manutenzione straordinaria	

SCHEDA

NUMERO	710	FOGLIO DI MAPPA	
COMPRESORIO	C5	N° DI PARTICELLA EDILIZIA	4/1
COMUNE AMMINISTRATIVO	MEZZOLOMBARDO	DATA RILIEVO	giugno 1996
COMUNE CATASTALE	MEZZOLOMBARDO	RILEVATORE	M. TOMAZZONI
INDIRIZZO/LOCALITA'	V. R. DE Scari, 64		



1	<b>Tipologia funzionale</b>			
	edificio prevalentemente residenziale	A	baite	E
	edificio produttivo	B	malghe	F
	edificio speciale	C		G
	stalle	D		H
2	<b>Epoca di costruzione</b>			
	anteriore al 1860		8	
	tra il 1860 e il 1939		6	
	posteriore al 1939		4	
3	<b>Tipologia architettonica storica</b>			
	alta definizione		8	
	media definizione		6	
	bassa definizione		4	
	nessuna definizione		0	
4	<b>Permanenza dei caratteri formali tradizionali</b>			
	volumetrici originali	2	1	0
	costruttivo	2	1	0
	complementari	2	1	0
	decorativi	2	1	0
	<b>TOTALE</b>		18	
5	<b>Degrado</b>			
	nullo			
	medio			
	elevato			
6	<b>Grado di utilizzo</b>			
	utilizzato			
	sottoutilizzato			
	in stato di abbandono			
7	<b>Spazi di pertinenza</b>			
	alta qualità			
	media qualità			
	bassa qualità			
8	<b>Vincoli legislativi</b>			
9	<b>Categoria di intervento prevista dal piano precedente</b> C.2 risanamento conservativo			
10	<b>Note</b>			
<b>PROGETTO</b>				
11	<b>Categoria di intervento prevista</b>		R2 - Risanamento conservativo	
12	<b>Vincoli particolari</b>	tipo di vincolo	R1 - Restauro	
		oggetto di vincolo	Muratura in pietra a vista e accesso al primo piano	
13	<b>Categoria di intervento prevista per gli spazi di pertinenza</b>		R2 - Risanamento conservativo	



# SCHEDA

NUMERO	711	FOGLIO DI MAPPA	
COMPRESORIO	C5	N° DI PARTICELLA EDILIZIA	575/1
COMUNE AMMINISTRATIVO	MEZZOLOMBARDO	DATA RILIEVO	giugno 1996
COMUNE CATASTALE	MEZZOLOMBARDO	RILEVATORE	M. TOMAZZONI
INDIRIZZO/LOCALITA'	V. R. DE Scari, 54		



SCALA

1:1000





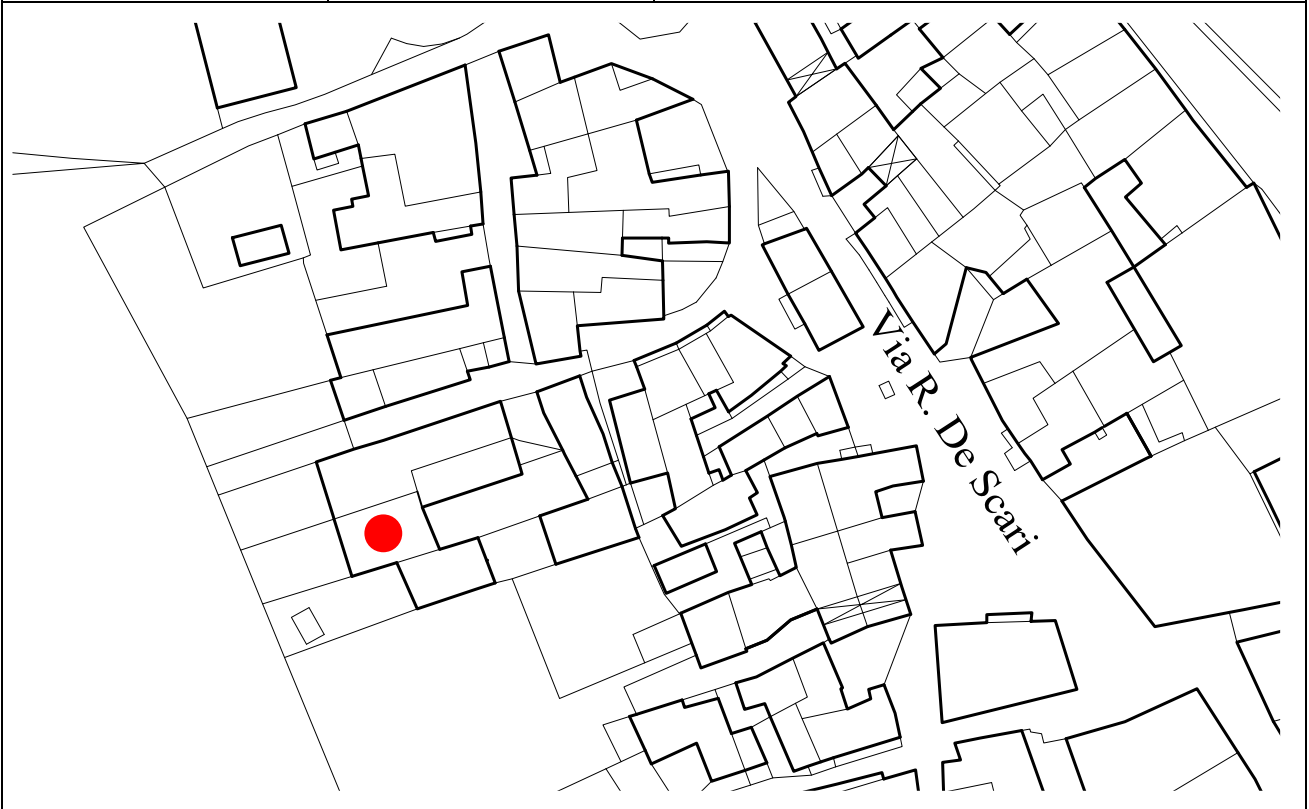
1	<b>Tipologia funzionale</b>			
	edificio prevalentemente residenziale	A	baite	E
	edificio produttivo	B	malghe	F
	edificio speciale	C		G
	stalle	D		H
2	<b>Epoca di costruzione</b>			
	anteriore al 1860		8	
	tra il 1860 e il 1939		6	
	posteriore al 1939		4	
3	<b>Tipologia architettonica storica</b>			
	alta definizione		8	
	media definizione		6	
	bassa definizione		4	
	nessuna definizione		0	
4	<b>Permanenza dei caratteri formali tradizionali</b>			
	volumetrici originali	2	1	0
	costruttivo	2	1	0
	complementari	2	1	0
	decorativi	2	1	0
	<b>TOTALE</b>		13	
5	<b>Degrado</b>			
	nullo			
	medio			
	elevato			
6	<b>Grado di utilizzo</b>			
	utilizzato			
	sottoutilizzato			
	in stato di abbandono			
7	<b>Spazi di pertinenza</b>			
	alta qualità			
	media qualità			
	bassa qualità			
8	<b>Vincoli legislativi</b>			
9	<b>Categoria di intervento prevista dal piano precedente</b> C.2 risanamento conservativo – D ristrutturazione edilizia			
10	<b>Note</b> I rifacimenti dell'intonaco e delle aperture hanno fatto perdere i caratteri costruttivi e complementari tipici.			
<b>PROGETTO</b>				
11	<b>Categoria di intervento prevista</b>		R3 - Ristrutturazione edilizia	
12	<b>Vincoli particolari</b>			
	tipo di vincolo			
	oggetto di vincolo			
13	<b>Categoria di intervento prevista per gli spazi di pertinenza</b>		M2 - Manutenzione straordinaria	

SCHEDA

NUMERO	711 A	FOGLIO DI MAPPA	
COMPENSORIO	C5	N° DI PARTICELLA EDILIZIA	575/2
COMUNE AMMINISTRATIVO	MEZZOLOMBARDO	DATA RILIEVO	giugno 1996
COMUNE CATASTALE	MEZZOLOMBARDO	RILEVATORE	M. TOMAZZONI
INDIRIZZO/LOCALITA'	V. R. DE Scari, 54		



SCALA	1:1000	
-------	--------	--



# ANALISI

1	<b>Tipologia funzionale</b> edificio prevalentemente residenziale edificio produttivo edificio speciale stalle			<div>A</div> <div>B</div> <div>C</div> <div>D</div>	baite malghe garage	<div>E</div> <div>F</div> <div>G</div> <div>H</div>												
2	<b>Epoca di costruzione</b>			anteriore al 1860 tra il 1860 e il 1939 posteriore al 1939		<div>8</div> <div>6</div> <div>4</div>												
3	<b>Tipologia architettonica storica</b>			alta definizione media definizione bassa definizione nessuna definizione		<div>8</div> <div>6</div> <div>4</div> <div>0</div>												
4	<b>Permanenza dei caratteri formali tradizionali</b>			volumetrici originali costruttivo complementari decorativi		<table><tr><td>2</td><td>1</td><td>0</td></tr><tr><td>2</td><td>1</td><td>0</td></tr><tr><td>2</td><td>1</td><td>0</td></tr><tr><td>2</td><td>1</td><td>0</td></tr></table> <div>TOTALE</div> <div>4</div>	2	1	0	2	1	0	2	1	0	2	1	0
2	1	0																
2	1	0																
2	1	0																
2	1	0																
5	<b>Degrado</b>			nullo medio elevato		<div></div> <div></div> <div></div>												
6	<b>Grado di utilizzo</b>			utilizzato sottoutilizzato in stato di abbandono		<div></div> <div></div> <div></div>												
7	<b>Spazi di pertinenza</b>			alta qualità media qualità bassa qualità		<div></div> <div></div> <div></div>												
8	<b>Vincoli legislativi</b>																	
9	<b>Categoria di intervento prevista dal piano precedente</b> R4 - Demolizione con ricostruzione																	
10	<b>Note</b>																	
<b>PROGETTO</b>																		
11	<b>Categoria di intervento prevista</b>		R3 – Ristrutturazione edilizia															
12	<b>Vincoli particolari</b>	tipo di vincolo																
		oggetto di vincolo																
13	<b>Categoria di intervento prevista per gli spazi di pertinenza</b>			M2 - Manutenzione straordinaria														

# SCHEDA

NUMERO	712	FOGLIO DI MAPPA	
COMPRESORIO	C5	N° DI PARTICELLA EDILIZIA	16-17
COMUNE AMMINISTRATIVO	MEZZOLOMBARDO	DATA RILIEVO	giugno 1996
COMUNE CATASTALE	MEZZOLOMBARDO	RILEVATORE	M. TOMAZZONI
INDIRIZZO/LOCALITA'	V. R. DE Scari		



SCALA

1:1000



1	<b>Tipologia funzionale</b>			
	edificio prevalentemente residenziale	A	baite	E
	edificio produttivo	B	malghe	F
	edificio speciale	C		G
	stalle	D		H
2	<b>Epoca di costruzione</b>			
	anteriore al 1860		8	
	tra il 1860 e il 1939		6	
	posteriore al 1939		4	
3	<b>Tipologia architettonica storica</b>			
	alta definizione		8	
	media definizione		6	
	bassa definizione		4	
	nessuna definizione		0	
4	<b>Permanenza dei caratteri formali tradizionali</b>			
	volumetrici originali	2	1	0
	costruttivo	2	1	0
	complementari	2	1	0
	decorativi	2	1	0
	<b>TOTALE</b>		20	
5	<b>Degrado</b>			
	nullo			
	medio			
	elevato			
6	<b>Grado di utilizzo</b>			
	utilizzato			
	sottoutilizzato			
	in stato di abbandono			
7	<b>Spazi di pertinenza</b>			
	alta qualità			
	media qualità			
	bassa qualità			
8	<b>Vincoli legislativi</b>			
9	<b>Categoria di intervento prevista dal piano precedente</b>		C.2 risanamento conservativo	
10	<b>Note</b>	Permane il caratteristico balcone del sottotetto. Incongruo il materiale con cui è rifatto il resto della distribuzione verticale, che comunque conserva le forme originali.		
<b>PROGETTO</b>				
11	<b>Categoria di intervento prevista</b>		R2 - Risanamento conservativo	
12	<b>Vincoli particolari</b>	tipo di vincolo		
		oggetto di vincolo		
13	<b>Categoria di intervento prevista per gli spazi di pertinenza</b>		M2 - Manutenzione straordinaria	

# SCHEMA

NUMERO	712	FOGLIO DI MAPPA	
COMPRESORIO	C5	N° DI PARTICELLA EDILIZIA	16-17
COMUNE AMMINISTRATIVO	MEZZOLOMBARDO	DATA RILIEVO	giugno 1996
COMUNE CATASTALE	MEZZOLOMBARDO	RILEVATORE	M. TOMAZZONI
INDIRIZZO/LOCALITA'	V. R. DE Scari		



SCALA

1:1000



1	<b>Tipologia funzionale</b>			
	edificio prevalentemente residenziale	A	baite	E
	edificio produttivo	B	malghe	F
	edificio speciale	C		G
	stalle	D		H
2	<b>Epoca di costruzione</b>			
	anteriore al 1860		8	
	tra il 1860 e il 1939		6	
	posteriore al 1939		4	
3	<b>Tipologia architettonica storica</b>			
	alta definizione		8	
	media definizione		6	
	bassa definizione		4	
	nessuna definizione		0	
4	<b>Permanenza dei caratteri formali tradizionali</b>			
	volumetrici originali	2	1	0
	costruttivo	2	1	0
	complementari	2	1	0
	decorativi	2	1	0
	<b>TOTALE</b>		20	
5	<b>Degrado</b>			
	nullo			
	medio			
	elevato			
6	<b>Grado di utilizzo</b>			
	utilizzato			
	sottoutilizzato			
	in stato di abbandono			
7	<b>Spazi di pertinenza</b>			
	alta qualità			
	media qualità			
	bassa qualità			
8	<b>Vincoli legislativi</b>			
9	<b>Categoria di intervento prevista dal piano precedente</b>		C.2 risanamento conservativo	
10	<b>Note</b>	Permane il caratteristico balcone del sottotetto. Incongruo il materiale con cui è rifatto il resto della distribuzione verticale, che comunque conserva le forme originali.		
<b>PROGETTO</b>				
11	<b>Categoria di intervento prevista</b>		R2 - Risanamento conservativo	
12	<b>Vincoli particolari</b>	tipo di vincolo		
		oggetto di vincolo		
13	<b>Categoria di intervento prevista per gli spazi di pertinenza</b>		M2 - Manutenzione straordinaria	



# SCHEDA

NUMERO	712	FOGLIO DI MAPPA	
COMPRESORIO	C5	N° DI PARTICELLA EDILIZIA	16-17
COMUNE AMMINISTRATIVO	MEZZOLOMBARDO	DATA RILIEVO	giugno 1996
COMUNE CATASTALE	MEZZOLOMBARDO	RILEVATORE	M. TOMAZZONI
INDIRIZZO/LOCALITA'	V. R. DE Scari		



SCALA

1:1000



1	<b>Tipologia funzionale</b>			
	edificio prevalentemente residenziale	A	baite	E
	edificio produttivo	B	malghe	F
	edificio speciale	C		G
	stalle	D		H
2	<b>Epoca di costruzione</b>			
	anteriore al 1860		8	
	tra il 1860 e il 1939		6	
	posteriore al 1939		4	
3	<b>Tipologia architettonica storica</b>			
	alta definizione		8	
	media definizione		6	
	bassa definizione		4	
	nessuna definizione		0	
4	<b>Permanenza dei caratteri formali tradizionali</b>			
	volumetrici originali	2	1	0
	costruttivo	2	1	0
	complementari	2	1	0
	decorativi	2	1	0
	<b>TOTALE</b>		20	
5	<b>Degrado</b>			
	nullo			
	medio			
	elevato			
6	<b>Grado di utilizzo</b>			
	utilizzato			
	sottoutilizzato			
	in stato di abbandono			
7	<b>Spazi di pertinenza</b>			
	alta qualità			
	media qualità			
	bassa qualità			
8	<b>Vincoli legislativi</b>			
9	<b>Categoria di intervento prevista dal piano precedente</b>		C.2 risanamento conservativo	
10	<b>Note</b>	Permane il caratteristico balcone del sottotetto. Incongruo il materiale con cui è rifatto il resto della distribuzione verticale, che comunque conserva le forme originali.		
<b>PROGETTO</b>				
11	<b>Categoria di intervento prevista</b>		R2 - Risanamento conservativo	
12	<b>Vincoli particolari</b>	tipo di vincolo		
		oggetto di vincolo		
13	<b>Categoria di intervento prevista per gli spazi di pertinenza</b>		M2 - Manutenzione straordinaria	

# SCHEDA

NUMERO	712	FOGLIO DI MAPPA	
COMPRESORIO	C5	N° DI PARTICELLA EDILIZIA	16-17
COMUNE AMMINISTRATIVO	MEZZOLOMBARDO	DATA RILIEVO	giugno 1996
COMUNE CATASTALE	MEZZOLOMBARDO	RILEVATORE	M. TOMAZZONI
INDIRIZZO/LOCALITA'	V. R. DE Scari		



SCALA

1:1000



1	<b>Tipologia funzionale</b>			
	edificio prevalentemente residenziale	A	baite	E
	edificio produttivo	B	malghe	F
	edificio speciale	C		G
	stalle	D		H
2	<b>Epoca di costruzione</b>			
	anteriore al 1860		8	
	tra il 1860 e il 1939		6	
	posteriore al 1939		4	
3	<b>Tipologia architettonica storica</b>			
	alta definizione		8	
	media definizione		6	
	bassa definizione		4	
	nessuna definizione		0	
4	<b>Permanenza dei caratteri formali tradizionali</b>			
	volumetrici originali	2	1	0
	costruttivo	2	1	0
	complementari	2	1	0
	decorativi	2	1	0
	<b>TOTALE</b>		20	
5	<b>Degrado</b>			
	nullo			
	medio			
	elevato			
6	<b>Grado di utilizzo</b>			
	utilizzato			
	sottoutilizzato			
	in stato di abbandono			
7	<b>Spazi di pertinenza</b>			
	alta qualità			
	media qualità			
	bassa qualità			
8	<b>Vincoli legislativi</b>			
9	<b>Categoria di intervento prevista dal piano precedente</b> C.2 risanamento conservativo			
10	<b>Note</b> Permane il caratteristico balcone del sottotetto. Incongruo il materiale con cui è rifatto il resto della distribuzione verticale, che comunque conserva le forme originali.			
<b>PROGETTO</b>				
11	<b>Categoria di intervento prevista</b>		R2 - Risanamento conservativo	
12	<b>Vincoli particolari</b>	tipo di vincolo		
		oggetto di vincolo		
13	<b>Categoria di intervento prevista per gli spazi di pertinenza</b>		M2 - Manutenzione straordinaria	

# SCHEMA

NUMERO	712	FOGLIO DI MAPPA	
COMPRESORIO	C5	N° DI PARTICELLA EDILIZIA	16-17
COMUNE AMMINISTRATIVO	MEZZOLOMBARDO	DATA RILIEVO	giugno 1996
COMUNE CATASTALE	MEZZOLOMBARDO	RILEVATORE	M. TOMAZZONI
INDIRIZZO/LOCALITA'	V. R. DE Scari		



SCALA

1:1000



1	<b>Tipologia funzionale</b>			
	edificio prevalentemente residenziale	A	baite	E
	edificio produttivo	B	malghe	F
	edificio speciale	C		G
	stalle	D		H
2	<b>Epoca di costruzione</b>			
	anteriore al 1860		8	
	tra il 1860 e il 1939		6	
	posteriore al 1939		4	
3	<b>Tipologia architettonica storica</b>			
	alta definizione		8	
	media definizione		6	
	bassa definizione		4	
	nessuna definizione		0	
4	<b>Permanenza dei caratteri formali tradizionali</b>			
	volumetrici originali	2	1	0
	costruttivo	2	1	0
	complementari	2	1	0
	decorativi	2	1	0
	<b>TOTALE</b>		20	
5	<b>Degrado</b>			
	nullo			
	medio			
	elevato			
6	<b>Grado di utilizzo</b>			
	utilizzato			
	sottoutilizzato			
	in stato di abbandono			
7	<b>Spazi di pertinenza</b>			
	alta qualità			
	media qualità			
	bassa qualità			
8	<b>Vincoli legislativi</b>			
9	<b>Categoria di intervento prevista dal piano precedente</b>		C.2 risanamento conservativo	
10	<b>Note</b>	Permane il caratteristico balcone del sottotetto. Incongruo il materiale con cui è rifatto il resto della distribuzione verticale, che comunque conserva le forme originali.		
<b>PROGETTO</b>				
11	<b>Categoria di intervento prevista</b>		R2 - Risanamento conservativo	
12	<b>Vincoli particolari</b>	tipo di vincolo		
		oggetto di vincolo		
13	<b>Categoria di intervento prevista per gli spazi di pertinenza</b>		M2 - Manutenzione straordinaria	



SCHEDA

NUMERO	713	FOGLIO DI MAPPA	
COMPENSORIO	C5	N° DI PARTICELLA EDILIZIA	15
COMUNE AMMINISTRATIVO	MEZZOLOMBARDO	DATA RILIEVO	giugno 1996
COMUNE CATASTALE	MEZZOLOMBARDO	RILEVATORE	M. TOMAZZONI
INDIRIZZO/LOCALITA'	V. R. DE Scari, 56		



SCALA	1:1000	
-------	--------	--





1	<b>Tipologia funzionale</b>			
	edificio prevalentemente residenziale	A	baite	E
	edificio produttivo	B	malghe	F
	edificio speciale	C		G
	stalle	D		H
2	<b>Epoca di costruzione</b>			
	anteriore al 1860		8	
	tra il 1860 e il 1939		6	
	posteriore al 1939		4	
3	<b>Tipologia architettonica storica</b>			
	alta definizione		8	
	media definizione		6	
	bassa definizione		4	
	nessuna definizione		0	
4	<b>Permanenza dei caratteri formali tradizionali</b>			
	volumetrici originali	2	1	0
	costruttivo	2	1	0
	complementari	2	1	0
	decorativi	2	1	0
	<b>TOTALE</b>		13	
5	<b>Degrado</b>	nessuno		
		medio		
		elevato		
6	<b>Grado di utilizzo</b>	utilizzato		
		sottoutilizzato		
		in stato di abbandono		
7	<b>Spazi di pertinenza</b>	alta qualità		
		media qualità		
		bassa qualità		
8	<b>Vincoli legislativi</b>			
9	<b>Categoria di intervento prevista dal piano precedente</b> D ristrutturazione edilizia			
10	<b>Note</b> Un parziale tamponamento delle aperture del sottotetto con rifacimento della copertura e alcuni parziali interventi, modificano i caratteri complementari.			
<b>PROGETTO</b>				
11	<b>Categoria di intervento prevista</b>		R3 – Ristrutturazione edilizia	
12	<b>Vincoli particolari</b>	tipo di vincolo		
		oggetto di vincolo		
13	<b>Categoria di intervento prevista per gli spazi di pertinenza</b>		M2 - Manutenzione straordinaria	

# SCHEDA

NUMERO	<b>714 A</b>	FOGLIO DI MAPPA	
COMPENSORIO	<b>C5</b>	N° DI PARTICELLA EDILIZIA	<b>525</b>
COMUNE AMMINISTRATIVO	<b>MEZZOLOMBARDO</b>	DATA RILIEVO	<b>giugno 1996</b>
COMUNE CATASTALE	<b>MEZZOLOMBARDO</b>	RILEVATORE	<b>M. TOMAZZONI</b>
INDIRIZZO/LOCALITA'	<b>V. R. DE Scari</b>		



SCALA

1:1000



1	<b>Tipologia funzionale</b>			
	edificio prevalentemente residenziale	A	baite	E
	edificio produttivo	B	malghe	F
	edificio speciale	C		G
	stalle	D		H
2	<b>Epoca di costruzione</b>			
	anteriore al 1860		8	
	tra il 1860 e il 1939		6	
	posteriore al 1939		4	
3	<b>Tipologia architettonica storica</b>			
	alta definizione		8	
	media definizione		6	
	bassa definizione		4	
	nessuna definizione		0	
4	<b>Permanenza dei caratteri formali tradizionali</b>			
	volumetrici originali	2	1	0
	costruttivo	2	1	0
	complementari	2	1	0
	decorativi	2	1	0
	<b>TOTALE</b>		12	
5	<b>Degrado</b>			
	nullo			
	medio			
	elevato			
6	<b>Grado di utilizzo</b>			
	utilizzato			
	sottoutilizzato			
	in stato di abbandono			
7	<b>Spazi di pertinenza</b>			
	alta qualità			
	media qualità			
	bassa qualità			
8	<b>Vincoli legislativi</b>			
9	<b>Categoria di intervento prevista dal piano precedente</b> D ristrutturazione edilizia – F sostituzione edilizia			
10	<b>Note</b>			
<b>PROGETTO</b>				
11	<b>Categoria di intervento prevista</b>		R3 - Ristrutturazione edilizia	
12	<b>Vincoli particolari</b>	tipo di vincolo		
		oggetto di vincolo		
13	<b>Categoria di intervento prevista per gli spazi di pertinenza</b>		M2 - Manutenzione straordinaria	

# ALLEGATO SCHEDA

NUMERO	<b>714A</b>	FOGLIO DI MAPPA	
COMPRESORIO	<b>C5</b>	N° DI PARTICELLA EDILIZIA	<b>525</b>
COMUNE AMMINISTRATIVO	<b>MEZZOLOMBARDO</b>	DATA RILIEVO	<b>giugno 1996</b>
COMUNE CATASTALE	<b>MEZZOLOMBARDO</b>	RILEVATORE	<b>M. TOMAZZONI</b>
INDIRIZZO/LOCALITA'	<b>V. R. DE Scari</b>		





SCHEDA

NUMERO	714 B	FOGLIO DI MAPPA	
COMPENSORIO	C5	N° DI PARTICELLA EDILIZIA	697
COMUNE AMMINISTRATIVO	MEZZOLOMBARDO	DATA RILIEVO	giugno 1996
COMUNE CATASTALE	MEZZOLOMBARDO	RILEVATORE	M. TOMAZZONI
INDIRIZZO/LOCALITA'	V. R. DE Scari		



1	<b>Tipologia funzionale</b>			
	edificio prevalentemente residenziale	A	baite	E
	edificio produttivo	B	malghe	F
	edificio speciale	C		G
	stalle	D		H
2	<b>Epoca di costruzione</b>			
	anteriore al 1860		8	
	tra il 1860 e il 1939		6	
	posteriore al 1939		4	
3	<b>Tipologia architettonica storica</b>			
	alta definizione		8	
	media definizione		6	
	bassa definizione		4	
	nessuna definizione		0	
4	<b>Permanenza dei caratteri formali tradizionali</b>			
	volumetrici originali	2	1	0
	costruttivo	2	1	0
	complementari	2	1	0
	decorativi	2	1	0
	<b>TOTALE</b>		7	
5	<b>Degrado</b>			
	nullo			
	medio			
	elevato			
6	<b>Grado di utilizzo</b>			
	utilizzato			
	sottoutilizzato			
	in stato di abbandono			
7	<b>Spazi di pertinenza</b>			
	alta qualità			
	media qualità			
	bassa qualità			
8	<b>Vincoli legislativi</b>			
9	<b>Categoria di intervento prevista dal piano precedente</b> D ristrutturazione edilizia			
10	<b>Note</b>			
<b>PROGETTO</b>				
11	<b>Categoria di intervento prevista</b>		R3 - Ristrutturazione edilizia	
12	<b>Vincoli particolari</b>	tipo di vincolo		
		oggetto di vincolo		
13	<b>Categoria di intervento prevista per gli spazi di pertinenza</b>		M2 - Manutenzione straordinaria	



SCHEDA

NUMERO	715	FOGLIO DI MAPPA	
COMPRESORIO	C5	N° DI PARTICELLA EDILIZIA	10
COMUNE AMMINISTRATIVO	MEZZOLOMBARDO	DATA RILIEVO	giugno 1996
COMUNE CATASTALE	MEZZOLOMBARDO	RILEVATORE	M. TOMAZZONI
INDIRIZZO/LOCALITA'	V. R. DE Scari, 47		





1	<b>Tipologia funzionale</b>			
	edificio prevalentemente residenziale	<input type="checkbox"/> A	baite	<input type="checkbox"/> E
	edificio produttivo	<input type="checkbox"/> B	malghe	<input type="checkbox"/> F
	edificio speciale	<input type="checkbox"/> C		<input type="checkbox"/> G
	stalle	<input type="checkbox"/> D		<input type="checkbox"/> H
2	<b>Epoca di costruzione</b>			
	anteriore al 1860		<input type="checkbox"/> 8	
	tra il 1860 e il 1939		<input type="checkbox"/> 6	
	posteriore al 1939		<input type="checkbox"/> 4	
3	<b>Tipologia architettonica storica</b>			
	alta definizione		<input type="checkbox"/> 8	
	media definizione		<input type="checkbox"/> 6	
	bassa definizione		<input type="checkbox"/> 4	
	nessuna definizione		<input type="checkbox"/> 0	
4	<b>Permanenza dei caratteri formali tradizionali</b>			
	volumetrici originali	<input type="checkbox"/> 2	<input type="checkbox"/> 1	<input type="checkbox"/> 0
	costruttivo	<input type="checkbox"/> 2	<input type="checkbox"/> 1	<input type="checkbox"/> 0
	complementari	<input type="checkbox"/> 2	<input type="checkbox"/> 1	<input type="checkbox"/> 0
	decorativi	<input type="checkbox"/> 2	<input type="checkbox"/> 1	<input type="checkbox"/> 0
	<b>TOTALE</b>		<input type="text" value="13"/>	
5	<b>Degrado</b>			
	nullo		<input type="checkbox"/>	
	medio		<input type="checkbox"/>	
	elevato		<input type="checkbox"/>	
6	<b>Grado di utilizzo</b>			
	utilizzato		<input type="checkbox"/>	
	sottoutilizzato		<input type="checkbox"/>	
	in stato di abbandono		<input type="checkbox"/>	
7	<b>Spazi di pertinenza</b>			
	alta qualità		<input type="checkbox"/>	
	media qualità		<input type="checkbox"/>	
	bassa qualità		<input type="checkbox"/>	
8	<b>Vincoli legislativi</b>			
9	<b>Categoria di intervento prevista dal piano precedente</b>		C.2 risanamento conservativo – D ristrutturazione edilizia F sostituzione edilizia	
10	<b>Note</b>			
<b>PROGETTO</b>				
11	<b>Categoria di intervento prevista</b>		R3 - Ristrutturazione edilizia	
12	<b>Vincoli particolari</b>	tipo di vincolo		
		oggetto di vincolo		
13	<b>Categoria di intervento prevista per gli spazi di pertinenza</b>		M2 - Manutenzione straordinaria	

SCHEDA

NUMERO	716	FOGLIO DI MAPPA	
COMPENSORIO	C5	N° DI PARTICELLA EDILIZIA	23
COMUNE AMMINISTRATIVO	MEZZOLOMBARDO	DATA RILIEVO	giugno 1996
COMUNE CATASTALE	MEZZOLOMBARDO	RILEVATORE	M. TOMAZZONI
INDIRIZZO/LOCALITA'	V. R. DE Scari, 40		



1	<b>Tipologia funzionale</b>			
	edificio prevalentemente residenziale	A	baite	E
	edificio produttivo	B	malghe	F
	edificio speciale	C		G
	stalle	D		H
2	<b>Epoca di costruzione</b>			
	anteriore al 1860		8	
	tra il 1860 e il 1939		6	
	posteriore al 1939		4	
3	<b>Tipologia architettonica storica</b>			
	alta definizione		8	
	media definizione		6	
	bassa definizione		4	
	nessuna definizione		0	
4	<b>Permanenza dei caratteri formali tradizionali</b>			
	volumetrici originali	2	1	0
	costruttivo	2	1	0
	complementari	2	1	0
	decorativi	2	1	0
	<b>TOTALE</b>		13	
5	<b>Degrado</b>			
	nullo			
	medio			
	elevato			
6	<b>Grado di utilizzo</b>			
	utilizzato			
	sottoutilizzato			
	in stato di abbandono			
7	<b>Spazi di pertinenza</b>			
	alta qualità			
	media qualità			
	bassa qualità			
8	<b>Vincoli legislativi</b>			
9	<b>Categoria di intervento prevista dal piano precedente</b> C.2 risanamento conservativo			
10	<b>Note</b> Caratteri complementari incongrui			
<b>PROGETTO</b>				
11	<b>Categoria di intervento prevista</b>		R3 - Ristrutturazione edilizia	
12	<b>Vincoli particolari</b>	tipo di vincolo		
		oggetto di vincolo		
13	<b>Categoria di intervento prevista per gli spazi di pertinenza</b>		M2 - Manutenzione straordinaria	

SCHEDA

NUMERO	717	FOGLIO DI MAPPA	
COMPRESORIO	C5	N° DI PARTICELLA EDILIZIA	25
COMUNE AMMINISTRATIVO	MEZZOLOMBARDO	DATA RILIEVO	giugno 1996
COMUNE CATASTALE	MEZZOLOMBARDO	RILEVATORE	M. TOMAZZONI
INDIRIZZO/LOCALITA'	V. R. DE Scari, 37		



1	<b>Tipologia funzionale</b>			
	edificio prevalentemente residenziale	A	baite	E
	edificio produttivo	B	malghe	F
	edificio speciale	C		G
	stalle	D		H
2	<b>Epoca di costruzione</b>			
	anteriore al 1860		8	
	tra il 1860 e il 1939		6	
	posteriore al 1939		4	
3	<b>Tipologia architettonica storica</b>			
	alta definizione		8	
	media definizione		6	
	bassa definizione		4	
	nessuna definizione		0	
4	<b>Permanenza dei caratteri formali tradizionali</b>			
	volumetrici originali	2	1	0
	costruttivo	2	1	0
	complementari	2	1	0
	decorativi	2	1	0
	<b>TOTALE</b>		17	
5	<b>Degrado</b>			
	nullo			
	medio			
	elevato			
6	<b>Grado di utilizzo</b>			
	utilizzato			
	sottoutilizzato			
	in stato di abbandono			
7	<b>Spazi di pertinenza</b>			
	alta qualità			
	media qualità			
	bassa qualità			
8	<b>Vincoli legislativi</b>			
9	<b>Categoria di intervento prevista dal piano precedente</b> D ristrutturazione edilizia			
10	<b>Note</b>			
<b>PROGETTO</b>				
11	<b>Categoria di intervento prevista</b>		R2 - Risanamento conservativo	
12	<b>Vincoli particolari</b>	tipo di vincolo		
		oggetto di vincolo		
13	<b>Categoria di intervento prevista per gli spazi di pertinenza</b>		M2 - Manutenzione straordinaria	

SCHEDA

NUMERO	717 A	FOGLIO DI MAPPA
COMPENSORIO	C5	N° DI PARTICELLA EDILIZIA 24
COMUNE AMMINISTRATIVO	MEZZOLOMBARDO	DATA RILIEVO giugno 1996
COMUNE CATASTALE	MEZZOLOMBARDO	RILEVATORE M. TOMAZZONI
INDIRIZZO/LOCALITA'	V. R. DE Scari	



SCALA	1:1000	
-------	--------	--



# ANALISI

1	<b>Tipologia funzionale</b> edificio prevalentemente residenziale edificio produttivo edificio speciale stalle			<div>A</div> <div>B</div> <div>C</div> <div>D</div>	baite malghe garage	<div>E</div> <div>F</div> <div>G</div> <div>H</div>												
2	<b>Epoca di costruzione</b>			anteriore al 1860 tra il 1860 e il 1939 posteriore al 1939		<div>8</div> <div>6</div> <div>4</div>												
3	<b>Tipologia architettonica storica</b>			alta definizione media definizione bassa definizione nessuna definizione		<div>8</div> <div>6</div> <div>4</div> <div>0</div>												
4	<b>Permanenza dei caratteri formali tradizionali</b>			volumetrici originali costruttivo complementari decorativi		<table><tr><td>2</td><td>1</td><td>0</td></tr><tr><td>2</td><td>1</td><td>0</td></tr><tr><td>2</td><td>1</td><td>0</td></tr><tr><td>2</td><td>1</td><td>0</td></tr></table> <div>TOTALE</div> <div>4</div>	2	1	0	2	1	0	2	1	0	2	1	0
2	1	0																
2	1	0																
2	1	0																
2	1	0																
5	<b>Degrado</b>			nullo medio elevato		<div></div> <div></div> <div></div>												
6	<b>Grado di utilizzo</b>			utilizzato sottoutilizzato in stato di abbandono		<div></div> <div></div> <div></div>												
7	<b>Spazi di pertinenza</b>			alta qualità media qualità bassa qualità		<div></div> <div></div> <div></div>												
8	<b>Vincoli legislativi</b>																	
9	<b>Categoria di intervento prevista dal piano precedente</b> R4 - Demolizione con ricostruzione																	
10	<b>Note</b>																	
<b>PROGETTO</b>																		
11	<b>Categoria di intervento prevista</b>		R3 – Ristrutturazione edilizia															
12	<b>Vincoli particolari</b>	tipo di vincolo																
		oggetto di vincolo																
13	<b>Categoria di intervento prevista per gli spazi di pertinenza</b>			M2 - Manutenzione straordinaria														



# SCHEDA

NUMERO	718	FOGLIO DI MAPPA	
COMPRESORIO	C5	N° DI PARTICELLA EDILIZIA	31
COMUNE AMMINISTRATIVO	MEZZOLOMBARDO	DATA RILIEVO	giugno 1996
COMUNE CATASTALE	MEZZOLOMBARDO	RILEVATORE	M. TOMAZZONI
INDIRIZZO/LOCALITA'	V. R. DE Scari, 37		



SCALA

1:1000





1	<b>Tipologia funzionale</b>			
	edificio prevalentemente residenziale	A	baite	E
	edificio produttivo	B	malghe	F
	edificio speciale	C		G
	stalle	D		H
2	<b>Epoca di costruzione</b>			
	anteriore al 1860		8	
	tra il 1860 e il 1939		6	
	posteriore al 1939		4	
3	<b>Tipologia architettonica storica</b>			
	alta definizione		8	
	media definizione		6	
	bassa definizione		4	
	nessuna definizione		0	
4	<b>Permanenza dei caratteri formali tradizionali</b>			
	volumetrici originali	2	1	0
	costruttivo	2	1	0
	complementari	2	1	0
	decorativi	2	1	0
	<b>TOTALE</b>		19	
5	<b>Degrado</b>			
	nullo			
	medio			
	elevato			
6	<b>Grado di utilizzo</b>			
	utilizzato			
	sottoutilizzato			
	in stato di abbandono			
7	<b>Spazi di pertinenza</b>			
	alta qualità			
	media qualità			
	bassa qualità			
8	<b>Vincoli legislativi</b>			
9	<b>Categoria di intervento prevista dal piano precedente</b> C.2 risanamento conservativo – D ristrutturazione edilizia			
10	<b>Note</b> Volume e caratteristiche sono tipologicamente conservate. Incongruo il materiale con sono rifatti i caratteri complementari			
<b>PROGETTO</b>				
11	<b>Categoria di intervento prevista</b>		R2 - Risanamento conservativo	
12	<b>Vincoli particolari</b>			
	tipo di vincolo			
	oggetto di vincolo			
13	<b>Categoria di intervento prevista per gli spazi di pertinenza</b>		M2 - Manutenzione straordinaria	

# SCHEDA

NUMERO	<b>719</b>	FOGLIO DI MAPPA	
COMPENSORIO	<b>C5</b>	N° DI PARTICELLA EDILIZIA	<b>30</b>
COMUNE AMMINISTRATIVO	<b>MEZZOLOMBARDO</b>	DATA RILIEVO	<b>giugno 1996</b>
COMUNE CATASTALE	<b>MEZZOLOMBARDO</b>	RILEVATORE	<b>M. TOMAZZONI</b>
INDIRIZZO/LOCALITA'	<b>V. R. DE Scari</b>		



SCALA

1:1000



1	<b>Tipologia funzionale</b>			
	edificio prevalentemente residenziale	A	baite	E
	edificio produttivo	B	malghe	F
	edificio speciale	C		G
	stalle	D		H
2	<b>Epoca di costruzione</b>			
	anteriore al 1860		8	
	tra il 1860 e il 1939		6	
	posteriore al 1939		4	
3	<b>Tipologia architettonica storica</b>			
	alta definizione		8	
	media definizione		6	
	bassa definizione		4	
	nessuna definizione		0	
4	<b>Permanenza dei caratteri formali tradizionali</b>			
	volumetrici originali	2	1	0
	costruttivo	2	1	0
	complementari	2	1	0
	decorativi	2	1	0
	<b>TOTALE</b>		17	
5	<b>Degrado</b>			
	nullo			
	medio			
	elevato			
6	<b>Grado di utilizzo</b>			
	utilizzato			
	sottoutilizzato			
	in stato di abbandono			
7	<b>Spazi di pertinenza</b>			
	alta qualità			
	media qualità			
	bassa qualità			
8	<b>Vincoli legislativi</b>			
9	<b>Categoria di intervento prevista dal piano precedente</b> D ristrutturazione edilizia			
10	<b>Note</b> Incongruo il materiale con cui è rifatta la distribuzione verticale.			
<b>PROGETTO</b>				
11	<b>Categoria di intervento prevista</b>		R2 - Risanamento conservativo	
12	<b>Vincoli particolari</b>	tipo di vincolo		
		oggetto di vincolo		
13	<b>Categoria di intervento prevista per gli spazi di pertinenza</b>		M2 - Manutenzione straordinaria	

# ALLEGATO SCHEDA

NUMERO	<b>719</b>	FOGLIO DI MAPPA	
COMPENSORIO	<b>C5</b>	N° DI PARTICELLA EDILIZIA	<b>30</b>
COMUNE AMMINISTRATIVO	<b>MEZZOLOMBARDO</b>	DATA RILIEVO	<b>giugno 1996</b>
COMUNE CATASTALE	<b>MEZZOLOMBARDO</b>	RILEVATORE	<b>M. TOMAZZONI</b>
INDIRIZZO/LOCALITA'	<b>V. R. DE Scari</b>		





# SCHEDA

NUMERO	720	FOGLIO DI MAPPA	
COMPENSORIO	C5	N° DI PARTICELLA EDILIZIA	28
COMUNE AMMINISTRATIVO	MEZZOLOMBARDO	DATA RILIEVO	giugno 1996
COMUNE CATASTALE	MEZZOLOMBARDO	RILEVATORE	M. TOMAZZONI
INDIRIZZO/LOCALITA'	V. R. DE Scari, 37		



SCALA

1:1000



1	<b>Tipologia funzionale</b>			
	edificio prevalentemente residenziale	A	baite	E
	edificio produttivo	B	malghe	F
	edificio speciale	C		G
	stalle	D		H
2	<b>Epoca di costruzione</b>			
	anteriore al 1860		8	
	tra il 1860 e il 1939		6	
	posteriore al 1939		4	
3	<b>Tipologia architettonica storica</b>			
	alta definizione		8	
	media definizione		6	
	bassa definizione		4	
	nessuna definizione		0	
4	<b>Permanenza dei caratteri formali tradizionali</b>			
	volumetrici originali	2	1	0
	costruttivo	2	1	0
	complementari	2	1	0
	decorativi	2	1	0
	<b>TOTALE</b>		13	
5	<b>Degrado</b>	nessuno		
		medio		
		elevato		
6	<b>Grado di utilizzo</b>	utilizzato		
		sottoutilizzato		
		in stato di abbandono		
7	<b>Spazi di pertinenza</b>	alta qualità		
		media qualità		
		bassa qualità		
8	<b>Vincoli legislativi</b>			
9	<b>Categoria di intervento prevista dal piano precedente</b> D ristrutturazione edilizia			
10	<b>Note</b>			
<b>PROGETTO</b>				
11	<b>Categoria di intervento prevista</b>		R3 - Ristrutturazione edilizia	
12	<b>Vincoli particolari</b>	tipo di vincolo		
		oggetto di vincolo		
13	<b>Categoria di intervento prevista per gli spazi di pertinenza</b>		M2 - Manutenzione straordinaria	



# SCHEDA

NUMERO	720 A	FOGLIO DI MAPPA	
COMPENSORIO	C5	N° DI PARTICELLA EDILIZIA	29
COMUNE AMMINISTRATIVO	MEZZOLOMBARDO	DATA RILIEVO	giugno 1996
COMUNE CATASTALE	MEZZOLOMBARDO	RILEVATORE	M. TOMAZZONI
INDIRIZZO/LOCALITA'	V. R. DE Scari		



SCALA

1:1000





1	<b>Tipologia funzionale</b>			
	edificio prevalentemente residenziale	A	baite	E
	edificio produttivo	B	malghe	F
	edificio speciale	C	magazzino	G
	stalle	D		H
2	<b>Epoca di costruzione</b>			
	anteriore al 1860		8	
	tra il 1860 e il 1939		6	
	posteriore al 1939		4	
3	<b>Tipologia architettonica storica</b>			
	alta definizione		8	
	media definizione		6	
	bassa definizione		4	
	nessuna definizione		0	
4	<b>Permanenza dei caratteri formali tradizionali</b>			
	volumetrici originali	2	1	0
	costruttivo	2	1	0
	complementari	2	1	0
	decorativi	2	1	0
	<b>TOTALE</b>		4	
5	<b>Degrado</b>			
	nullo			
	medio			
	elevato			
6	<b>Grado di utilizzo</b>			
	utilizzato			
	sottoutilizzato			
	in stato di abbandono			
7	<b>Spazi di pertinenza</b>			
	alta qualità			
	media qualità			
	bassa qualità			
8	<b>Vincoli legislativi</b>			
9	<b>Categoria di intervento prevista dal piano precedente</b> D ristrutturazione edilizia			
10	<b>Note</b>			
<b>PROGETTO</b>				
11	<b>Categoria di intervento prevista</b>		R5 - Demolizione	
12	<b>Vincoli particolari</b>	tipo di vincolo		
		oggetto di vincolo		
13	<b>Categoria di intervento prevista per gli spazi di pertinenza</b>		M2 - Manutenzione straordinaria	

# SCHEDA

NUMERO	<b>721 A</b>	FOGLIO DI MAPPA	
COMPENSORIO	<b>C5</b>	N° DI PARTICELLA EDILIZIA	<b>37</b>
COMUNE AMMINISTRATIVO	<b>MEZZOLOMBARDO</b>	DATA RILIEVO	<b>giugno 1996</b>
COMUNE CATASTALE	<b>MEZZOLOMBARDO</b>	RILEVATORE	<b>M. TOMAZZONI</b>
INDIRIZZO/LOCALITA'	<b>V. R. DE Scari</b>		



SCALA

1:1000



1	<b>Tipologia funzionale</b>			
	edificio prevalentemente residenziale	A	baite	E
	edificio produttivo	B	malghe	F
	edificio speciale	C		G
	stalle	D		H
2	<b>Epoca di costruzione</b>			
	anteriore al 1860		8	
	tra il 1860 e il 1939		6	
	posteriore al 1939		4	
3	<b>Tipologia architettonica storica</b>			
	alta definizione		8	
	media definizione		6	
	bassa definizione		4	
	nessuna definizione		0	
4	<b>Permanenza dei caratteri formali tradizionali</b>			
	volumetrici originali	2	1	0
	costruttivo	2	1	0
	complementari	2	1	0
	decorativi	2	1	0
	<b>TOTALE</b>		18	
5	<b>Degrado</b>			
	nullo			
	medio			
	elevato			
6	<b>Grado di utilizzo</b>			
	utilizzato			
	sottoutilizzato			
	in stato di abbandono			
7	<b>Spazi di pertinenza</b>			
	alta qualità			
	media qualità			
	bassa qualità			
8	<b>Vincoli legislativi</b>			
9	<b>Categoria di intervento prevista dal piano precedente</b> D ristrutturazione edilizia			
10	<b>Note</b>			
<b>PROGETTO</b>				
11	<b>Categoria di intervento prevista</b>		R2 - Risanamento conservativo	
12	<b>Vincoli particolari</b>	tipo di vincolo		
		oggetto di vincolo		
13	<b>Categoria di intervento prevista per gli spazi di pertinenza</b>		M2 - Manutenzione straordinaria	

# ALLEGATO SCHEDA

NUMERO	<b>721 A</b>	FOGLIO DI MAPPA
COMPENSORIO	<b>C5</b>	N° DI PARTICELLA EDILIZIA <b>37</b>
COMUNE AMMINISTRATIVO	<b>MEZZOLOMBARDO</b>	DATA RILIEVO <b>giugno 1996</b>
COMUNE CATASTALE	<b>MEZZOLOMBARDO</b>	RILEVATORE <b>M. TOMAZZONI</b>
INDIRIZZO/LOCALITA'	<b>V. R. DE Scari</b>	





# SCHEDA

NUMERO	721 B	FOGLIO DI MAPPA	
COMPRESORIO	C5	N° DI PARTICELLA EDILIZIA	38
COMUNE AMMINISTRATIVO	MEZZOLOMBARDO	DATA RILIEVO	giugno 1996
COMUNE CATASTALE	MEZZOLOMBARDO	RILEVATORE	M. TOMAZZONI
INDIRIZZO/LOCALITA'	V. R. DE Scari, 34		



SCALA

1:1000



1	<b>Tipologia funzionale</b>			
	edificio prevalentemente residenziale	A	baite	E
	edificio produttivo	B	malghe	F
	edificio speciale	C		G
	stalle	D		H
2	<b>Epoca di costruzione</b>			
	anteriore al 1860		8	
	tra il 1860 e il 1939		6	
	posteriore al 1939		4	
3	<b>Tipologia architettonica storica</b>			
	alta definizione		8	
	media definizione		6	
	bassa definizione		4	
	nessuna definizione		0	
4	<b>Permanenza dei caratteri formali tradizionali</b>			
	volumetrici originali	2	1	0
	costruttivo	2	1	0
	complementari	2	1	0
	decorativi	2	1	0
	<b>TOTALE</b>		13	
5	<b>Degrado</b>	nullo		
		medio		
		elevato		
6	<b>Grado di utilizzo</b>	utilizzato		
		sottoutilizzato		
		in stato di abbandono		
7	<b>Spazi di pertinenza</b>	alta qualità		
		media qualità		
		bassa qualità		
8	<b>Vincoli legislativi</b>			
9	<b>Categoria di intervento prevista dal piano precedente</b> D ristrutturazione edilizia			
10	<b>Note</b>			
<b>PROGETTO</b>				
11	<b>Categoria di intervento prevista</b>		R3 - Ristrutturazione edilizia	
12	<b>Vincoli particolari</b>	tipo di vincolo		
		oggetto di vincolo		
13	<b>Categoria di intervento prevista per gli spazi di pertinenza</b>		M2 - Manutenzione straordinaria	



# SCHEMA

NUMERO	722	FOGLIO DI MAPPA	
COMPRESORIO	C5	N° DI PARTICELLA EDILIZIA	40
COMUNE AMMINISTRATIVO	MEZZOLOMBARDO	DATA RILIEVO	giugno 1996
COMUNE CATASTALE	MEZZOLOMBARDO	RILEVATORE	M. TOMAZZONI
INDIRIZZO/LOCALITA'	V. R. DE Scari, 23		



SCALA

1:1000



1	<b>Tipologia funzionale</b>			
	edificio prevalentemente residenziale	A	baite	E
	edificio produttivo	B	malghe	F
	edificio speciale	C		G
	stalle	D		H
2	<b>Epoca di costruzione</b>			
	anteriore al 1860		8	
	tra il 1860 e il 1939		6	
	posteriore al 1939		4	
3	<b>Tipologia architettonica storica</b>			
	alta definizione		8	
	media definizione		6	
	bassa definizione		4	
	nessuna definizione		0	
4	<b>Permanenza dei caratteri formali tradizionali</b>			
	volumetrici originali	2	1	0
	costruttivo	2	1	0
	complementari	2	1	0
	decorativi	2	1	0
	<b>TOTALE</b>		15	
5	<b>Degrado</b>	nullo		
		medio		
		elevato		
6	<b>Grado di utilizzo</b>	utilizzato		
		sottoutilizzato		
		in stato di abbandono		
7	<b>Spazi di pertinenza</b>	alta qualità		
		media qualità		
		bassa qualità		
8	<b>Vincoli legislativi</b>			
9	<b>Categoria di intervento prevista dal piano precedente</b> F sostituzione edilizia			
10	<b>Note</b> Caratteri costruttivi e complementari in forme e materiali incongrui			
<b>PROGETTO</b>				
11	<b>Categoria di intervento prevista</b>		R2 - Risanamento conservativo	
12	<b>Vincoli particolari</b>	tipo di vincolo		
		oggetto di vincolo		
13	<b>Categoria di intervento prevista per gli spazi di pertinenza</b>		M2 - Manutenzione straordinaria	

SCHEDA

NUMERO	722 A	FOGLIO DI MAPPA	
COMPENSORIO	C5	N° DI PARTICELLA EDILIZIA	41
COMUNE AMMINISTRATIVO	MEZZOLOMBARDO	DATA RILIEVO	giugno 1996
COMUNE CATASTALE	MEZZOLOMBARDO	RILEVATORE	M. TOMAZZONI
INDIRIZZO/LOCALITA'	V. R. DE Scari		



SCALA	1:1000	
-------	--------	--



# ANALISI

1	<b>Tipologia funzionale</b> edificio prevalentemente residenziale edificio produttivo edificio speciale stalle			<div>A</div> <div>B</div> <div>C</div> <div>D</div>	baite malghe	<div>E</div> <div>F</div> <div>G</div> <div>H</div>												
2	<b>Epoca di costruzione</b>			anteriore al 1860 tra il 1860 e il 1939 posteriore al 1939		<div>8</div> <div>6</div> <div>4</div>												
3	<b>Tipologia architettonica storica</b>			alta definizione media definizione bassa definizione nessuna definizione		<div>8</div> <div>6</div> <div>4</div> <div>0</div>												
4	<b>Permanenza dei caratteri formali tradizionali</b>			volumetrici originali costruttivo complementari decorativi		<table><tr><td>2</td><td>1</td><td>0</td></tr><tr><td>2</td><td>1</td><td>0</td></tr><tr><td>2</td><td>1</td><td>0</td></tr><tr><td>2</td><td>1</td><td>0</td></tr></table> <div>TOTALE</div> <div>6</div>	2	1	0	2	1	0	2	1	0	2	1	0
2	1	0																
2	1	0																
2	1	0																
2	1	0																
5	<b>Degrado</b>			nullo medio elevato		<div></div> <div></div> <div></div>												
6	<b>Grado di utilizzo</b>			utilizzato sottoutilizzato in stato di abbandono		<div></div> <div></div> <div></div>												
7	<b>Spazi di pertinenza</b>			alta qualità media qualità bassa qualità		<div></div> <div></div> <div></div>												
8	<b>Vincoli legislativi</b>																	
9	<b>Categoria di intervento prevista dal piano precedente</b> R4 - Demolizione con ricostruzione																	
10	<b>Note</b>																	
<b>PROGETTO</b>																		
11	<b>Categoria di intervento prevista</b>		R3 – Ristrutturazione edilizia															
12	<b>Vincoli particolari</b>	tipo di vincolo																
		oggetto di vincolo																
13	<b>Categoria di intervento prevista per gli spazi di pertinenza</b>			M2 - Manutenzione straordinaria														

SCHEDA

NUMERO	723	FOGLIO DI MAPPA	
COMPRESORIO	C5	N° DI PARTICELLA EDILIZIA	19/2
COMUNE AMMINISTRATIVO	MEZZOLOMBARDO	DATA RILIEVO	giugno 1996
COMUNE CATASTALE	MEZZOLOMBARDO	RILEVATORE	M. TOMAZZONI
INDIRIZZO/LOCALITA'	V. R. DE Scari, 41		



1	<b>Tipologia funzionale</b>			
	edificio prevalentemente residenziale	A	baite	E
	edificio produttivo	B	malghe	F
	edificio speciale	C		G
	stalle	D		H
2	<b>Epoca di costruzione</b>			
	anteriore al 1860		8	
	tra il 1860 e il 1939		6	
	posteriore al 1939		4	
3	<b>Tipologia architettonica storica</b>			
	alta definizione		8	
	media definizione		6	
	bassa definizione		4	
	nessuna definizione		0	
4	<b>Permanenza dei caratteri formali tradizionali</b>			
	volumetrici originali	2	1	0
	costruttivo	2	1	0
	complementari	2	1	0
	decorativi	2	1	0
	<b>TOTALE</b>		15	
5	<b>Degrado</b>			
	nullo			
	medio			
	elevato			
6	<b>Grado di utilizzo</b>			
	utilizzato			
	sottoutilizzato			
	in stato di abbandono			
7	<b>Spazi di pertinenza</b>			
	alta qualità			
	media qualità			
	bassa qualità			
8	<b>Vincoli legislativi</b>			
9	<b>Categoria di intervento prevista dal piano precedente</b> D ristrutturazione edilizia			
10	<b>Note</b> Incongruo il materiale con cui è rifatta la distribuzione verticale e le forature. Un passaggio al piano terra a volta a botte collega la corte interna.			
<b>PROGETTO</b>				
11	<b>Categoria di intervento prevista</b>		R2 - Risanamento conservativo	
12	<b>Vincoli particolari</b>	tipo di vincolo		
		oggetto di vincolo		
13	<b>Categoria di intervento prevista per gli spazi di pertinenza</b>		M2 - Manutenzione straordinaria	

SCHEDA

NUMERO	723 A	FOGLIO DI MAPPA	
COMPENSORIO	C5	N° DI PARTICELLA EDILIZIA	19/4
COMUNE AMMINISTRATIVO	MEZZOLOMBARDO	DATA RILIEVO	giugno 1996
COMUNE CATASTALE	MEZZOLOMBARDO	RILEVATORE	M. TOMAZZONI
INDIRIZZO/LOCALITA'	V. R. DE Scari		





1	<b>Tipologia funzionale</b>				
	edificio prevalentemente residenziale	A	baite	E	
	edificio produttivo	B	malghe	F	
	edificio speciale	C		G	
	stalle	D		H	
2	<b>Epoca di costruzione</b>				
	anteriore al 1860			8	
	tra il 1860 e il 1939			6	
	posteriore al 1939			4	
3	<b>Tipologia architettonica storica</b>				
	alta definizione			8	
	media definizione			6	
	bassa definizione			4	
	nessuna definizione			0	
4	<b>Permanenza dei caratteri formali tradizionali</b>				
	volumetrici originali		2	1	0
	costruttivo		2	1	0
	complementari		2	1	0
	decorativi		2	1	0
	<b>TOTALE</b>		17		
5	<b>Degrado</b>				
	nullo				
	medio				
	elevato				
6	<b>Grado di utilizzo</b>				
	utilizzato				
	sottoutilizzato				
	in stato di abbandono				
7	<b>Spazi di pertinenza</b>				
	alta qualità				
	media qualità				
	bassa qualità				
8	<b>Vincoli legislativi</b>				
9	<b>Categoria di intervento prevista dal piano precedente</b>		D ristrutturazione edilizia		
10	<b>Note</b>				
<b>PROGETTO</b>					
11	<b>Categoria di intervento prevista</b>		R2 - Risanamento conservativo		
12	<b>Vincoli particolari</b>	tipo di vincolo			
		oggetto di vincolo			
13	<b>Categoria di intervento prevista per gli spazi di pertinenza</b>		M2 - Manutenzione straordinaria		

SCHEDA

NUMERO	724	FOGLIO DI MAPPA	
COMPRESORIO	C5	N° DI PARTICELLA EDILIZIA	20
COMUNE AMMINISTRATIVO	MEZZOLOMBARDO	DATA RILIEVO	giugno 1996
COMUNE CATASTALE	MEZZOLOMBARDO	RILEVATORE	M. TOMAZZONI
INDIRIZZO/LOCALITA'	V. R. DE Scari, 45		



SCALA	1:1000	
-------	--------	--



1	<b>Tipologia funzionale</b> edificio prevalentemente residenziale edificio produttivo edificio speciale stalle			<div>A</div> <div>B</div> <div>C</div> <div>D</div>	baite malghe	<div>E</div> <div>F</div> <div>G</div> <div>H</div>
2	<b>Epoca di costruzione</b>			anteriore al 1860 tra il 1860 e il 1939 posteriore al 1939		<div>8</div> <div>6</div> <div>4</div>
3	<b>Tipologia architettonica storica</b>			alta definizione media definizione bassa definizione nessuna definizione		<div>8</div> <div>6</div> <div>4</div> <div>0</div>
4	<b>Permanenza dei caratteri formali tradizionali</b>			volumetrici originali costruttivo complementari decorativi		<div>210</div> <div>210</div> <div>210</div> <div>210</div> <div>TOTALE20</div>
5	<b>Degrado</b>			nullo medio elevato		<div></div> <div></div> <div></div>
6	<b>Grado di utilizzo</b>			utilizzato sottoutilizzato in stato di abbandono		<div></div> <div></div> <div></div>
7	<b>Spazi di pertinenza</b>			alta qualità media qualità bassa qualità		<div></div> <div></div> <div></div>
8	<b>Vincoli legislativi</b>					
9	<b>Categoria di intervento prevista dal piano precedente</b> C.2 risanamento conservativo					
10	<b>Note</b> Incongruo il materiale con cui è rifatta la distribuzione verticale in basso, mentre all'ultimo livello permane il tipico balcone del granaio in legno.					
PROGETTO						
11	<b>Categoria di intervento prevista</b>		R2 - Risanamento conservativo			
12	<b>Vincoli particolari</b>	tipo di vincolo	R1 - Restauro			
		oggetto di vincolo	Balcone del granaio			
13	<b>Categoria di intervento prevista per gli spazi di pertinenza</b>			M2 - Manutenzione straordinaria		

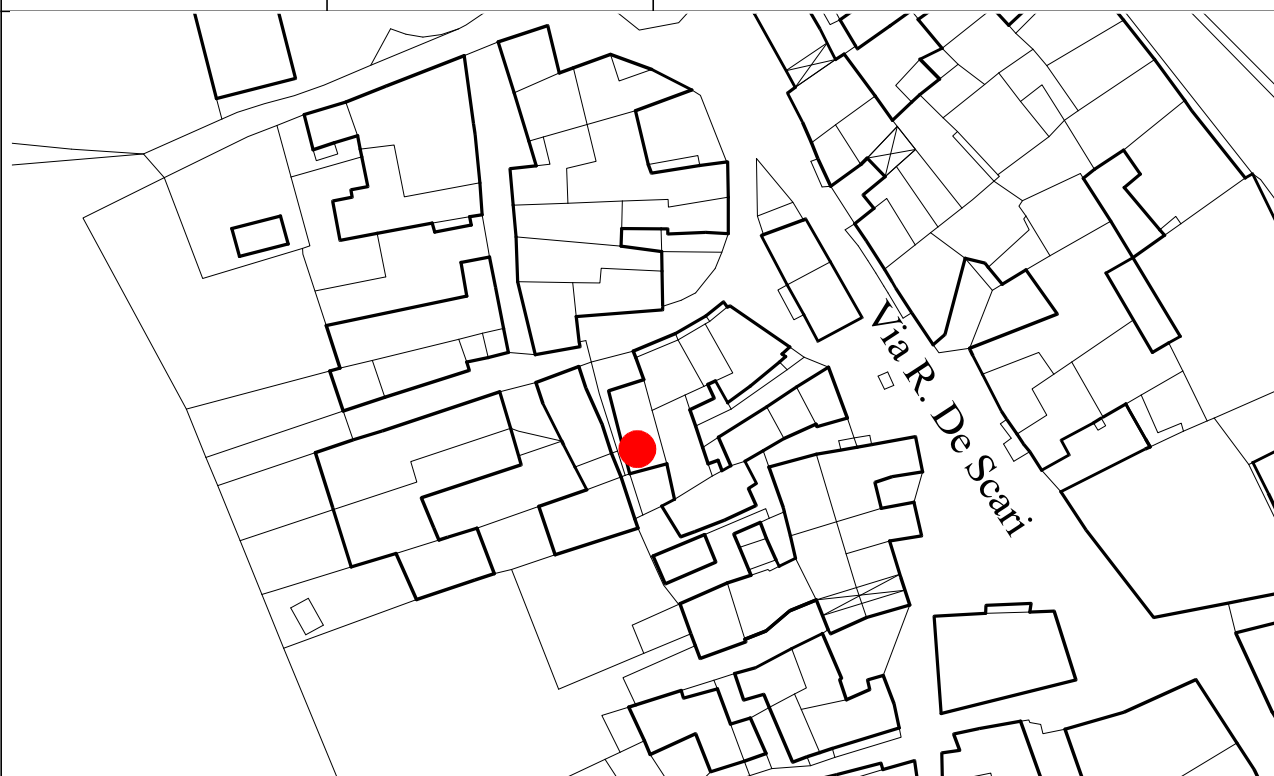
# SCHEDA

NUMERO	725	FOGLIO DI MAPPA	
COMPENSORIO	C5	N° DI PARTICELLA EDILIZIA	18
COMUNE AMMINISTRATIVO	MEZZOLOMBARDO	DATA RILIEVO	giugno 1996
COMUNE CATASTALE	MEZZOLOMBARDO	RILEVATORE	M. TOMAZZONI
INDIRIZZO/LOCALITA'	V. R. DE Scari, 40		



SCALA

1:1000



1	<b>Tipologia funzionale</b>				
	edificio prevalentemente residenziale	A	baite	E	
	edificio produttivo	B	malghe	F	
	edificio speciale	C		G	
	stalle	D		H	
2	<b>Epoca di costruzione</b>				
	anteriore al 1860			8	
	tra il 1860 e il 1939			6	
	posteriore al 1939			4	
3	<b>Tipologia architettonica storica</b>				
	alta definizione			8	
	media definizione			6	
	bassa definizione			4	
	nessuna definizione			0	
4	<b>Permanenza dei caratteri formali tradizionali</b>				
	volumetrici originali		2	1	0
	costruttivo		2	1	0
	complementari		2	1	0
	decorativi		2	1	0
	<b>TOTALE</b>		15		
5	<b>Degrado</b>				
	nullo				
	medio				
	elevato				
6	<b>Grado di utilizzo</b>				
	utilizzato				
	sottoutilizzato				
	in stato di abbandono				
7	<b>Spazi di pertinenza</b>				
	alta qualità				
	media qualità				
	bassa qualità				
8	<b>Vincoli legislativi</b>				
9	<b>Categoria di intervento prevista dal piano precedente</b>		D ristrutturazione edilizia		
10	<b>Note</b>	Edificio parzialmente ristrutturato, in modo incongruo.			
<b>PROGETTO</b>					
11	<b>Categoria di intervento prevista</b>		R2 - Risanamento conservativo		
12	<b>Vincoli particolari</b>	tipo di vincolo			
		oggetto di vincolo			
13	<b>Categoria di intervento prevista per gli spazi di pertinenza</b>		M2 - Manutenzione straordinaria		

SCHEDA

NUMERO	726	FOGLIO DI MAPPA	
COMPRESORIO	C5	N° DI PARTICELLA EDILIZIA	19/1
COMUNE AMMINISTRATIVO	MEZZOLOMBARDO	DATA RILIEVO	giugno 1996
COMUNE CATASTALE	MEZZOLOMBARDO	RILEVATORE	M. TOMAZZONI
INDIRIZZO/LOCALITA'	V. R. DE Scari, 49		



1	<b>Tipologia funzionale</b>			
	edificio prevalentemente residenziale	A	baite	E
	edificio produttivo	B	malghe	F
	edificio speciale	C		G
	stalle	D		H
2	<b>Epoca di costruzione</b>			
	anteriore al 1860		8	
	tra il 1860 e il 1939		6	
	posteriore al 1939		4	
3	<b>Tipologia architettonica storica</b>			
	alta definizione		8	
	media definizione		6	
	bassa definizione		4	
	nessuna definizione		0	
4	<b>Permanenza dei caratteri formali tradizionali</b>			
	volumetrici originali	2	1	0
	costruttivo	2	1	0
	complementari	2	1	0
	decorativi	2	1	0
	<b>TOTALE</b>		17	
5	<b>Degrado</b>			
	nullo			
	medio			
	elevato			
6	<b>Grado di utilizzo</b>			
	utilizzato			
	sottoutilizzato			
	in stato di abbandono			
7	<b>Spazi di pertinenza</b>			
	alta qualità			
	media qualità			
	bassa qualità			
8	<b>Vincoli legislativi</b>			
9	<b>Categoria di intervento prevista dal piano precedente</b>		D ristrutturazione edilizia	
10	<b>Note</b>	Caratteri complementari e costruttivi incongrui.		
<b>PROGETTO</b>				
11	<b>Categoria di intervento prevista</b>		R2 - Risanamento conservativo	
12	<b>Vincoli particolari</b>	tipo di vincolo		
		oggetto di vincolo		
13	<b>Categoria di intervento prevista per gli spazi di pertinenza</b>		M2 - Manutenzione straordinaria	



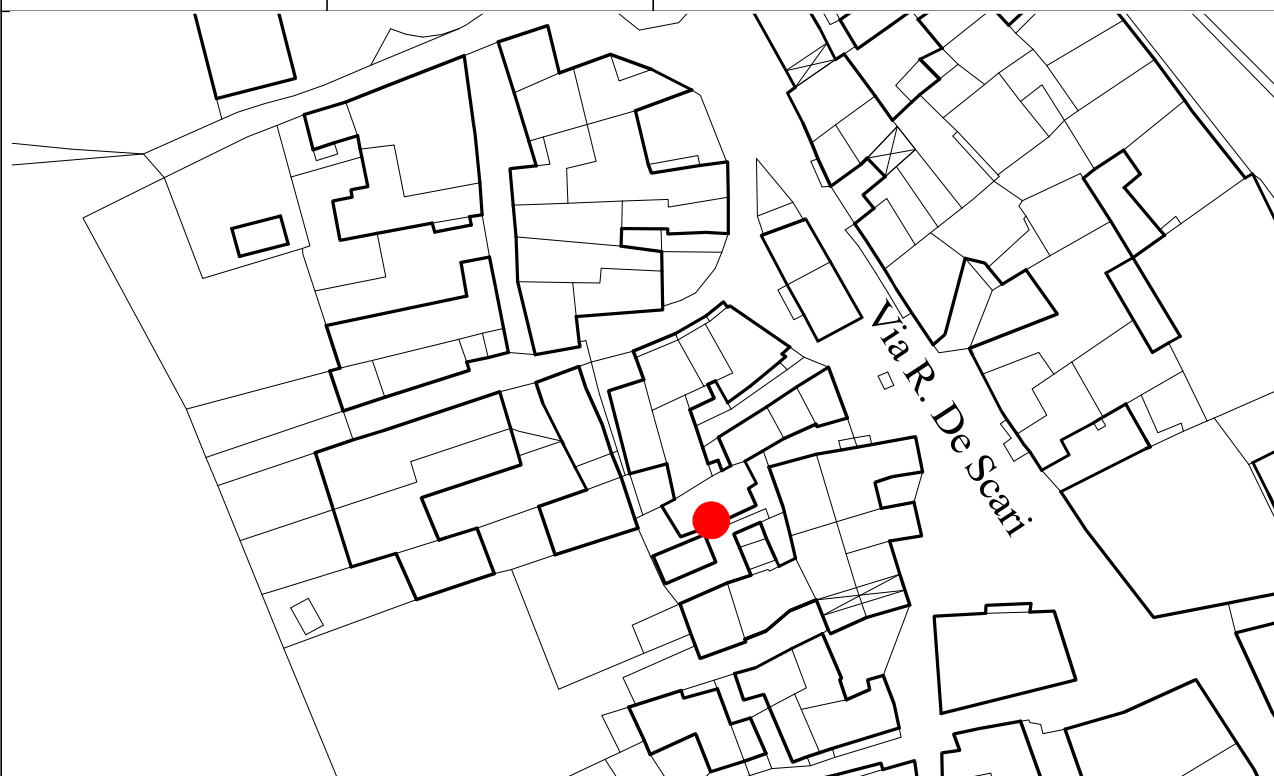
# SCHEDA

NUMERO	727	FOGLIO DI MAPPA	
COMPRESORIO	C5	N° DI PARTICELLA EDILIZIA	27
COMUNE AMMINISTRATIVO	MEZZOLOMBARDO	DATA RILIEVO	giugno 1996
COMUNE CATASTALE	MEZZOLOMBARDO	RILEVATORE	M. TOMAZZONI
INDIRIZZO/LOCALITA'	V. R. DE Scari, 39		



SCALA

1:1000



1	<b>Tipologia funzionale</b>			
	edificio prevalentemente residenziale	A	baite	E
	edificio produttivo	B	malghe	F
	edificio speciale	C		G
	stalle	D		H
2	<b>Epoca di costruzione</b>			
	anteriore al 1860		8	
	tra il 1860 e il 1939		6	
	posteriore al 1939		4	
3	<b>Tipologia architettonica storica</b>			
	alta definizione		8	
	media definizione		6	
	bassa definizione		4	
	nessuna definizione		0	
4	<b>Permanenza dei caratteri formali tradizionali</b>			
	volumetrici originali	2	1	0
	costruttivo	2	1	0
	complementari	2	1	0
	decorativi	2	1	0
	<b>TOTALE</b>		12	
5	<b>Degrado</b>			
	nullo			
	medio			
	elevato			
6	<b>Grado di utilizzo</b>			
	utilizzato			
	sottoutilizzato			
	in stato di abbandono			
7	<b>Spazi di pertinenza</b>			
	alta qualità			
	media qualità			
	bassa qualità			
8	<b>Vincoli legislativi</b>			
9	<b>Categoria di intervento prevista dal piano precedente</b> D ristrutturazione edilizia			
10	<b>Note</b>			
<b>PROGETTO</b>				
11	<b>Categoria di intervento prevista</b>		R3 - Ristrutturazione edilizia	
12	<b>Vincoli particolari</b>			
	tipo di vincolo			
	oggetto di vincolo			
13	<b>Categoria di intervento prevista per gli spazi di pertinenza</b>		M2 - Manutenzione straordinaria	

## ALLEGATO SCHEDA

NUMERO	<b>727</b>	FOGLIO DI MAPPA	
COMPENSORIO	<b>C5</b>	N° DI PARTICELLA EDILIZIA	<b>27</b>
COMUNE AMMINISTRATIVO	<b>MEZZOLOMBARDO</b>	DATA RILIEVO	<b>giugno 1996</b>
COMUNE CATASTALE	<b>MEZZOLOMBARDO</b>	RILEVATORE	<b>M. TOMAZZONI</b>
INDIRIZZO/LOCALITA'	<b>V. R. DE Scari, 39</b>		



SCHEDA

NUMERO	728	FOGLIO DI MAPPA	
COMPENSORIO	C5	N° DI PARTICELLA EDILIZIA	33
COMUNE AMMINISTRATIVO	MEZZOLOMBARDO	DATA RILIEVO	giugno 1996
COMUNE CATASTALE	MEZZOLOMBARDO	RILEVATORE	M. TOMAZZONI
INDIRIZZO/LOCALITA'	V. R. DE Scari, 35		



1	<b>Tipologia funzionale</b>			
	edificio prevalentemente residenziale	<input type="checkbox"/> A	baite	<input type="checkbox"/> E
	edificio produttivo	<input type="checkbox"/> B	malghe	<input type="checkbox"/> F
	edificio speciale	<input type="checkbox"/> C		<input type="checkbox"/> G
	stalle	<input type="checkbox"/> D		<input type="checkbox"/> H
2	<b>Epoca di costruzione</b>			
	anteriore al 1860		<input type="checkbox"/> 8	
	tra il 1860 e il 1939		<input type="checkbox"/> 6	
	posteriore al 1939		<input type="checkbox"/> 4	
3	<b>Tipologia architettonica storica</b>			
	alta definizione		<input type="checkbox"/> 8	
	media definizione		<input type="checkbox"/> 6	
	bassa definizione		<input type="checkbox"/> 4	
	nessuna definizione		<input type="checkbox"/> 0	
4	<b>Permanenza dei caratteri formali tradizionali</b>			
	volumetrici originali	<input type="checkbox"/> 2	<input type="checkbox"/> 1	<input type="checkbox"/> 0
	costruttivo	<input type="checkbox"/> 2	<input type="checkbox"/> 1	<input type="checkbox"/> 0
	complementari	<input type="checkbox"/> 2	<input type="checkbox"/> 1	<input type="checkbox"/> 0
	decorativi	<input type="checkbox"/> 2	<input type="checkbox"/> 1	<input type="checkbox"/> 0
	<b>TOTALE</b>		<input type="text" value="18"/>	
5	<b>Degrado</b>			
	nullo		<input type="checkbox"/>	
	medio		<input type="checkbox"/>	
	elevato		<input type="checkbox"/>	
6	<b>Grado di utilizzo</b>			
	utilizzato		<input type="checkbox"/>	
	sottoutilizzato		<input type="checkbox"/>	
	in stato di abbandono		<input type="checkbox"/>	
7	<b>Spazi di pertinenza</b>			
	alta qualità		<input type="checkbox"/>	
	media qualità		<input type="checkbox"/>	
	bassa qualità		<input type="checkbox"/>	
8	<b>Vincoli legislativi</b>			
9	<b>Categoria di intervento prevista dal piano precedente</b>		C.2 risanamento conservativo	
10	<b>Note</b>			
<b>PROGETTO</b>				
11	<b>Categoria di intervento prevista</b>		R2 - Risanamento conservativo	
12	<b>Vincoli particolari</b>	tipo di vincolo		
		oggetto di vincolo		
13	<b>Categoria di intervento prevista per gli spazi di pertinenza</b>		M2 - Manutenzione straordinaria	

# SCHEDA

NUMERO	729	FOGLIO DI MAPPA	
COMPRESORIO	C5	N° DI PARTICELLA EDILIZIA	34
COMUNE AMMINISTRATIVO	MEZZOLOMBARDO	DATA RILIEVO	giugno 1996
COMUNE CATASTALE	MEZZOLOMBARDO	RILEVATORE	M. TOMAZZONI
INDIRIZZO/LOCALITA'	V. R. DE Scari, 32		



SCALA

1:1000



1	<b>Tipologia funzionale</b>			
	edificio prevalentemente residenziale	A	baite	E
	edificio produttivo	B	malghe	F
	edificio speciale	C		G
	stalle	D		H
2	<b>Epoca di costruzione</b>			
	anteriore al 1860		8	
	tra il 1860 e il 1939		6	
	posteriore al 1939		4	
3	<b>Tipologia architettonica storica</b>			
	alta definizione		8	
	media definizione		6	
	bassa definizione		4	
	nessuna definizione		0	
4	<b>Permanenza dei caratteri formali tradizionali</b>			
	volumetrici originali	2	1	0
	costruttivo	2	1	0
	complementari	2	1	0
	decorativi	2	1	0
	<b>TOTALE</b>		16	
5	<b>Degrado</b>			
	nullo			
	medio			
	elevato			
6	<b>Grado di utilizzo</b>			
	utilizzato			
	sottoutilizzato			
	in stato di abbandono			
7	<b>Spazi di pertinenza</b>			
	alta qualità			
	media qualità			
	bassa qualità			
8	<b>Vincoli legislativi</b>			
9	<b>Categoria di intervento prevista dal piano precedente</b>		C.2 risanamento conservativo	
10	<b>Note</b>	Edificio ristrutturato con reallineamento delle finestre e rifacimento dei balconi. Al piano terra passaggio alla corte interna con volta a botte.		
<b>PROGETTO</b>				
11	<b>Categoria di intervento prevista</b>		R2 - Risanamento conservativo	
12	<b>Vincoli particolari</b>	tipo di vincolo		
		oggetto di vincolo		
13	<b>Categoria di intervento prevista per gli spazi di pertinenza</b>		M2 - Manutenzione straordinaria	



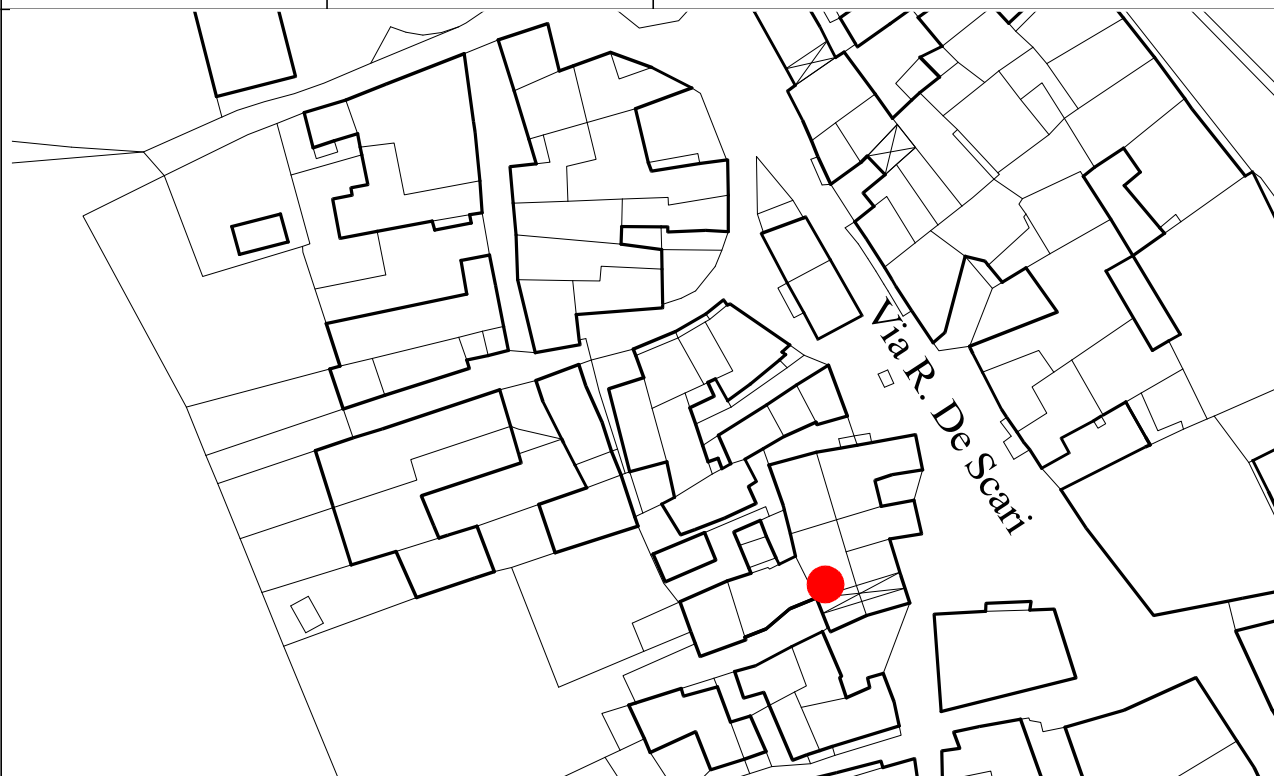
# SCHEMA

NUMERO	730	FOGLIO DI MAPPA	
COMPENSORIO	C5	N° DI PARTICELLA EDILIZIA	36
COMUNE AMMINISTRATIVO	MEZZOLOMBARDO	DATA RILIEVO	giugno 1996
COMUNE CATASTALE	MEZZOLOMBARDO	RILEVATORE	M. TOMAZZONI
INDIRIZZO/LOCALITA'	V. R. DE Scari, 31		



SCALA

1:1000



1	<b>Tipologia funzionale</b>			
	edificio prevalentemente residenziale	A	baite	E
	edificio produttivo	B	malghe	F
	edificio speciale	C		G
	stalle	D		H
2	<b>Epoca di costruzione</b>			
	anteriore al 1860		8	
	tra il 1860 e il 1939		6	
	posteriore al 1939		4	
3	<b>Tipologia architettonica storica</b>			
	alta definizione		8	
	media definizione		6	
	bassa definizione		4	
	nessuna definizione		0	
4	<b>Permanenza dei caratteri formali tradizionali</b>			
	volumetrici originali	2	1	0
	costruttivo	2	1	0
	complementari	2	1	0
	decorativi	2	1	0
	<b>TOTALE</b>		13	
5	<b>Degrado</b>			
	nullo			
	medio			
	elevato			
6	<b>Grado di utilizzo</b>			
	utilizzato			
	sottoutilizzato			
	in stato di abbandono			
7	<b>Spazi di pertinenza</b>			
	alta qualità			
	media qualità			
	bassa qualità			
8	<b>Vincoli legislativi</b>			
9	<b>Categoria di intervento prevista dal piano precedente</b> C.2 risanamento conservativo			
10	<b>Note</b> Alterazione del volume. Incongruo il materiale con cui è rifatta la distribuzione verticale.			
<b>PROGETTO</b>				
11	<b>Categoria di intervento prevista</b>		R3 - Ristrutturazione edilizia	
12	<b>Vincoli particolari</b>	tipo di vincolo		
		oggetto di vincolo		
13	<b>Categoria di intervento prevista per gli spazi di pertinenza</b>		M2 - Manutenzione straordinaria	

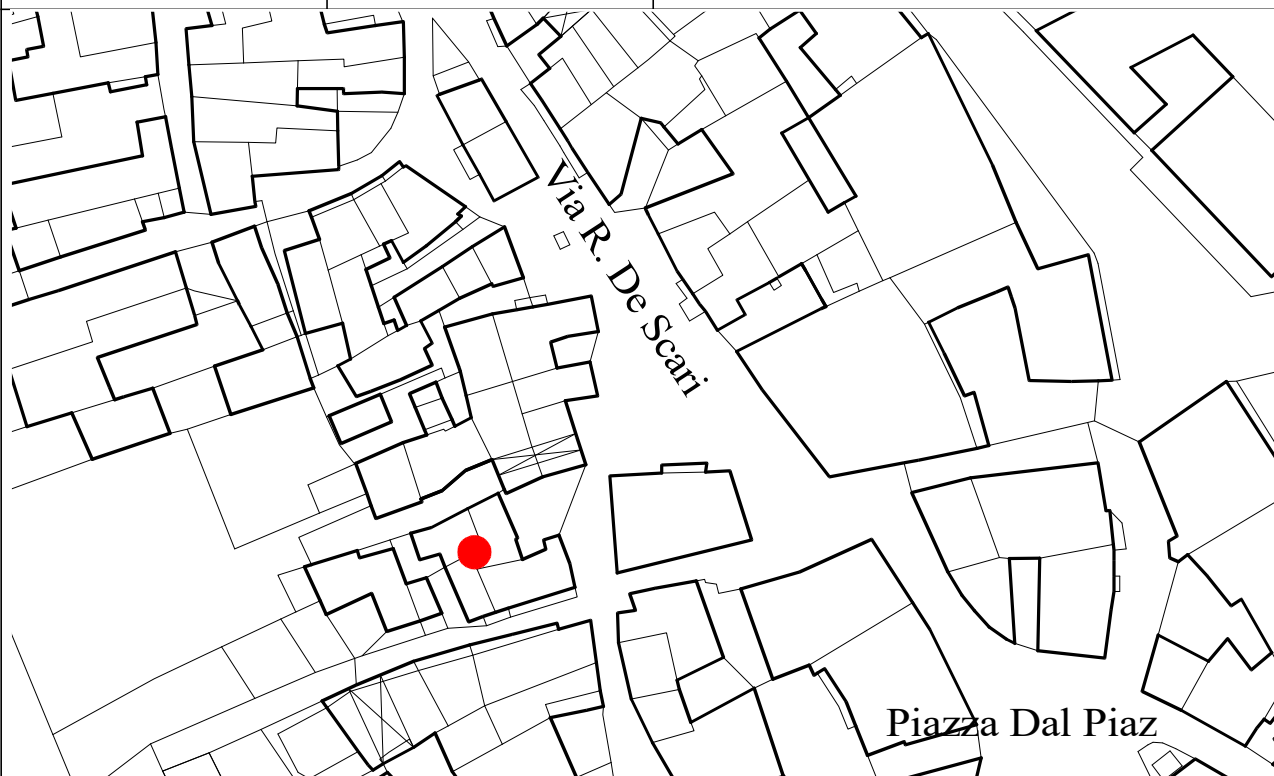
# SCHEDA

NUMERO	731	FOGLIO DI MAPPA	
COMPRESORIO	C5	N° DI PARTICELLA EDILIZIA	44
COMUNE AMMINISTRATIVO	MEZZOLOMBARDO	DATA RILIEVO	giugno 1996
COMUNE CATASTALE	MEZZOLOMBARDO	RILEVATORE	M. TOMAZZONI
INDIRIZZO/LOCALITA'	V. Romedio De Scari, 30		



SCALA

1:1000



1	<b>Tipologia funzionale</b>			
	edificio prevalentemente residenziale	A	baite	E
	edificio produttivo	B	malghe	F
	edificio speciale	C		G
	stalle	D		H
2	<b>Epoca di costruzione</b>			
	anteriore al 1860		8	
	tra il 1860 e il 1939		6	
	posteriore al 1939		4	
3	<b>Tipologia architettonica storica</b>			
	alta definizione		8	
	media definizione		6	
	bassa definizione		4	
	nessuna definizione		0	
4	<b>Permanenza dei caratteri formali tradizionali</b>			
	volumetrici originali	2	1	0
	costruttivo	2	1	0
	complementari	2	1	0
	decorativi	2	1	0
	<b>TOTALE</b>		19	
5	<b>Degrado</b>			
	nullo			
	medio			
	elevato			
6	<b>Grado di utilizzo</b>			
	utilizzato			
	sottoutilizzato			
	in stato di abbandono			
7	<b>Spazi di pertinenza</b>			
	alta qualità			
	media qualità			
	bassa qualità			
8	<b>Vincoli legislativi</b>			
9	<b>Categoria di intervento prevista dal piano precedente</b> C.2 risanamento conservativo			
10	<b>Note</b> edificio rurale con permanenza del fienile nel sottotetto; presenza di elementi incongrui sui caratteri complementari.			
<b>PROGETTO</b>				
11	<b>Categoria di intervento prevista</b>		R2 - Risanamento conservativo	
12	<b>Vincoli particolari</b>	tipo di vincolo	R1 - Restauro	
		oggetto di vincolo	Tipologia del granaio all'ultimo livello	
13	<b>Categoria di intervento prevista per gli spazi di pertinenza</b>		M2 - Manutenzione straordinaria	

# SCHEDA

NUMERO	731 A	FOGLIO DI MAPPA	
COMPENSORIO	C5	N° DI PARTICELLA EDILIZIA	43
COMUNE AMMINISTRATIVO	MEZZOLOMBARDO	DATA RILIEVO	giugno 1996
COMUNE CATASTALE	MEZZOLOMBARDO	RILEVATORE	M. TOMAZZONI
INDIRIZZO/LOCALITA'	V. R. DE Scari		



SCALA

1:1000



1	<b>Tipologia funzionale</b>			
	edificio prevalentemente residenziale	A	baite	E
	edificio produttivo	B	malghe	F
	edificio speciale	C		G
	stalle - fienile	D		H
2	<b>Epoca di costruzione</b>			
	anteriore al 1860		8	
	tra il 1860 e il 1939		6	
	posteriore al 1939		4	
3	<b>Tipologia architettonica storica</b>			
	alta definizione		8	
	media definizione		6	
	bassa definizione		4	
	nessuna definizione		0	
4	<b>Permanenza dei caratteri formali tradizionali</b>			
	volumetrici originali	2	1	0
	costruttivo	2	1	0
	complementari	2	1	0
	decorativi	2	1	0
	<b>TOTALE</b>		20	
5	<b>Degrado</b>			
	nullo			
	medio			
	elevato			
6	<b>Grado di utilizzo</b>			
	utilizzato			
	sottoutilizzato			
	in stato di abbandono			
7	<b>Spazi di pertinenza</b>			
	alta qualità			
	media qualità			
	bassa qualità			
8	<b>Vincoli legislativi</b>			
9	<b>Categoria di intervento prevista dal piano precedente</b> C.2 risanamento conservativo			
10	<b>Note</b> Benché fatiscente l'edificio conserva intatta la tipologia della casa rurale posta in pendio con granaio nel sottotetto tamponato col legno, piccole aperture e stalla al pianterreno.			
<b>PROGETTO</b>				
11	<b>Categoria di intervento prevista</b>		R2 - Risanamento conservativo	
12	<b>Vincoli particolari</b>	tipo di vincolo	R1 - Restauro	
		oggetto di vincolo	Facciate pietra a vista. Tamponamenti in legno del sottotetto	
13	<b>Categoria di intervento prevista per gli spazi di pertinenza</b>		M2 - Manutenzione straordinaria	



# SCHEMA

NUMERO	732	FOGLIO DI MAPPA	
COMPENSORIO	C5	N° DI PARTICELLA EDILIZIA	45-46
COMUNE AMMINISTRATIVO	MEZZOLOMBARDO	DATA RILIEVO	giugno 1996
COMUNE CATASTALE	MEZZOLOMBARDO	RILEVATORE	M. TOMAZZONI
INDIRIZZO/LOCALITA'	V. R. DE Scari, 28		



SCALA

1:1000





1	<b>Tipologia funzionale</b>			
	edificio prevalentemente residenziale	<input type="checkbox"/> A	baite	<input type="checkbox"/> E
	edificio produttivo	<input type="checkbox"/> B	malghe	<input type="checkbox"/> F
	edificio speciale	<input type="checkbox"/> C		<input type="checkbox"/> G
	stalle	<input type="checkbox"/> D		<input type="checkbox"/> H
2	<b>Epoca di costruzione</b>			
	anteriore al 1860		<input type="checkbox"/> 8	
	tra il 1860 e il 1939		<input type="checkbox"/> 6	
	posteriore al 1939		<input type="checkbox"/> 4	
3	<b>Tipologia architettonica storica</b>			
	alta definizione		<input type="checkbox"/> 8	
	media definizione		<input type="checkbox"/> 6	
	bassa definizione		<input type="checkbox"/> 4	
	nessuna definizione		<input type="checkbox"/> 0	
4	<b>Permanenza dei caratteri formali tradizionali</b>			
	volumetrici originali	<input type="checkbox"/> 2	<input type="checkbox"/> 1	<input type="checkbox"/> 0
	costruttivo	<input type="checkbox"/> 2	<input type="checkbox"/> 1	<input type="checkbox"/> 0
	complementari	<input type="checkbox"/> 2	<input type="checkbox"/> 1	<input type="checkbox"/> 0
	decorativi	<input type="checkbox"/> 2	<input type="checkbox"/> 1	<input type="checkbox"/> 0
	<b>TOTALE</b>		<input type="text" value="15"/>	
5	<b>Degrado</b>			
	nullo		<input type="checkbox"/>	
	medio		<input type="checkbox"/>	
	elevato		<input type="checkbox"/>	
6	<b>Grado di utilizzo</b>			
	utilizzato		<input type="checkbox"/>	
	sottoutilizzato		<input type="checkbox"/>	
	in stato di abbandono		<input type="checkbox"/>	
7	<b>Spazi di pertinenza</b>			
	alta qualità		<input type="checkbox"/>	
	media qualità		<input type="checkbox"/>	
	bassa qualità		<input type="checkbox"/>	
8	<b>Vincoli legislativi</b>			
9	<b>Categoria di intervento prevista dal piano precedente</b> D ristrutturazione edilizia			
10	<b>Note</b> Caratteri costruttivi e complementari incongrui. Modificata la conformazione del tetto con perdita di caratteri tipologici originari.			
<b>PROGETTO</b>				
11	<b>Categoria di intervento prevista</b>		R2 - Risanamento conservativo	
12	<b>Vincoli particolari</b>	tipo di vincolo		
		oggetto di vincolo		
13	<b>Categoria di intervento prevista per gli spazi di pertinenza</b>		M2 - Manutenzione straordinaria	

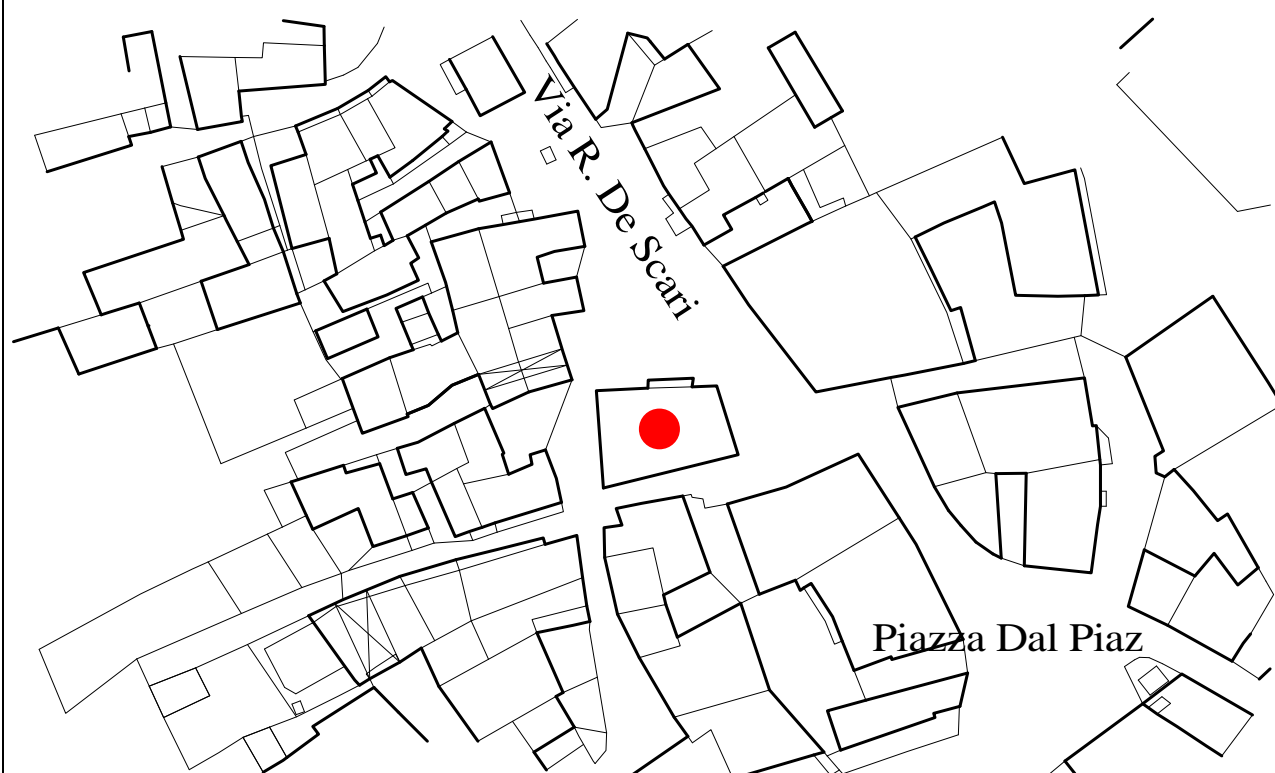
# SCHEDA

NUMERO	<b>733</b>	FOGLIO DI MAPPA	
COMPENSORIO	<b>C5</b>	N° DI PARTICELLA EDILIZIA	<b>47</b>
COMUNE AMMINISTRATIVO	<b>MEZZOLOMBARDO</b>	DATA RILIEVO	<b>giugno 1996</b>
COMUNE CATASTALE	<b>MEZZOLOMBARDO</b>	RILEVATORE	<b>M. TOMAZZONI</b>
INDIRIZZO/LOCALITA'	<b>V. Romedio De Scari, 29</b>		



SCALA

1:1000



1	<b>Tipologia funzionale</b>			
	edificio prevalentemente residenziale	<input type="checkbox"/>	baite	<input type="checkbox"/>
	edificio produttivo	<input type="checkbox"/>	malghe	<input type="checkbox"/>
	edificio speciale	<input type="checkbox"/>		<input type="checkbox"/>
	stalle	<input type="checkbox"/>		<input type="checkbox"/>
2	<b>Epoca di costruzione</b>			
	anteriore al 1860		<input type="checkbox"/>	
	tra il 1860 e il 1939		<input type="checkbox"/>	
	posteriore al 1939		<input type="checkbox"/>	
3	<b>Tipologia architettonica storica</b>			
	alta definizione		<input type="checkbox"/>	
	media definizione		<input type="checkbox"/>	
	bassa definizione		<input type="checkbox"/>	
	nessuna definizione		<input type="checkbox"/>	
4	<b>Permanenza dei caratteri formali tradizionali</b>			
	volumetrici originali	<input type="checkbox"/>	<input type="checkbox"/>	
	costruttivo	<input type="checkbox"/>	<input type="checkbox"/>	
	complementari	<input type="checkbox"/>	<input type="checkbox"/>	
	decorativi	<input type="checkbox"/>	<input type="checkbox"/>	
	<b>TOTALE</b>		<input type="text" value="19"/>	
5	<b>Degrado</b>			
	nullo		<input type="checkbox"/>	
	medio		<input type="checkbox"/>	
	elevato		<input type="checkbox"/>	
6	<b>Grado di utilizzo</b>			
	utilizzato		<input type="checkbox"/>	
	sottoutilizzato		<input type="checkbox"/>	
	in stato di abbandono		<input type="checkbox"/>	
7	<b>Spazi di pertinenza</b>			
	alta qualità		<input type="checkbox"/>	
	media qualità		<input type="checkbox"/>	
	bassa qualità		<input type="checkbox"/>	
8	<b>Vincoli legislativi</b>			
9	<b>Categoria di intervento prevista dal piano precedente</b> C.1 restauro			
10	<b>Note</b> edificio prospiciente la piazza con cornice delle aperture in pietra martellinata. Alcuni elementi successivi incongrui (terrazze laterali).			
<b>PROGETTO</b>				
11	<b>Categoria di intervento prevista</b>		R2 - Risanamento conservativo	
12	<b>Vincoli particolari</b>	tipo di vincolo	R1 – Restauro.	
		oggetto di vincolo	Portale e cornici delle forature in pietra decorate	
		tipo di vincolo	Non è ammessa la sopraelevazione di cui all'art. 105 della L.P. 4 agosto 2015, n.15.	
13	<b>Categoria di intervento prevista per gli spazi di pertinenza</b>		M2 - Manutenzione straordinaria	