

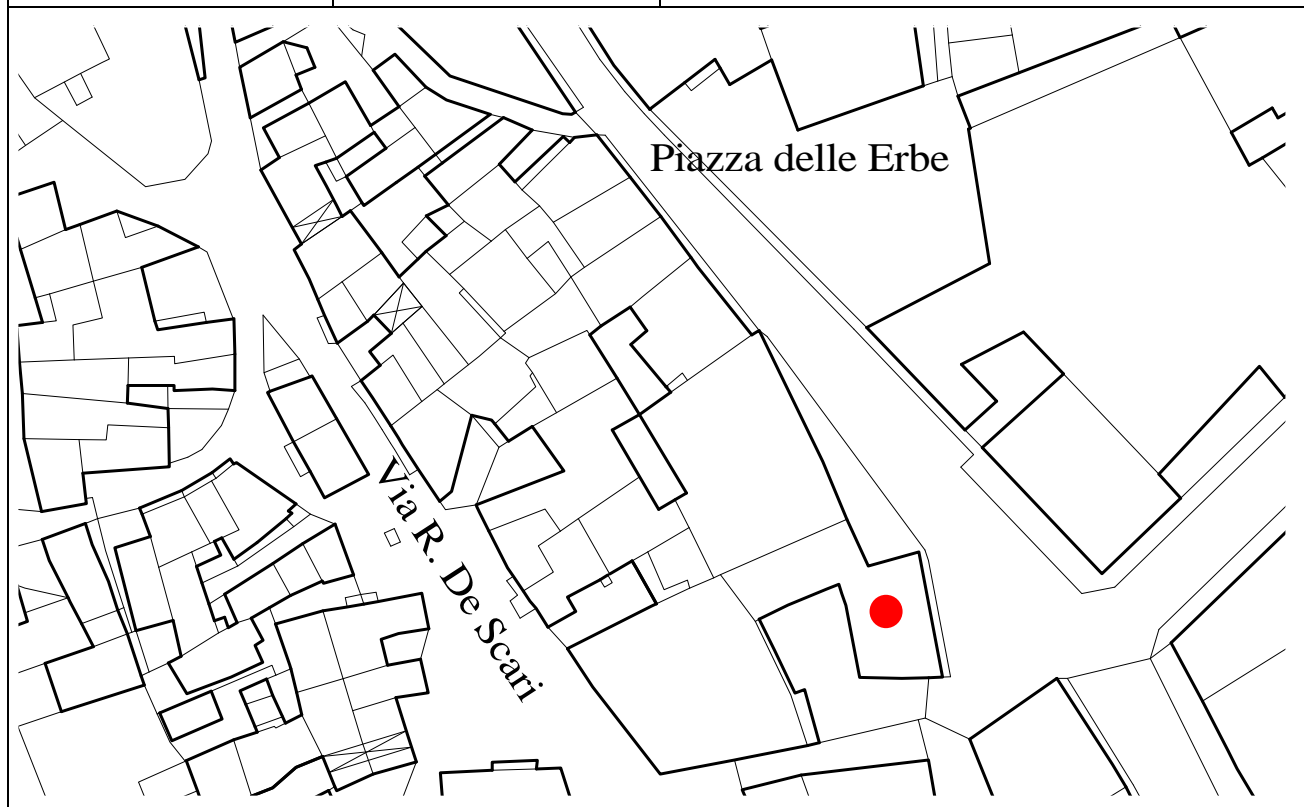
SCHEDA

NUMERO	801	FOGLIO DI MAPPA	
COMPENSORIO	C5	N° DI PARTICELLA EDILIZIA	351
COMUNE AMMINISTRATIVO	MEZZOLOMBARDO	DATA RILIEVO	giugno 1996
COMUNE CATASTALE	MEZZOLOMBARDO	RILEVATORE	M. TOMAZZONI
INDIRIZZO/LOCALITA'	Piazza delle Erbe, 2		



SCALA

1:1000



1	Tipologia funzionale			
	edificio prevalentemente residenziale	<input type="checkbox"/>	baite malghe	
	edificio produttivo	<input type="checkbox"/>		
	edificio speciale - banca	<input type="checkbox"/>		
stalle	<input type="checkbox"/>			
2	Epoca di costruzione			
	anteriore al 1860	<input type="checkbox"/>		
	tra il 1860 e il 1939	<input type="checkbox"/>		
	posteriore al 1939	<input type="checkbox"/>		
3	Tipologia architettonica storica			
	alta definizione		<input type="checkbox"/>	
	media definizione		<input type="checkbox"/>	
	bassa definizione		<input type="checkbox"/>	
nessuna definizione		<input type="checkbox"/>		
4	Permanenza dei caratteri formali tradizionali			
	volumetrici originali	<input type="checkbox"/>	<input type="checkbox"/>	<input type="checkbox"/>
	costruttivo	<input type="checkbox"/>	<input type="checkbox"/>	<input type="checkbox"/>
	complementari	<input type="checkbox"/>	<input type="checkbox"/>	<input type="checkbox"/>
	decorativi	<input type="checkbox"/>	<input type="checkbox"/>	<input type="checkbox"/>
TOTALE			19	
5	Degrado			
	nullo		<input type="checkbox"/>	
	medio		<input type="checkbox"/>	
elevato		<input type="checkbox"/>		
6	Grado di utilizzo			
	utilizzato		<input type="checkbox"/>	
	sottoutilizzato		<input type="checkbox"/>	
in stato di abbandono		<input type="checkbox"/>		
7	Spazi di pertinenza			
	alta qualità		<input type="checkbox"/>	
	media qualità		<input type="checkbox"/>	
bassa qualità		<input type="checkbox"/>		
8	Vincoli legislativi			
9	Categoria di intervento prevista dal piano precedente C.2 risanamento conservativo			
10	Note Facciata scandita da finte colonne lineari. Al piano terra hanno subito variazioni le finestre. Di rilievo il portone principale di accesso, in pietra con chiave decorata, ed ai lati due decorazioni in pietra con specchiatura contenente leoni rampanti sormontati da uno stemma.			
PROGETTO				
11				
	Categoria di intervento prevista	R2 - Risanamento conservativo		
12	Vincoli particolari	tipo di vincolo	R1 - Restauro.	
		oggetto di vincolo	Facciata principale con paraste e portale in pietra	
		tipo di vincolo	Non è ammessa la sopraelevazione di cui all'art. 105 della L.P. 4 agosto 2015, n.15.	
13				
	Categoria di intervento prevista per gli spazi di pertinenza		M2 - Manutenzione straordinaria	

SCHEDA

NUMERO	802	FOGLIO DI MAPPA
COMPENSORIO	C5	N° DI PARTICELLA EDILIZIA 352
COMUNE AMMINISTRATIVO	MEZZOLOMBARDO	DATA RILIEVO giugno 1996
COMUNE CATASTALE	MEZZOLOMBARDO	RILEVATORE M. TOMAZZONI
INDIRIZZO/LOCALITA'	V. Romedio De Scari, 84-85	



SCALA

1:1000



1	Tipologia funzionale			
	edificio prevalentemente residenziale	<input type="checkbox"/>	baite	<input type="checkbox"/>
	edificio produttivo	<input type="checkbox"/>	malghe	<input type="checkbox"/>
	edificio speciale	<input type="checkbox"/>		<input type="checkbox"/>
	stalle	<input type="checkbox"/>		<input type="checkbox"/>
2	Epoca di costruzione			
	anteriore al 1860		<input type="checkbox"/>	
	tra il 1860 e il 1939		<input type="checkbox"/>	
	posteriore al 1939		<input type="checkbox"/>	
3	Tipologia architettonica storica			
	alta definizione		<input type="checkbox"/>	
	media definizione		<input type="checkbox"/>	
	bassa definizione		<input type="checkbox"/>	
	nessuna definizione		<input type="checkbox"/>	
4	Permanenza dei caratteri formali tradizionali			
	volumetrici originali	<input type="checkbox"/>	<input type="checkbox"/>	
	costruttivo	<input type="checkbox"/>	<input type="checkbox"/>	
	complementari	<input type="checkbox"/>	<input type="checkbox"/>	
	decorativi	<input type="checkbox"/>	<input type="checkbox"/>	
	TOTALE		<input type="text" value="19"/>	
5	Degrado			
	nullo		<input type="checkbox"/>	
	medio		<input type="checkbox"/>	
	elevato		<input type="checkbox"/>	
6	Grado di utilizzo			
	utilizzato		<input type="checkbox"/>	
	sottoutilizzato		<input type="checkbox"/>	
	in stato di abbandono		<input type="checkbox"/>	
7	Spazi di pertinenza			
	alta qualità		<input type="checkbox"/>	
	media qualità		<input type="checkbox"/>	
	bassa qualità		<input type="checkbox"/>	
8	Vincoli legislativi			
9	Categoria di intervento prevista dal piano precedente risanamento			
10	Note Edificio con corte interna, con accesso a volte a botte. Balcone incongruo			
PROGETTO				
11	Categoria di intervento prevista		R2 - Risanamento conservativo	
12	Vincoli particolari	tipo di vincolo	R1 – Restauro.	
		oggetto di vincolo	Portale in pietra, cornice del sottotetto	
		tipo di vincolo	Non è ammessa la sopraelevazione di cui all'art. 105 della L.P. 4 agosto 2015, n.15.	
13	Categoria di intervento prevista per gli spazi di pertinenza		M1 - Manutenzione ordinaria	

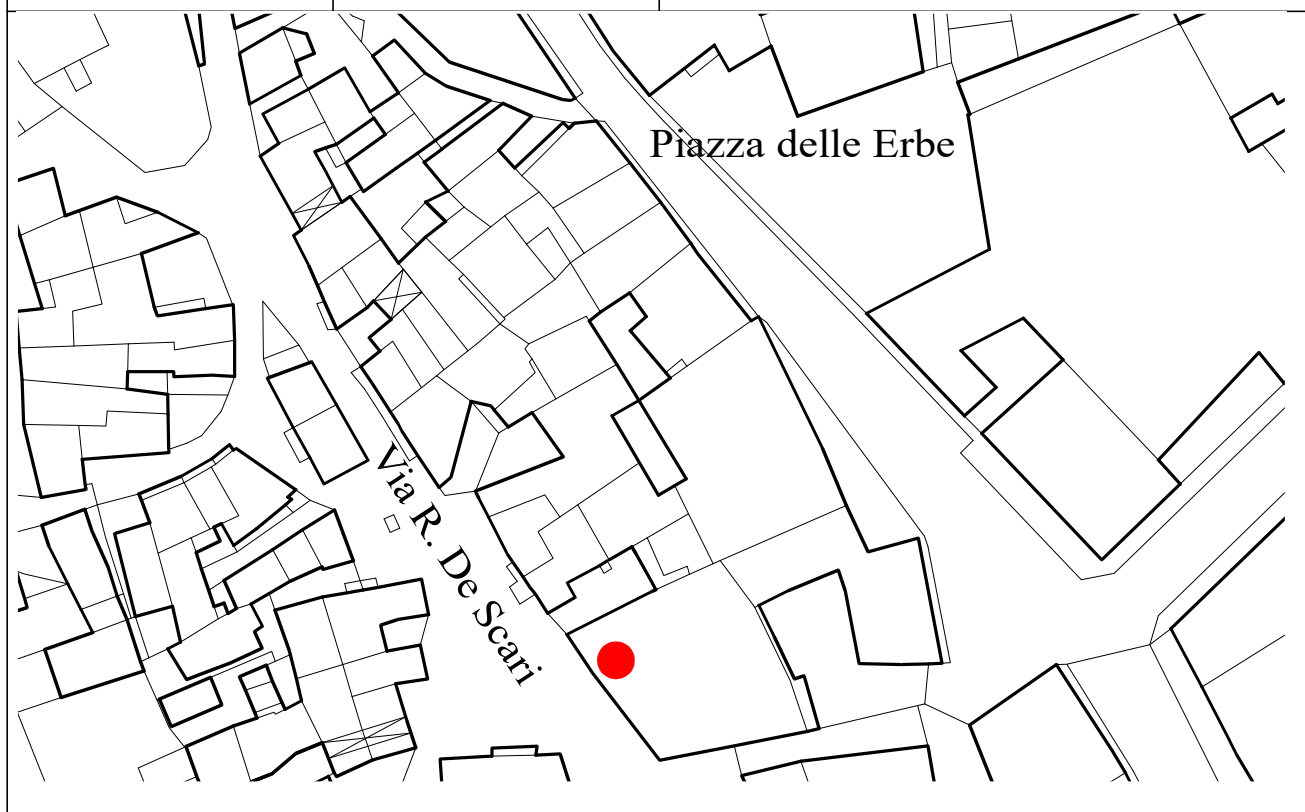
SCHEDA

NUMERO	803	FOGLIO DI MAPPA	
COMPENSORIO	C5	N° DI PARTICELLA EDILIZIA	352
COMUNE AMMINISTRATIVO	MEZZOLOMBARDO	DATA RILIEVO	giugno 1996
COMUNE CATASTALE	MEZZOLOMBARDO	RILEVATORE	M. TOMAZZONI
INDIRIZZO/LOCALITA'	V. R. DE Scari, 83		



SCALA

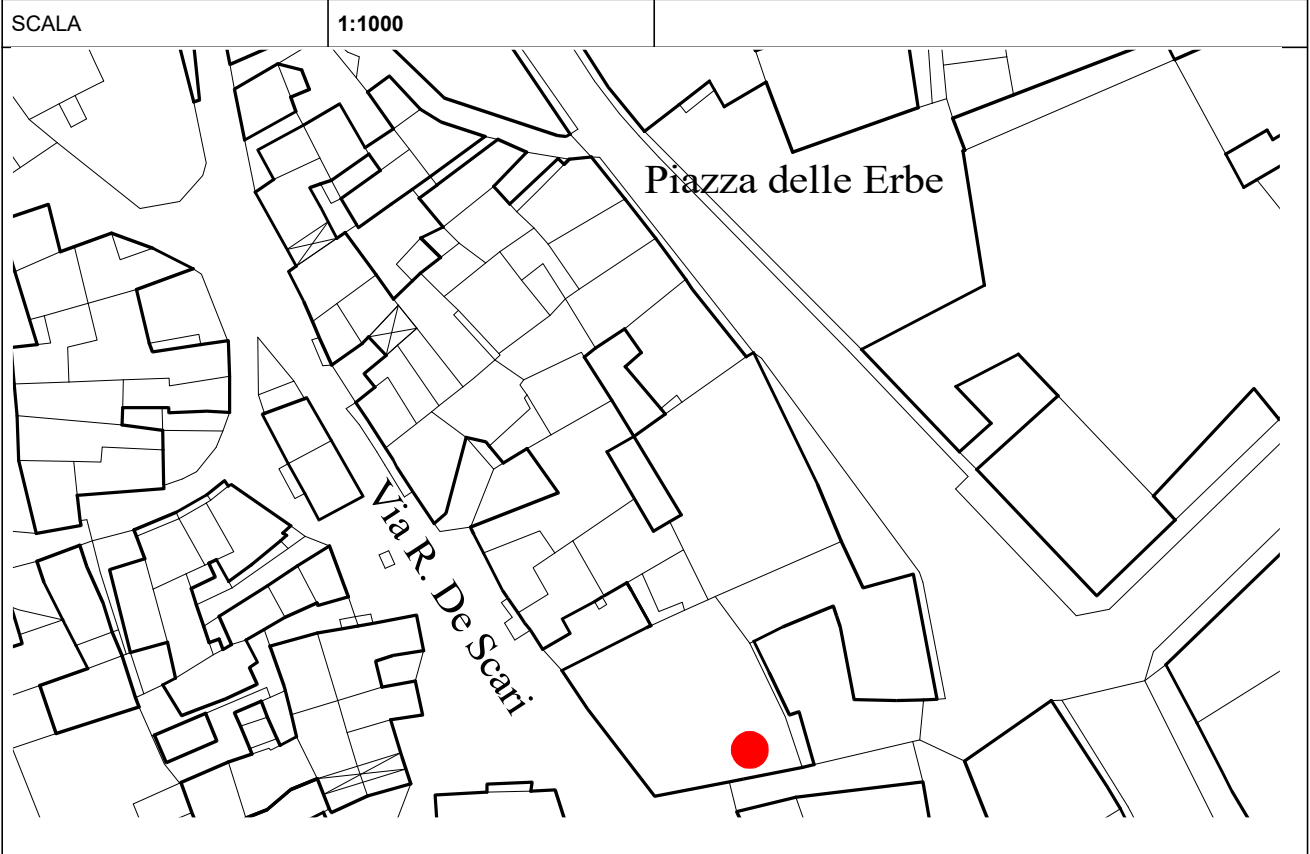
1:1000



1	Tipologia funzionale			
	edificio prevalentemente residenziale	A	baite	E
	edificio produttivo	B	malghe	F
	edificio speciale	C		G
	stalle	D		H
2	Epoca di costruzione			
	anteriore al 1860		8	
	tra il 1860 e il 1939		6	
	posteriore al 1939		4	
3	Tipologia architettonica storica			
	alta definizione		8	
	media definizione		6	
	bassa definizione		4	
	nessuna definizione		0	
4	Permanenza dei caratteri formali tradizionali			
	volumetrici originali	2	1	0
	costruttivo	2	1	0
	complementari	2	1	0
	decorativi	2	1	0
	TOTALE		14	
5	Degrado			
	nullo			
	medio			
	elevato			
6	Grado di utilizzo			
	utilizzato			
	sottoutilizzato			
	in stato di abbandono			
7	Spazi di pertinenza			
	alta qualità			
	media qualità			
	bassa qualità			
8	Vincoli legislativi			
9	Categoria di intervento prevista dal piano precedente		C.2 risanamento conservativo	
10	Note	Edificio ristrutturato, faceva parte di un'unica unità edilizia. Rimane segnato il sottotetto da una cornice passante. Caratteri costruttivi e complementari incongrui.		
PROGETTO				
11	Categoria di intervento prevista		R3 - Ristrutturazione edilizia	
12	Vincoli particolari	tipo di vincolo		
		oggetto di vincolo		
13	Categoria di intervento prevista per gli spazi di pertinenza		M1 - Manutenzione ordinaria	

SCHEDA

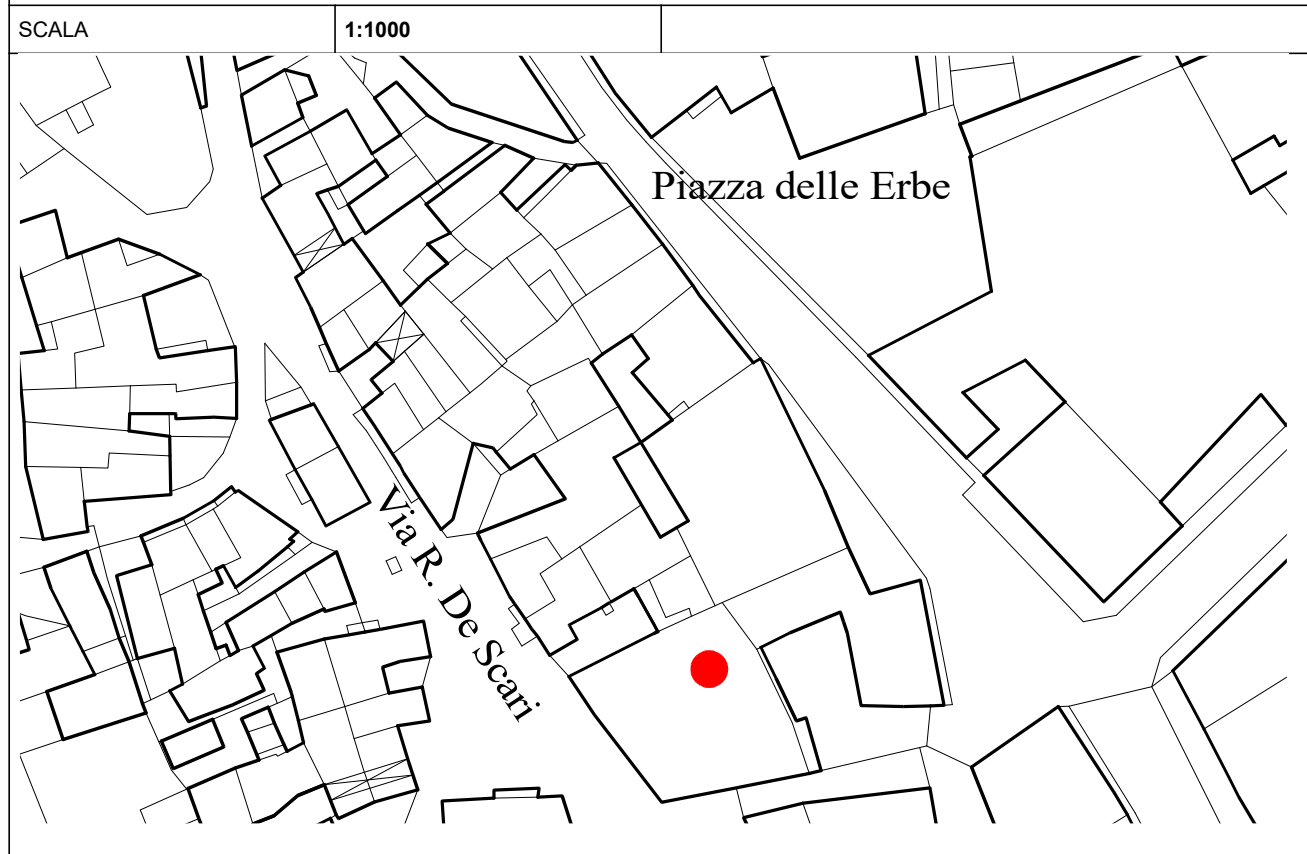
NUMERO	804	FOGLIO DI MAPPA	
COMPENSORIO	C5	N° DI PARTICELLA EDILIZIA	352
COMUNE AMMINISTRATIVO	MEZZOLOMBARDO	DATA RILIEVO	giugno 1996
COMUNE CATASTALE	MEZZOLOMBARDO	RILEVATORE	M. TOMAZZONI
INDIRIZZO/LOCALITA'	V. R. DE Scari		



1	Tipologia funzionale edificio prevalentemente residenziale edificio produttivo edificio speciale stalle			<div>A</div> <div>B</div> <div>C</div> <div>D</div>	baite malghe	<div>E</div> <div>F</div> <div>G</div> <div>H</div>												
2	Epoca di costruzione			anteriore al 1860 tra il 1860 e il 1939 posteriore al 1939		<div>8</div> <div>6</div> <div>4</div>												
3	Tipologia architettonica storica			alta definizione media definizione bassa definizione nessuna definizione		<div>8</div> <div>6</div> <div>4</div> <div>0</div>												
4	Permanenza dei caratteri formali tradizionali			volumetrici originali costruttivo complementari decorativi		<table><tr><td>2</td><td>1</td><td>0</td></tr><tr><td>2</td><td>1</td><td>0</td></tr><tr><td>2</td><td>1</td><td>0</td></tr><tr><td>2</td><td>1</td><td>0</td></tr></table> <div>TOTALE</div> <div>13</div>	2	1	0	2	1	0	2	1	0	2	1	0
2	1	0																
2	1	0																
2	1	0																
2	1	0																
5	Degrado			nullo medio elevato		<div></div> <div></div> <div></div>												
6	Grado di utilizzo			utilizzato sottoutilizzato in stato di abbandono		<div></div> <div></div> <div></div>												
7	Spazi di pertinenza			alta qualità media qualità bassa qualità		<div></div> <div></div> <div></div>												
8	Vincoli legislativi																	
9	Categoria di intervento prevista dal piano precedente C.2 risanamento conservativo																	
10	Note Edificio ristrutturato e modificato con tetto a due falde, aumento dalla volumetria e allineamento delle aperture.																	
PROGETTO																		
11	Categoria di intervento prevista		R3 - Ristrutturazione edilizia															
12	Vincoli particolari	tipo di vincolo	R1 - Restauro															
		oggetto di vincolo	Portale in pietra															
13	Categoria di intervento prevista per gli spazi di pertinenza			M1 - Manutenzione ordinaria														

SCHEDA

NUMERO	805	FOGLIO DI MAPPA	
COMPENSORIO	C5	N° DI PARTICELLA EDILIZIA	352
COMUNE AMMINISTRATIVO	MEZZOLOMBARDO	DATA RILIEVO	giugno 1996
COMUNE CATASTALE	MEZZOLOMBARDO	RILEVATORE	M. TOMAZZONI
INDIRIZZO/LOCALITA'	V. R. DE Scari		



1	Tipologia funzionale			
	edificio prevalentemente residenziale	A	baite	E
	edificio produttivo	B	malghe	F
	edificio speciale	C		G
	stalle	D		H
2	Epoca di costruzione			
	anteriore al 1860		8	
	tra il 1860 e il 1939		6	
	posteriore al 1939		4	
3	Tipologia architettonica storica			
	alta definizione		8	
	media definizione		6	
	bassa definizione		4	
	nessuna definizione		0	
4	Permanenza dei caratteri formali tradizionali			
	volumetrici originali	2	1	0
	costruttivo	2	1	0
	complementari	2	1	0
	decorativi	2	1	0
	TOTALE		15	
5	Degrado	nessuno		
		medio		
		elevato		
6	Grado di utilizzo	utilizzato		
		sottoutilizzato		
		in stato di abbandono		
7	Spazi di pertinenza	alta qualità		
		media qualità		
		bassa qualità		
8	Vincoli legislativi			
9	Categoria di intervento prevista dal piano precedente D ristrutturazione edilizia			
10	Note Edificio ristrutturato con tetto a due falde e volume modificato, entrambi incongrui.			
PROGETTO				
11	Categoria di intervento prevista		R3 - Ristrutturazione edilizia	
12	Vincoli particolari	tipo di vincolo		
		oggetto di vincolo		
13	Categoria di intervento prevista per gli spazi di pertinenza		M2 - Manutenzione straordinaria	

SCHEDA

NUMERO	806	FOGLIO DI MAPPA	
COMPENSORIO	C5	N° DI PARTICELLA EDILIZIA	354
COMUNE AMMINISTRATIVO	MEZZOLOMBARDO	DATA RILIEVO	giugno 1996
COMUNE CATASTALE	MEZZOLOMBARDO	RILEVATORE	M. TOMAZZONI
INDIRIZZO/LOCALITA'	V. R. DE Scari, 82		



SCALA

1:1000



1	Tipologia funzionale			
	edificio prevalentemente residenziale	<input type="checkbox"/> A	baite	<input type="checkbox"/> E
	edificio produttivo	<input type="checkbox"/> B	malghe	<input type="checkbox"/> F
	edificio speciale	<input type="checkbox"/> C		<input type="checkbox"/> G
	stalle	<input type="checkbox"/> D		<input type="checkbox"/> H
2	Epoca di costruzione			
	anteriore al 1860		<input type="checkbox"/> 8	
	tra il 1860 e il 1939		<input type="checkbox"/> 6	
	posteriore al 1939		<input type="checkbox"/> 4	
3	Tipologia architettonica storica			
	alta definizione		<input type="checkbox"/> 8	
	media definizione		<input type="checkbox"/> 6	
	bassa definizione		<input type="checkbox"/> 4	
	nessuna definizione		<input type="checkbox"/> 0	
4	Permanenza dei caratteri formali tradizionali			
	volumetrici originali	<input type="checkbox"/> 2	<input type="checkbox"/> 1	<input type="checkbox"/> 0
	costruttivo	<input type="checkbox"/> 2	<input type="checkbox"/> 1	<input type="checkbox"/> 0
	complementari	<input type="checkbox"/> 2	<input type="checkbox"/> 1	<input type="checkbox"/> 0
	decorativi	<input type="checkbox"/> 2	<input type="checkbox"/> 1	<input type="checkbox"/> 0
	TOTALE		<input type="text" value="17"/>	
5	Degrado			
	nullo		<input type="checkbox"/>	
	medio		<input type="checkbox"/>	
	elevato		<input type="checkbox"/>	
6	Grado di utilizzo			
	utilizzato		<input type="checkbox"/>	
	sottoutilizzato		<input type="checkbox"/>	
	in stato di abbandono		<input type="checkbox"/>	
7	Spazi di pertinenza			
	alta qualità		<input type="checkbox"/>	
	media qualità		<input type="checkbox"/>	
	bassa qualità		<input type="checkbox"/>	
8	Vincoli legislativi			
9	Categoria di intervento prevista dal piano precedente C.2 risanamento conservativo			
10	Note			
PROGETTO				
11	Categoria di intervento prevista		R2 - Risanamento conservativo	
12	Vincoli particolari	tipo di vincolo		
		oggetto di vincolo		
13	Categoria di intervento prevista per gli spazi di pertinenza		M2 - Manutenzione straordinaria	

SCHEDA

NUMERO	807	FOGLIO DI MAPPA	
COMPENSORIO	C5	N° DI PARTICELLA EDILIZIA	356
COMUNE AMMINISTRATIVO	MEZZOLOMBARDO	DATA RILIEVO	giugno 1996
COMUNE CATASTALE	MEZZOLOMBARDO	RILEVATORE	M. TOMAZZONI
INDIRIZZO/LOCALITA'	V. R. DE Scari, 79-80-81		



SCALA

1:1000



1	Tipologia funzionale			
	edificio prevalentemente residenziale	A	baite	E
	edificio produttivo	B	malghe	F
	edificio speciale	C		G
	stalle	D		H
2	Epoca di costruzione			
	anteriore al 1860		8	
	tra il 1860 e il 1939		6	
	posteriore al 1939		4	
3	Tipologia architettonica storica			
	alta definizione		8	
	media definizione		6	
	bassa definizione		4	
	nessuna definizione		0	
4	Permanenza dei caratteri formali tradizionali			
	volumetrici originali	2	1	0
	costruttivo	2	1	0
	complementari	2	1	0
	decorativi	2	1	0
	TOTALE		20	
5	Degrado			
	nullo			
	medio			
	elevato			
6	Grado di utilizzo			
	utilizzato			
	sottoutilizzato			
	in stato di abbandono			
7	Spazi di pertinenza			
	alta qualità			
	media qualità			
	bassa qualità			
8	Vincoli legislativi			
9	Categoria di intervento prevista dal piano precedente		C.2 risanamento conservativo	
10	Note	Accesso alla corte interna attraverso una volta a botte. Rimane il complicato sistema di distribuzione verticale esterno.		
PROGETTO				
11	Categoria di intervento prevista		R2 - Risanamento conservativo	
			R3 – Ristrutturazione edilizia – Fronte Sud sulla corte interna	
12	Vincoli particolari	tipo di vincolo		
		oggetto di vincolo		
13	Categoria di intervento prevista per gli spazi di pertinenza		M2 - Manutenzione straordinaria	

SCHEDA

NUMERO	807 A	FOGLIO DI MAPPA	
COMPENSORIO	C5	N° DI PARTICELLA EDILIZIA	355
COMUNE AMMINISTRATIVO	MEZZOLOMBARDO	DATA RILIEVO	giugno 1996
COMUNE CATASTALE	MEZZOLOMBARDO	RILEVATORE	M. TOMAZZONI
INDIRIZZO/LOCALITA'	V. R. DE Scari		



1	Tipologia funzionale			
	edificio prevalentemente residenziale	A	baite	E
	edificio produttivo	B	malghe	F
	edificio speciale	C		G
	stalle	D		H
2	Epoca di costruzione			
	anteriore al 1860		8	
	tra il 1860 e il 1939		6	
	posteriore al 1939		4	
3	Tipologia architettonica storica			
	alta definizione		8	
	media definizione		6	
	bassa definizione		4	
	nessuna definizione		0	
4	Permanenza dei caratteri formali tradizionali			
	volumetrici originali	2	1	0
	costruttivo	2	1	0
	complementari	2	1	0
	decorativi	2	1	0
	TOTALE		17	
5	Degrado	nullo		
		medio		
		elevato		
6	Grado di utilizzo	utilizzato		
		sottoutilizzato		
		in stato di abbandono		
7	Spazi di pertinenza	alta qualità		
		media qualità		
		bassa qualità		
8	Vincoli legislativi			
9	Categoria di intervento prevista dal piano precedente D ristrutturazione edilizia			
10	Note Il sistema di distribuzione esterno è rifatto in materiali incongrui. Il fronte Sud sulla corte interna presenta segni di una ristrutturazione in discordanza formale con l'edificio originario.			
PROGETTO				
11	Categoria di intervento prevista		R2 - Risanamento conservativo	
			R3 – Ristrutturazione edilizia – Fronte Sud sulla corte interna	
12	Vincoli particolari	tipo di vincolo		
		oggetto di vincolo		
13	Categoria di intervento prevista per gli spazi di pertinenza		M2 - Manutenzione straordinaria	

SCHEDA

NUMERO	808	FOGLIO DI MAPPA	
COMPENSORIO	C5	N° DI PARTICELLA EDILIZIA	357
COMUNE AMMINISTRATIVO	MEZZOLOMBARDO	DATA RILIEVO	giugno 1996
COMUNE CATASTALE	MEZZOLOMBARDO	RILEVATORE	M. TOMAZZONI
INDIRIZZO/LOCALITA'	V. R. DE Scari, 78		



SCALA

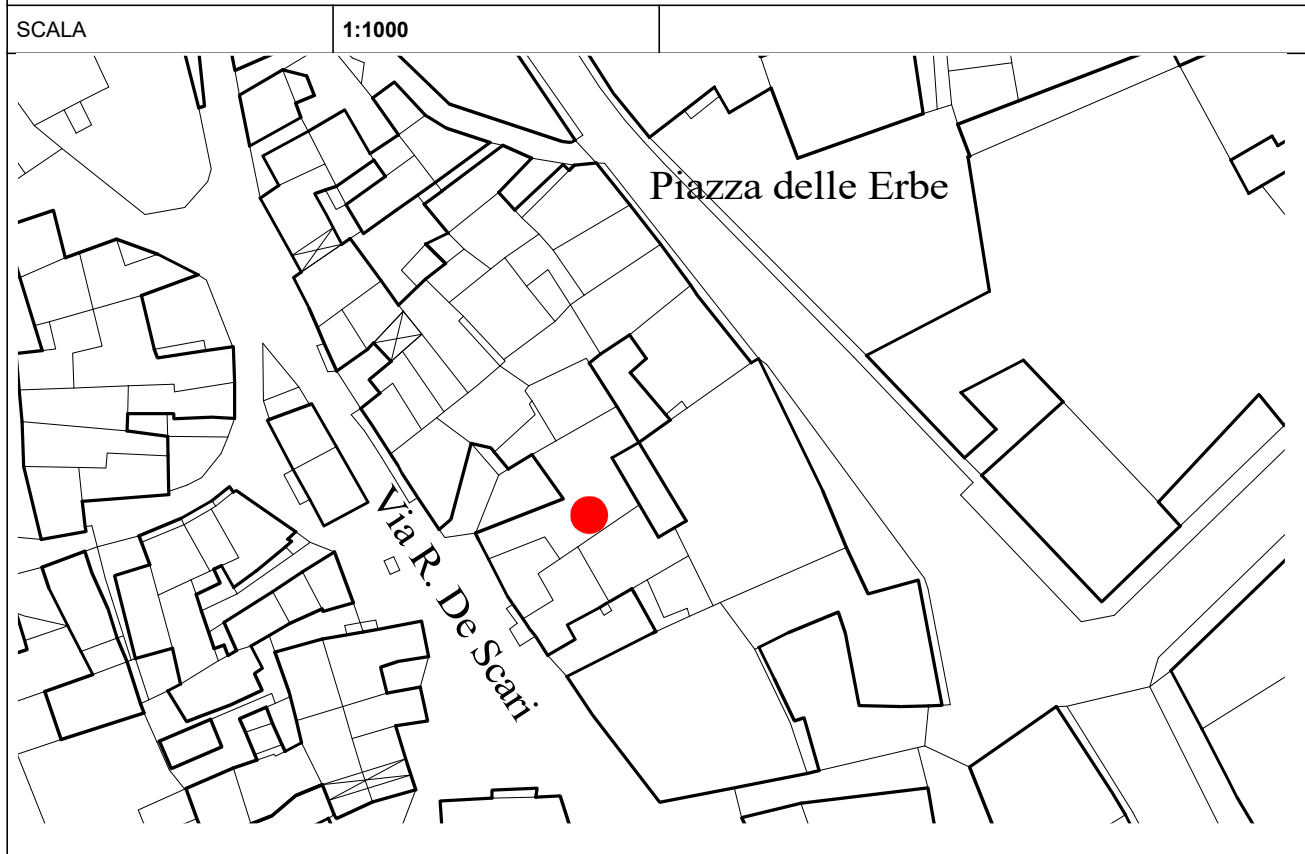
1:1000



1	Tipologia funzionale			
	edificio prevalentemente residenziale	A	baite	E
	edificio produttivo	B	malghe	F
	edificio speciale	C		G
	stalle	D		H
2	Epoca di costruzione		anteriore al 1860	8
			tra il 1860 e il 1939	6
			posteriore al 1939	4
3	Tipologia architettonica storica		alta definizione	8
			media definizione	6
			bassa definizione	4
			nessuna definizione	0
4	Permanenza dei caratteri formali tradizionali		volumetrici originali	2
			costruttivo	1
			complementari	0
			decorativi	0
	TOTALE			17
5	Degrado		nullo	
			medio	
			elevato	
6	Grado di utilizzo		utilizzato	
			sottoutilizzato	
			in stato di abbandono	
7	Spazi di pertinenza		alta qualità	
			media qualità	
			bassa qualità	
8	Vincoli legislativi			
9	Categoria di intervento prevista dal piano precedente		D ristrutturazione edilizia	
10	Note			
PROGETTO				
11	Categoria di intervento prevista		R2 - Risanamento conservativo	
12	Vincoli particolari	tipo di vincolo		
		oggetto di vincolo		
13	Categoria di intervento prevista per gli spazi di pertinenza		M2 - Manutenzione straordinaria	

SCHEDA

NUMERO	809	FOGLIO DI MAPPA	
COMPENSORIO	C5	N° DI PARTICELLA EDILIZIA	358
COMUNE AMMINISTRATIVO	MEZZOLOMBARDO	DATA RILIEVO	giugno 1996
COMUNE CATASTALE	MEZZOLOMBARDO	RILEVATORE	M. TOMAZZONI
INDIRIZZO/LOCALITA'	V. R. DE Scari, 76B		



1	Tipologia funzionale			
	edificio prevalentemente residenziale	A	baite	E
	edificio produttivo	B	malghe	F
	edificio speciale	C		G
	stalle	D		H
2	Epoca di costruzione			
	anteriore al 1860		8	
	tra il 1860 e il 1939		6	
	posteriore al 1939		4	
3	Tipologia architettonica storica			
	alta definizione		8	
	media definizione		6	
	bassa definizione		4	
	nessuna definizione		0	
4	Permanenza dei caratteri formali tradizionali			
	volumetrici originali	2	1	0
	costruttivo	2	1	0
	complementari	2	1	0
	decorativi	2	1	0
	TOTALE		12	
5	Degrado			
	nullo			
	medio			
	elevato			
6	Grado di utilizzo			
	utilizzato			
	sottoutilizzato			
	in stato di abbandono			
7	Spazi di pertinenza			
	alta qualità			
	media qualità			
	bassa qualità			
8	Vincoli legislativi			
9	Categoria di intervento prevista dal piano precedente D ristrutturazione edilizia			
10	Note			
PROGETTO				
11	Categoria di intervento prevista		R3 - Ristrutturazione edilizia	
12	Vincoli particolari	tipo di vincolo		
		oggetto di vincolo		
13	Categoria di intervento prevista per gli spazi di pertinenza		M2 - Manutenzione straordinaria	

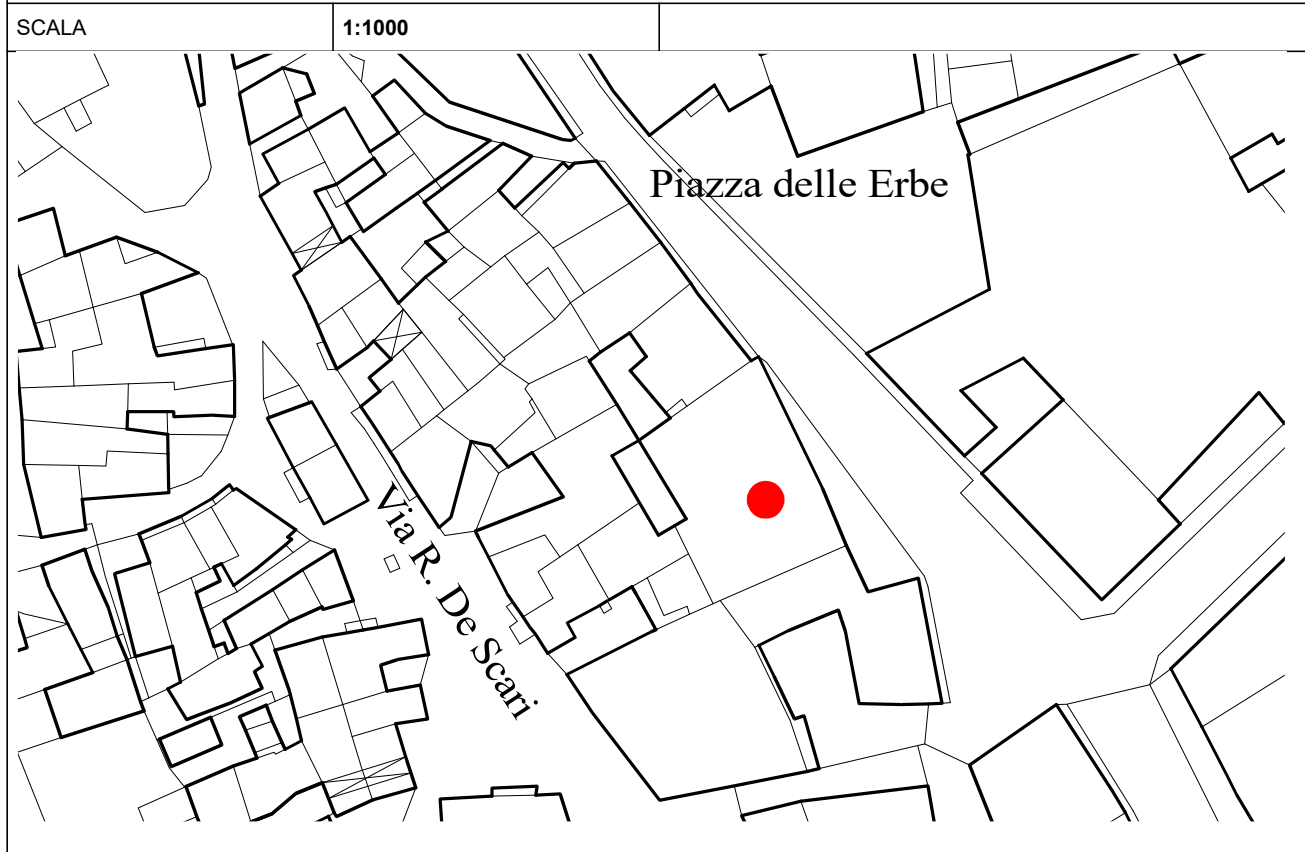
ALLEGATO SCHEDA

NUMERO	809	FOGLIO DI MAPPA	
COMPRESORIO	C5	N° DI PARTICELLA EDILIZIA	358
COMUNE AMMINISTRATIVO	MEZZOLOMBARDO	DATA RILIEVO	giugno 1996
COMUNE CATASTALE	MEZZOLOMBARDO	RILEVATORE	M. TOMAZZONI
INDIRIZZO/LOCALITA'	V. R. DE Scari, 76B		



SCHEDA

NUMERO	810	FOGLIO DI MAPPA	
COMPENSORIO	C5	N° DI PARTICELLA EDILIZIA	359
COMUNE AMMINISTRATIVO	MEZZOLOMBARDO	DATA RILIEVO	giugno 1996
COMUNE CATASTALE	MEZZOLOMBARDO	RILEVATORE	M. TOMAZZONI
INDIRIZZO/LOCALITA'	Piazza delle Erbe 3-4-5-6		



1	Tipologia funzionale			
	edificio prevalentemente residenziale	A	baite	
	edificio produttivo	B	malghe	
	edificio speciale stalle	C D	E F G H	
2	Epoca di costruzione			
	anteriore al 1860		8	
	tra il 1860 e il 1939 posteriore al 1939		6 4	
3	Tipologia architettonica storica			
	alta definizione		8	
	media definizione		6	
	bassa definizione nessuna definizione		4 0	
4	Permanenza dei caratteri formali tradizionali			
	volumetrici originali	2	1	0
	costruttivo	2	1	0
	complementari	2	1	0
	decorativi	2	1	0
TOTALE		20		
5	Degrado			
	nullo			
	medio elevato			
6	Grado di utilizzo			
	utilizzato			
	sottoutilizzato in stato di abbandono			
7	Spazi di pertinenza			
	alta qualità			
	media qualità bassa qualità			
8	Vincoli legislativi Edificio vincolato ai sensi del D.L. 29/10/99 n. 490.			
9	Categoria di intervento prevista dal piano precedente C.1 restauro – C.2 risanamento conservativo D ristrutturazione edilizia – F sostituzione edilizia			
10	Note Edificio prospiciente la piazza. Al piano terra le aperture sono state modificate ad eccezione del portone a volta con chiave decorata da mascherone. Sopra, fra il primo ed il secondo piano, Un dipinto ora illeggibile, contornato da tendaggi in stucco (?) e putti.			
PROGETTO				
11	Categoria di intervento prevista:	R1 – Restauro	Aperture in falda ammesse: abbaini: max. n. 3 – largh. max. lorda m 2.50 – su falde interne finestre : max. n. 3 – largh. max. lorda m 0.90 – su falde interne	
12	Vincoli particolari:			
	tipo di vincolo	- R1 - Restauro		
	oggetto di vincolo	- Portale con volte a botte e stemma sovrapposto		
13	Categoria di intervento prevista per gli spazi di pertinenza:	M1 – Manutenzione ordinaria	Note	

ALLEGATO SCHEDA

NUMERO	810	FOGLIO DI MAPPA	
COMPENSORIO	C5	N° DI PARTICELLA EDILIZIA	359
COMUNE AMMINISTRATIVO	MEZZOLOMBARDO	DATA RILIEVO	giugno 1996
COMUNE CATASTALE	MEZZOLOMBARDO	RILEVATORE	M. TOMAZZONI
INDIRIZZO/LOCALITA'	Piazza delle Erbe 3-4-5-6		



SCHEDA

NUMERO	811	FOGLIO DI MAPPA	
COMPENSORIO	C5	N° DI PARTICELLA EDILIZIA	359
COMUNE AMMINISTRATIVO	MEZZOLOMBARDO	DATA RILIEVO	giugno 1996
COMUNE CATASTALE	MEZZOLOMBARDO	RILEVATORE	M. TOMAZZONI
INDIRIZZO/LOCALITA'	Piazza delle Erbe		



SCALA

1:1000



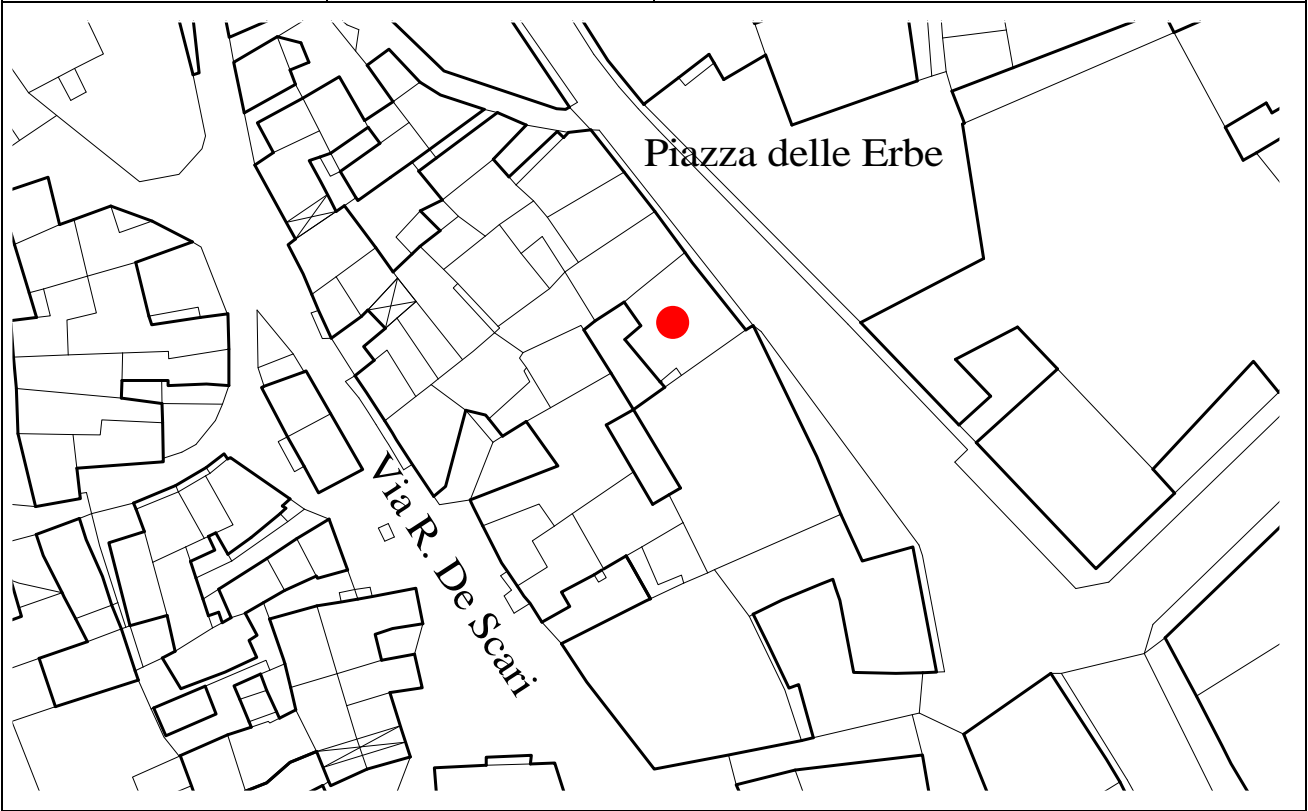
1	Tipologia funzionale			
	edificio prevalentemente residenziale	A	baite	E
	edificio produttivo	B	malghe	F
	edificio speciale	C		G
	stalle	D		H
2	Epoca di costruzione			
	anteriore al 1860		8	
	tra il 1860 e il 1939		6	
	posteriore al 1939		4	
3	Tipologia architettonica storica			
	alta definizione		8	
	media definizione		6	
	bassa definizione		4	
	nessuna definizione		0	
4	Permanenza dei caratteri formali tradizionali			
	volumetrici originali	2	1	0
	costruttivo	2	1	0
	complementari	2	1	0
	decorativi	2	1	0
	TOTALE		17	
5	Degrado	nessuno		
		medio		
		elevato		
6	Grado di utilizzo	utilizzato		
		sottoutilizzato		
		in stato di abbandono		
7	Spazi di pertinenza	alta qualità		
		media qualità		
		bassa qualità		
8	Vincoli legislativi			
9	Categoria di intervento prevista dal piano precedente D ristrutturazione edilizia			
10	Note			
PROGETTO				
11	Categoria di intervento prevista			
12	Vincoli particolari	tipo di vincolo		
		oggetto di vincolo		
13	Categoria di intervento prevista per gli spazi di pertinenza			

SCHEDA

NUMERO	812	FOGLIO DI MAPPA	
COMPENSORIO	C5	N° DI PARTICELLA EDILIZIA	360/1
COMUNE AMMINISTRATIVO	MEZZOLOMBARDO	DATA RILIEVO	giugno 1996
COMUNE CATASTALE	MEZZOLOMBARDO	RILEVATORE	M. TOMAZZONI
INDIRIZZO/LOCALITA'	Piazza delle Erbe		



SCALA	1:1000	
-------	--------	--



1	Tipologia funzionale			
	edificio prevalentemente residenziale	<input type="checkbox"/>	baite	<input type="checkbox"/>
	edificio produttivo	<input type="checkbox"/>	malghe	<input type="checkbox"/>
	edificio speciale	<input type="checkbox"/>		<input type="checkbox"/>
	stalle	<input type="checkbox"/>		<input type="checkbox"/>
2	Epoca di costruzione			
	anteriore al 1860		<input type="checkbox"/>	
	tra il 1860 e il 1939		<input type="checkbox"/>	
	posteriore al 1939		<input type="checkbox"/>	
3	Tipologia architettonica storica			
	alta definizione		<input type="checkbox"/>	
	media definizione		<input type="checkbox"/>	
	bassa definizione		<input type="checkbox"/>	
	nessuna definizione		<input type="checkbox"/>	
4	Permanenza dei caratteri formali tradizionali			
	volumetrici originali	<input type="checkbox"/>	<input type="checkbox"/>	<input type="checkbox"/>
	costruttivo	<input type="checkbox"/>	<input type="checkbox"/>	<input type="checkbox"/>
	complementari	<input type="checkbox"/>	<input type="checkbox"/>	<input type="checkbox"/>
	decorativi	<input type="checkbox"/>	<input type="checkbox"/>	<input type="checkbox"/>
	TOTALE		20	
5	Degrado	nullo	<input type="checkbox"/>	
		medio	<input type="checkbox"/>	
		elevato	<input type="checkbox"/>	
6	Grado di utilizzo	utilizzato	<input type="checkbox"/>	
		sottoutilizzato	<input type="checkbox"/>	
		in stato di abbandono	<input type="checkbox"/>	
7	Spazi di pertinenza	alta qualità	<input type="checkbox"/>	
		media qualità	<input type="checkbox"/>	
		bassa qualità	<input type="checkbox"/>	
8	Vincoli legislativi			
9	Categoria di intervento prevista dal piano precedente C.2 risanamento conservativo			
10	Note Il fronte Ovest sulla corte interna presenta segni di una ristrutturazione in discordanza formale con l'edificio originario.			
PROGETTO				
11	Categoria di intervento prevista		R2 - Risanamento conservativo	
			R3 - Ristrutturazione edilizia – Fronte Ovest sulla corte interna	
12	Vincoli particolari	tipo di vincolo	R1 – Restauro.	
		oggetto di vincolo	Portale in pietra	
		tipo di vincolo	Non è ammessa la sopraelevazione di cui all'art. 105 della L.P. 4 agosto 2015, n.15.	
13	Categoria di intervento prevista per gli spazi di pertinenza		M2 - Manutenzione straordinaria	

SCHEDA

NUMERO	813	FOGLIO DI MAPPA	
COMPENSORIO	C5	N° DI PARTICELLA EDILIZIA	360/3
COMUNE AMMINISTRATIVO	MEZZOLOMBARDO	DATA RILIEVO	giugno 1996
COMUNE CATASTALE	MEZZOLOMBARDO	RILEVATORE	M. TOMAZZONI
INDIRIZZO/LOCALITA'	Piazza delle Erbe		



SCALA

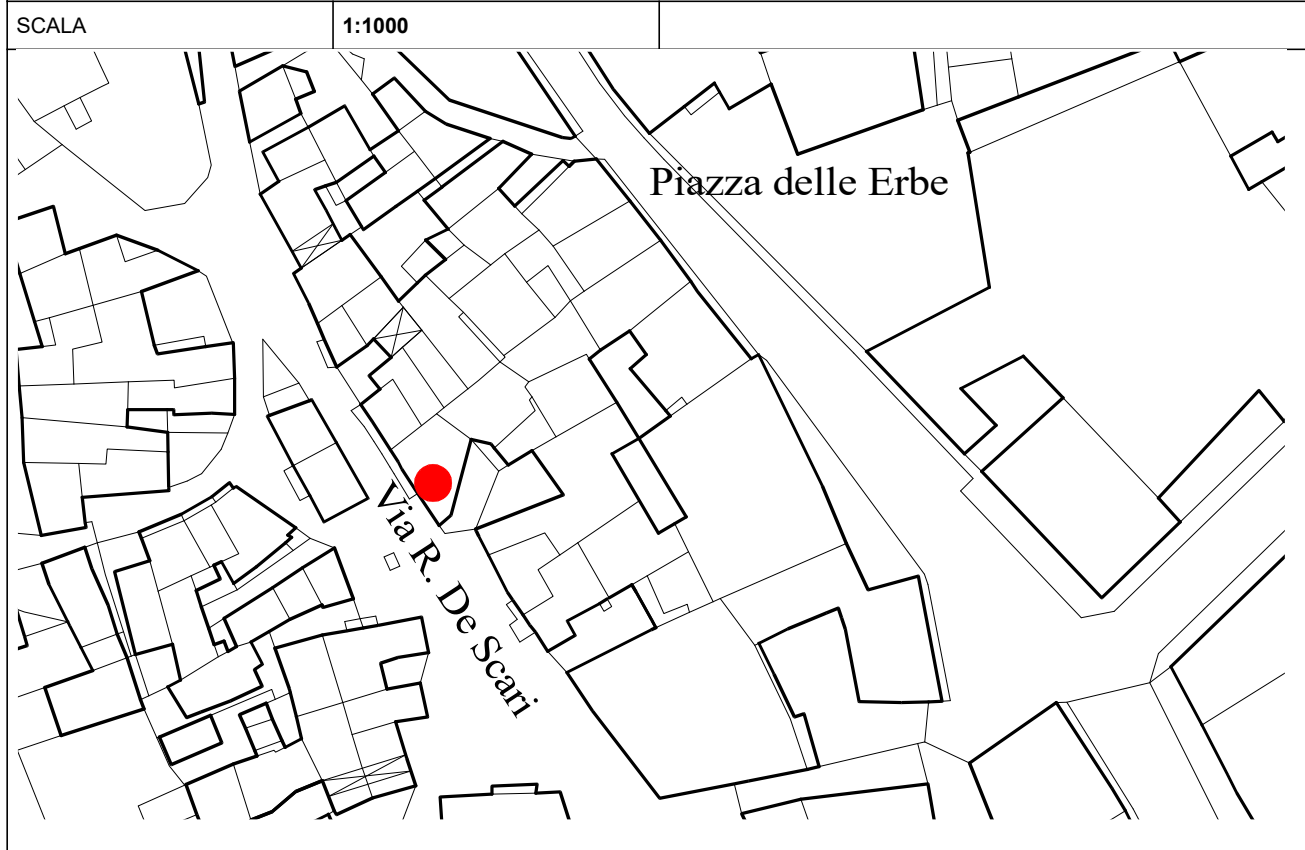
1:1000



1	Tipologia funzionale			
	edificio prevalentemente residenziale	A	baite	E
	edificio produttivo	B	malghe	F
	edificio speciale	C		G
	stalle	D		H
2	Epoca di costruzione			
	anteriore al 1860		8	
	tra il 1860 e il 1939		6	
	posteriore al 1939		4	
3	Tipologia architettonica storica			
	alta definizione		8	
	media definizione		6	
	bassa definizione		4	
	nessuna definizione		0	
4	Permanenza dei caratteri formali tradizionali			
	volumetrici originali	2	1	0
	costruttivo	2	1	0
	complementari	2	1	0
	decorativi	2	1	0
	TOTALE		17	
5	Degrado			
	nullo			
	medio			
	elevato			
6	Grado di utilizzo			
	utilizzato			
	sottoutilizzato			
	in stato di abbandono			
7	Spazi di pertinenza			
	alta qualità			
	media qualità			
	bassa qualità			
8	Vincoli legislativi			
9	Categoria di intervento prevista dal piano precedente D ristrutturazione edilizia			
10	Note Perdita dei caratteri complementari con della tipologia			
PROGETTO				
11	Categoria di intervento prevista		R2 - Risanamento conservativo	
12	Vincoli particolari			
	tipo di vincolo			
	oggetto di vincolo			
13	Categoria di intervento prevista per gli spazi di pertinenza		M1 - Manutenzione ordinaria	

SCHEDA

NUMERO	814	FOGLIO DI MAPPA	
COMPENSORIO	C5	N° DI PARTICELLA EDILIZIA	362
COMUNE AMMINISTRATIVO	MEZZOLOMBARDO	DATA RILIEVO	giugno 1996
COMUNE CATASTALE	MEZZOLOMBARDO	RILEVATORE	M. TOMAZZONI
INDIRIZZO/LOCALITA'	V. R. DE Scari, 76		



1	Tipologia funzionale			
	edificio prevalentemente residenziale	A	baite	E
	edificio produttivo	B	malghe	F
	edificio speciale	C		G
	stalle	D		H
2	Epoca di costruzione			
	anteriore al 1860		8	
	tra il 1860 e il 1939		6	
	posteriore al 1939		4	
3	Tipologia architettonica storica			
	alta definizione		8	
	media definizione		6	
	bassa definizione		4	
	nessuna definizione		0	
4	Permanenza dei caratteri formali tradizionali			
	volumetrici originali	2	1	0
	costruttivo	2	1	0
	complementari	2	1	0
	decorativi	2	1	0
	TOTALE		13	
5	Degrado	nessuno		
		medio		
		elevato		
6	Grado di utilizzo	utilizzato		
		sottoutilizzato		
		in stato di abbandono		
7	Spazi di pertinenza	alta qualità		
		media qualità		
		bassa qualità		
8	Vincoli legislativi			
9	Categoria di intervento prevista dal piano precedente D ristrutturazione edilizia			
10	Note Incongruo il materiale con cui sono rifatti i parapetti dei balconi. Risulta non conforme anche il tetto.			
PROGETTO				
11	Categoria di intervento prevista		R3 - Ristrutturazione edilizia	
12	Vincoli particolari	tipo di vincolo		
		oggetto di vincolo		
13	Categoria di intervento prevista per gli spazi di pertinenza		M1 - Manutenzione ordinaria	

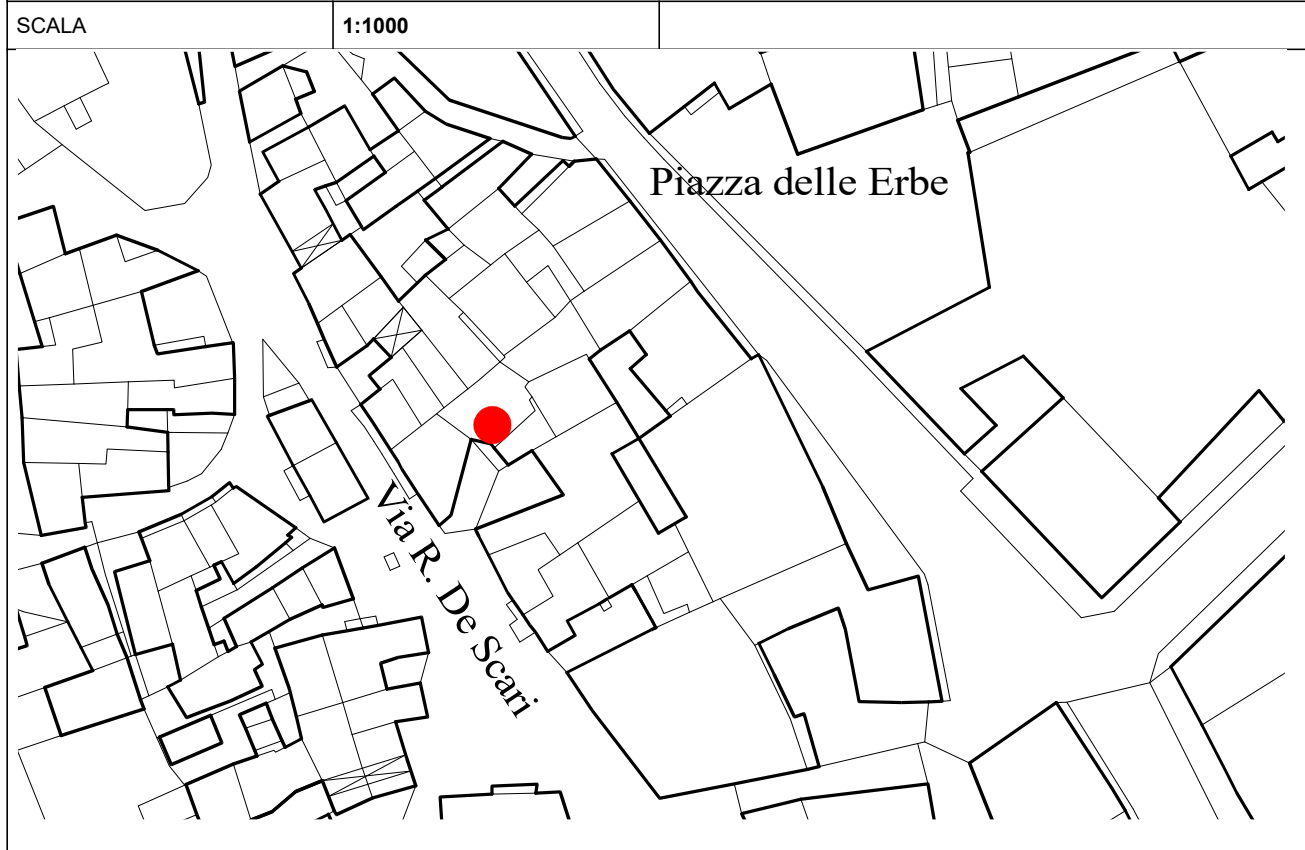
ALLEGATO SCHEDA

NUMERO	814	FOGLIO DI MAPPA	
COMPENSORIO	C5	N° DI PARTICELLA EDILIZIA	362
COMUNE AMMINISTRATIVO	MEZZOLOMBARDO	DATA RILIEVO	giugno 1996
COMUNE CATASTALE	MEZZOLOMBARDO	RILEVATORE	M. TOMAZZONI
INDIRIZZO/LOCALITA'	V. R. DE Scari, 76		



SCHEDA

NUMERO	815	FOGLIO DI MAPPA	
COMPENSORIO	C5	N° DI PARTICELLA EDILIZIA	363
COMUNE AMMINISTRATIVO	MEZZOLOMBARDO	DATA RILIEVO	giugno 1996
COMUNE CATASTALE	MEZZOLOMBARDO	RILEVATORE	M. TOMAZZONI
INDIRIZZO/LOCALITA'	V. R. DE Scari, 76 A		



1	Tipologia funzionale			
	edificio prevalentemente residenziale	A	baite	E
	edificio produttivo	B	malghe	F
	edificio speciale	C		G
	stalle	D		H
2	Epoca di costruzione			
	anteriore al 1860		8	
	tra il 1860 e il 1939		6	
	posteriore al 1939		4	
3	Tipologia architettonica storica			
	alta definizione		8	
	media definizione		6	
	bassa definizione		4	
	nessuna definizione		0	
4	Permanenza dei caratteri formali tradizionali			
	volumetrici originali	2	1	0
	costruttivo	2	1	0
	complementari	2	1	0
	decorativi	2	1	0
	TOTALE		10	
5	Degrado	nessuno		
		medio		
		elevato		
6	Grado di utilizzo	utilizzato		
		sottoutilizzato		
		in stato di abbandono		
7	Spazi di pertinenza	alta qualità		
		media qualità		
		bassa qualità		
8	Vincoli legislativi			
9	Categoria di intervento prevista dal piano precedente D ristrutturazione edilizia			
10	Note Edificio su sedime originale, frutto di aggiunte volumetriche successive.			
PROGETTO				
11	Categoria di intervento prevista		R3 - Ristrutturazione edilizia	
12	Vincoli particolari	tipo di vincolo		
		oggetto di vincolo		
13	Categoria di intervento prevista per gli spazi di pertinenza		M2 - Manutenzione straordinaria	

SCHEDA

NUMERO	816	FOGLIO DI MAPPA	
COMPENSORIO	C5	N° DI PARTICELLA EDILIZIA	365-366
COMUNE AMMINISTRATIVO	MEZZOLOMBARDO	DATA RILIEVO	giugno 1996
COMUNE CATASTALE	MEZZOLOMBARDO	RILEVATORE	M. TOMAZZONI
INDIRIZZO/LOCALITA'	V. R. DE Scari, 73		



SCALA

1:1000



1	Tipologia funzionale			
	edificio prevalentemente residenziale	A	baite	E
	edificio produttivo	B	malghe	F
	edificio speciale	C		G
	stalle	D		H
2	Epoca di costruzione			
	anteriore al 1860		8	
	tra il 1860 e il 1939		6	
	posteriore al 1939		4	
3	Tipologia architettonica storica			
	alta definizione		8	
	media definizione		6	
	bassa definizione		4	
	nessuna definizione		0	
4	Permanenza dei caratteri formali tradizionali			
	volumetrici originali	2	1	0
	costruttivo	2	1	0
	complementari	2	1	0
	decorativi	2	1	0
	TOTALE		12	
5	Degrado	nessuno		
		medio		
		elevato		
6	Grado di utilizzo	utilizzato		
		sottoutilizzato		
		in stato di abbandono		
7	Spazi di pertinenza	alta qualità		
		media qualità		
		bassa qualità		
8	Vincoli legislativi			
9	Categoria di intervento prevista dal piano precedente D ristrutturazione edilizia			
10	Note	Il sedime originario dell'edificio era probabilmente un magazzino, cui in fasi successive sono stati aggiunti volumi incongrui.		
PROGETTO				
11	Categoria di intervento prevista		R3 - Ristrutturazione edilizia	
12	Vincoli particolari	tipo di vincolo		
		oggetto di vincolo		
13	Categoria di intervento prevista per gli spazi di pertinenza		M2 - Manutenzione straordinaria	

SCHEDA

NUMERO	817	FOGLIO DI MAPPA	
COMPENSORIO	C5	N° DI PARTICELLA EDILIZIA	364/1
COMUNE AMMINISTRATIVO	MEZZOLOMBARDO	DATA RILIEVO	giugno 1996
COMUNE CATASTALE	MEZZOLOMBARDO	RILEVATORE	M. TOMAZZONI
INDIRIZZO/LOCALITA'	V. R. DE Scari, 75		



SCALA

1:1000



1	Tipologia funzionale			
	edificio prevalentemente residenziale	A	baite	E
	edificio produttivo	B	malghe	F
	edificio speciale	C		G
	stalle	D		H
2	Epoca di costruzione			
	anteriore al 1860		8	
	tra il 1860 e il 1939		6	
	posteriore al 1939		4	
3	Tipologia architettonica storica			
	alta definizione		8	
	media definizione		6	
	bassa definizione		4	
	nessuna definizione		0	
4	Permanenza dei caratteri formali tradizionali			
	volumetrici originali	2	1	0
	costruttivo	2	1	0
	complementari	2	1	0
	decorativi	2	1	0
	TOTALE		20	
5	Degrado			
	nullo			
	medio			
	elevato			
6	Grado di utilizzo			
	utilizzato			
	sottoutilizzato			
	in stato di abbandono			
7	Spazi di pertinenza			
	alta qualità			
	media qualità			
	bassa qualità			
8	Vincoli legislativi			
9	Categoria di intervento prevista dal piano precedente C.2 risanamento conservativo			
10	Note Conserva parte della distribuzione verticale esterna originale, parte è rifatta. Il volume del sottotetto è modificato con tamponamenti vari.			
PROGETTO				
11	Categoria di intervento prevista		R2 - Risanamento conservativo	
12	Vincoli particolari	tipo di vincolo	R2 - Risanamento conservativo	
		oggetto di vincolo	Distribuzione verticale e caratteri complementari in legno	
13	Categoria di intervento prevista per gli spazi di pertinenza		M2 - Manutenzione straordinaria	

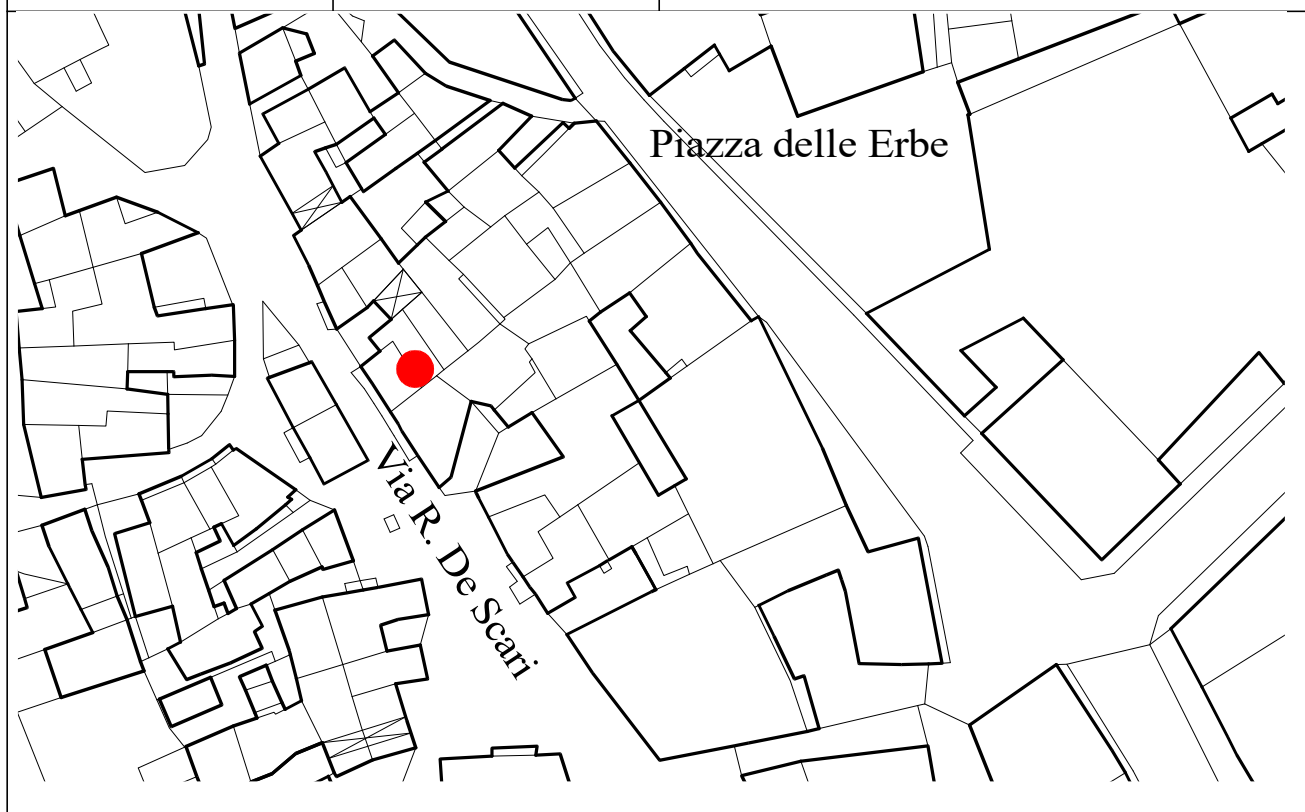
SCHEDA

NUMERO	818	FOGLIO DI MAPPA	
COMPENSORIO	C5	N° DI PARTICELLA EDILIZIA	364/2
COMUNE AMMINISTRATIVO	MEZZOLOMBARDO	DATA RILIEVO	giugno 1996
COMUNE CATASTALE	MEZZOLOMBARDO	RILEVATORE	M. TOMAZZONI
INDIRIZZO/LOCALITA'	V. R. DE Scari, 74		



SCALA

1:1000



1	Tipologia funzionale					
	edificio prevalentemente residenziale	A	baite	E		
	edificio produttivo	B	malghe	F		
	edificio speciale	C		G		
	stalle	D		H		
2	Epoca di costruzione		anteriore al 1860	8		
			tra il 1860 e il 1939	6		
			posteriore al 1939	4		
3	Tipologia architettonica storica		alta definizione	8		
			media definizione	6		
			bassa definizione	4		
			nessuna definizione	0		
4	Permanenza dei caratteri formali tradizionali		volumetrici originali	2	1	0
			costruttivo	2	1	0
			complementari	2	1	0
			decorativi	2	1	0
			TOTALE	13		
5	Degrado		nullo			
			medio			
			elevato			
6	Grado di utilizzo		utilizzato			
			sottoutilizzato			
			in stato di abbandono			
7	Spazi di pertinenza		alta qualità			
			media qualità			
			bassa qualità			
8	Vincoli legislativi					
9	Categoria di intervento prevista dal piano precedente		C.2 risanamento conservativo			
10	Note	In origine granaio o magazzino, successive modifiche e integrazioni ne hanno snaturato la tipologia.				
PROGETTO						
11	Categoria di intervento prevista		R3 - Ristrutturazione edilizia			
12	Vincoli particolari	tipo di vincolo				
		oggetto di vincolo				
13	Categoria di intervento prevista per gli spazi di pertinenza		M1 - Manutenzione ordinaria			

SCHEDA

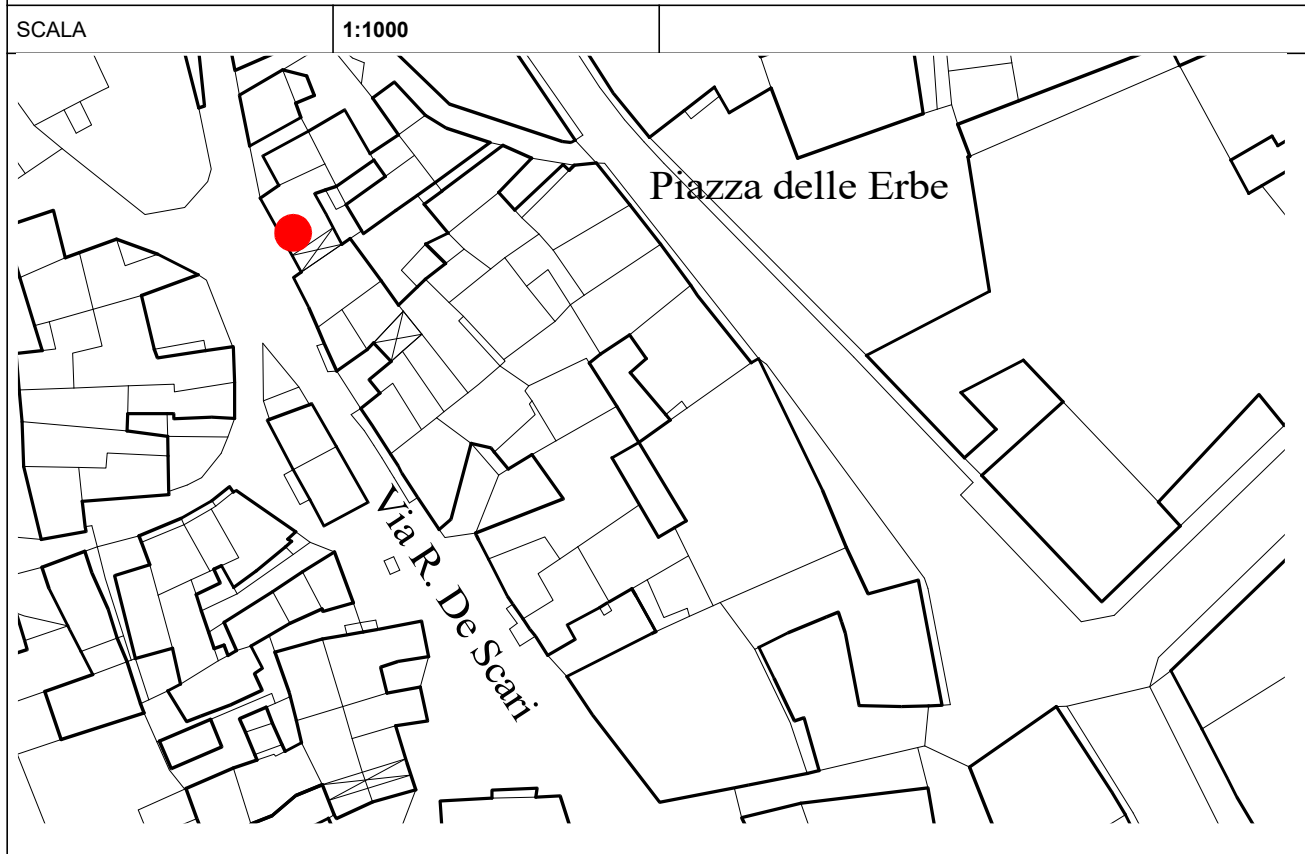
NUMERO	819	FOGLIO DI MAPPA	
COMPRESORIO	C5	N° DI PARTICELLA EDILIZIA	367-368-369
COMUNE AMMINISTRATIVO	MEZZOLOMBARDO	DATA RILIEVO	giugno 1996
COMUNE CATASTALE	MEZZOLOMBARDO	RILEVATORE	M. TOMAZZONI
INDIRIZZO/LOCALITA'	V. R. DE Scari, 72		



1	Tipologia funzionale			
	edificio prevalentemente residenziale	A	baite	E
	edificio produttivo	B	malghe	F
	edificio speciale	C		G
	stalle	D		H
2	Epoca di costruzione		anteriore al 1860	8
			tra il 1860 e il 1939	6
			posteriore al 1939	4
3	Tipologia architettonica storica		alta definizione	8
			media definizione	6
			bassa definizione	4
			nessuna definizione	0
4	Permanenza dei caratteri formali tradizionali		volumetrici originali	2
			costruttivo	1
			complementari	0
			decorativi	2
			TOTALE	17
5	Degrado		nullo	
			medio	
			elevato	
6	Grado di utilizzo		utilizzato	
			sottoutilizzato	
			in stato di abbandono	
7	Spazi di pertinenza		alta qualità	
			media qualità	
			bassa qualità	
8	Vincoli legislativi			
9	Categoria di intervento prevista dal piano precedente		C.2 risanamento conservativo	
10	Note	Edificio con permanenza di alcuni caratteri formali tradizionali. Sul retro, aggiunti alcuni volumi ad uso deposito a terrazo.		
PROGETTO				
11	Categoria di intervento prevista		R2 - Risanamento conservativo	
			R3 - Ristrutturazione edilizia (volumi sul retro)	
12	Vincoli particolari	tipo di vincolo		
		oggetto di vincolo		
13	Categoria di intervento prevista per gli spazi di pertinenza		M1 - Manutenzione ordinaria	

SCHEDA

NUMERO	820	FOGLIO DI MAPPA	
COMPENSORIO	C5	N° DI PARTICELLA EDILIZIA	370
COMUNE AMMINISTRATIVO	MEZZOLOMBARDO	DATA RILIEVO	giugno 1996
COMUNE CATASTALE	MEZZOLOMBARDO	RILEVATORE	M. TOMAZZONI
INDIRIZZO/LOCALITA'	V. R. DE Scari, 71		



1	Tipologia funzionale			
	edificio prevalentemente residenziale	A	baite	E
	edificio produttivo	B	malghe	F
	edificio speciale	C		G
	stalle	D		H
2	Epoca di costruzione			
	anteriore al 1860		8	
	tra il 1860 e il 1939		6	
	posteriore al 1939		4	
3	Tipologia architettonica storica			
	alta definizione		8	
	media definizione		6	
	bassa definizione		4	
	nessuna definizione		0	
4	Permanenza dei caratteri formali tradizionali			
	volumetrici originali	2	1	0
	costruttivo	2	1	0
	complementari	2	1	0
	decorativi	2	1	0
	TOTALE		19	
5	Degrado	nessuno		
		medio		
		elevato		
6	Grado di utilizzo	utilizzato		
		sottoutilizzato		
		in stato di abbandono		
7	Spazi di pertinenza	alta qualità		
		media qualità		
		bassa qualità		
8	Vincoli legislativi			
9	Categoria di intervento prevista dal piano precedente C.2 risanamento conservativo			
10	Note Edificio parzialmente ristrutturato con modifica sulle forature			
PROGETTO				
11	Categoria di intervento prevista		R2 - Risanamento conservativo	
12	Vincoli particolari	tipo di vincolo		
		oggetto di vincolo		
13	Categoria di intervento prevista per gli spazi di pertinenza		M1 - Manutenzione ordinaria	

SCHEDA

NUMERO	821	FOGLIO DI MAPPA	
COMPENSORIO	C5	N° DI PARTICELLA EDILIZIA	371/1
COMUNE AMMINISTRATIVO	MEZZOLOMBARDO	DATA RILIEVO	giugno 1996
COMUNE CATASTALE	MEZZOLOMBARDO	RILEVATORE	M. TOMAZZONI
INDIRIZZO/LOCALITA'	V. R. DE Scari, 70		



SCALA

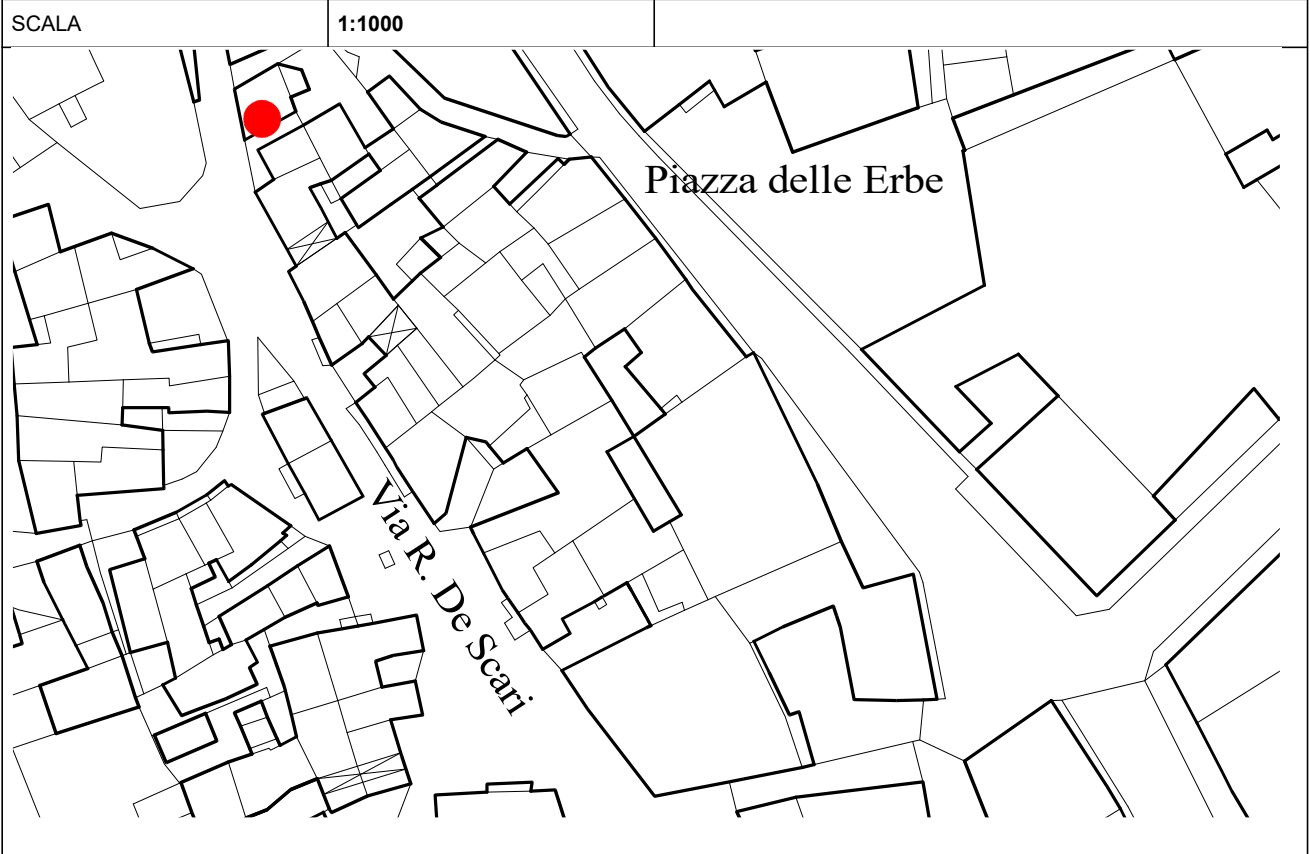
1:1000



1	Tipologia funzionale			
	edificio prevalentemente residenziale	A	baite	E
	edificio produttivo	B	malghe	F
	edificio speciale	C		G
	stalle	D		H
2	Epoca di costruzione			
	anteriore al 1860		8	
	tra il 1860 e il 1939		6	
	posteriore al 1939		4	
3	Tipologia architettonica storica			
	alta definizione		8	
	media definizione		6	
	bassa definizione		4	
	nessuna definizione		0	
4	Permanenza dei caratteri formali tradizionali			
	volumetrici originali	2	1	0
	costruttivo	2	1	0
	complementari	2	1	0
	decorativi	2	1	0
	TOTALE		13	
5	Degrado	nessuno		
		medio		
		elevato		
6	Grado di utilizzo	utilizzato		
		sottoutilizzato		
		in stato di abbandono		
7	Spazi di pertinenza	alta qualità		
		media qualità		
		bassa qualità		
8	Vincoli legislativi			
9	Categoria di intervento prevista dal piano precedente C.2 risanamento conservativo			
10	Note La ristrutturazione ha fatto perdere i caratteri complementari e costruttivi originari.			
PROGETTO				
11	Categoria di intervento prevista		R3 - Ristrutturazione edilizia	
12	Vincoli particolari	tipo di vincolo		
		oggetto di vincolo		
13	Categoria di intervento prevista per gli spazi di pertinenza		M1 - Manutenzione ordinaria	

SCHEDA

NUMERO	822	FOGLIO DI MAPPA	
COMPENSORIO	C5	N° DI PARTICELLA EDILIZIA	372
COMUNE AMMINISTRATIVO	MEZZOLOMBARDO	DATA RILIEVO	giugno 1996
COMUNE CATASTALE	MEZZOLOMBARDO	RILEVATORE	M. TOMAZZONI
INDIRIZZO/LOCALITA'	V. S. Anna, 11		



1	Tipologia funzionale			
	edificio prevalentemente residenziale	A	baite	E
	edificio produttivo	B	malghe	F
	edificio speciale	C		G
	stalle	D		H
2	Epoca di costruzione			
	anteriore al 1860		8	
	tra il 1860 e il 1939		6	
	posteriore al 1939		4	
3	Tipologia architettonica storica			
	alta definizione		8	
	media definizione		6	
	bassa definizione		4	
	nessuna definizione		0	
4	Permanenza dei caratteri formali tradizionali			
	volumetrici originali	2	1	0
	costruttivo	2	1	0
	complementari	2	1	0
	decorativi	2	1	0
	TOTALE		15	
5	Degrado	nessuno		
	medio			
	elevato			
6	Grado di utilizzo	utilizzato		
	sottoutilizzato			
	in stato di abbandono			
7	Spazi di pertinenza	alta qualità		
	media qualità			
	bassa qualità			
8	Vincoli legislativi			
9	Categoria di intervento prevista dal piano precedente D ristrutturazione edilizia			
10	Note	Successivi interventi hanno maturato la tipologia dell'edificio, in particolare i tamponamenti del sottotetto e le forature sulla facciata Sud ed Est		
PROGETTO				
11	Categoria di intervento prevista		R2 - Risanamento conservativo	
			R3 – Ristrutturazione edilizia – Fronte Sud ed Est sul vicolo interno.	
12	Vincoli particolari	tipo di vincolo		
		oggetto di vincolo		
13	Categoria di intervento prevista per gli spazi di pertinenza		M1 - Manutenzione ordinaria	

SCHEDA

NUMERO	823	FOGLIO DI MAPPA	
COMPENSORIO	C5	N° DI PARTICELLA EDILIZIA	373-383
COMUNE AMMINISTRATIVO	MEZZOLOMBARDO	DATA RILIEVO	giugno 1996
COMUNE CATASTALE	MEZZOLOMBARDO	RILEVATORE	M. TOMAZZONI
INDIRIZZO/LOCALITA'	Vic. Scaletta 9-11-13		



1	Tipologia funzionale			
	edificio prevalentemente residenziale	A	baite	E
	edificio produttivo	B	malghe	F
	edificio speciale	C	deposito	G
	stalle	D		H
2	Epoca di costruzione			
	anteriore al 1860		8	
	tra il 1860 e il 1939		6	
	posteriore al 1939		4	
3	Tipologia architettonica storica			
	alta definizione		8	
	media definizione		6	
	bassa definizione		4	
	nessuna definizione		0	
4	Permanenza dei caratteri formali tradizionali			
	volumetrici originali	2	1	0
	costruttivo	2	1	0
	complementari	2	1	0
	decorativi	2	1	0
	TOTALE		12	
5	Degrado			
	nullo			
	medio			
	elevato			
6	Grado di utilizzo			
	utilizzato			
	sottoutilizzato			
	in stato di abbandono			
7	Spazi di pertinenza			
	alta qualità			
	media qualità			
	bassa qualità			
8	Vincoli legislativi			
9	Categoria di intervento prevista dal piano precedente C.2 risanamento conservativo			
10	Note			
PROGETTO				
11	Categoria di intervento prevista		R3 - Ristrutturazione edilizia	
12	Vincoli particolari	tipo di vincolo		
		oggetto di vincolo		
13	Categoria di intervento prevista per gli spazi di pertinenza		M1 - Manutenzione ordinaria	

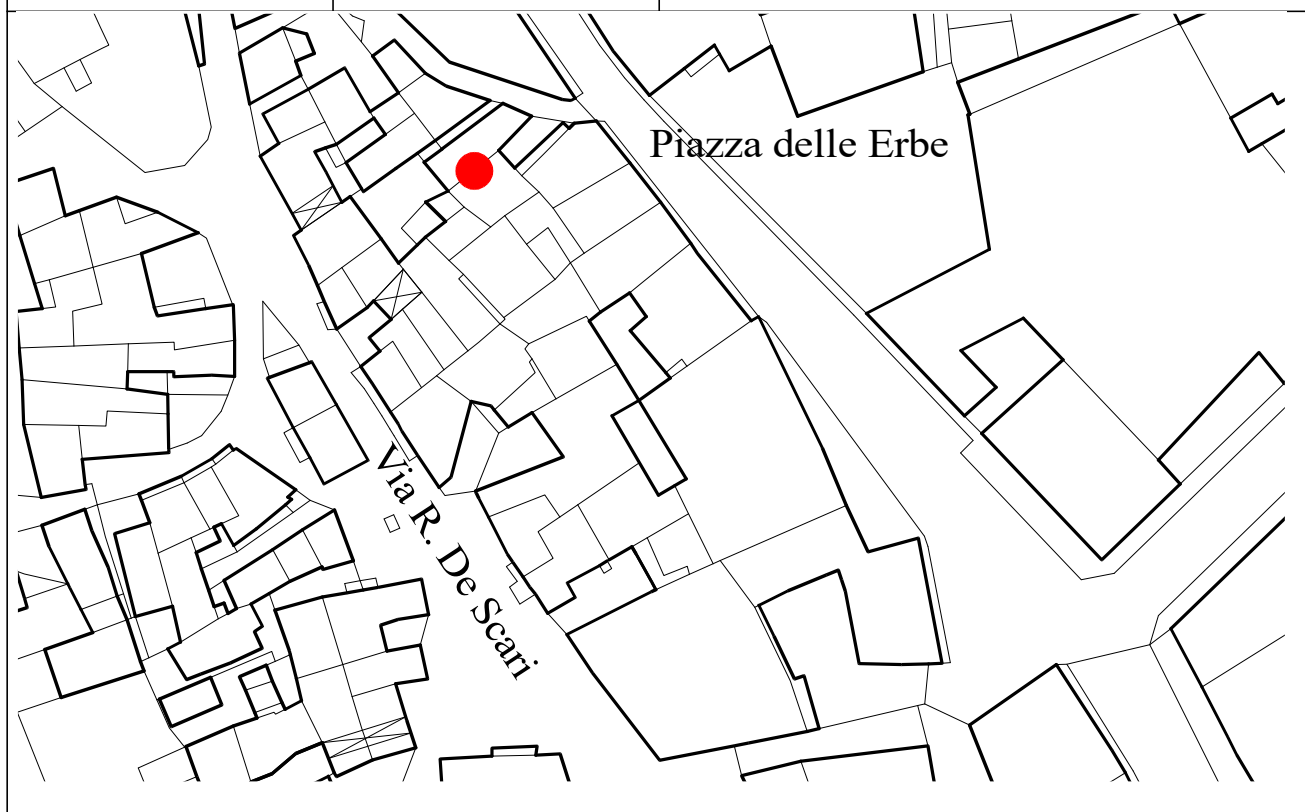
SCHEDA

NUMERO	824	FOGLIO DI MAPPA	
COMPENSORIO	C5	N° DI PARTICELLA EDILIZIA	374
COMUNE AMMINISTRATIVO	MEZZOLOMBARDO	DATA RILIEVO	giugno 1996
COMUNE CATASTALE	MEZZOLOMBARDO	RILEVATORE	M. TOMAZZONI
INDIRIZZO/LOCALITA'	Vic. Scaletta, 5		



SCALA

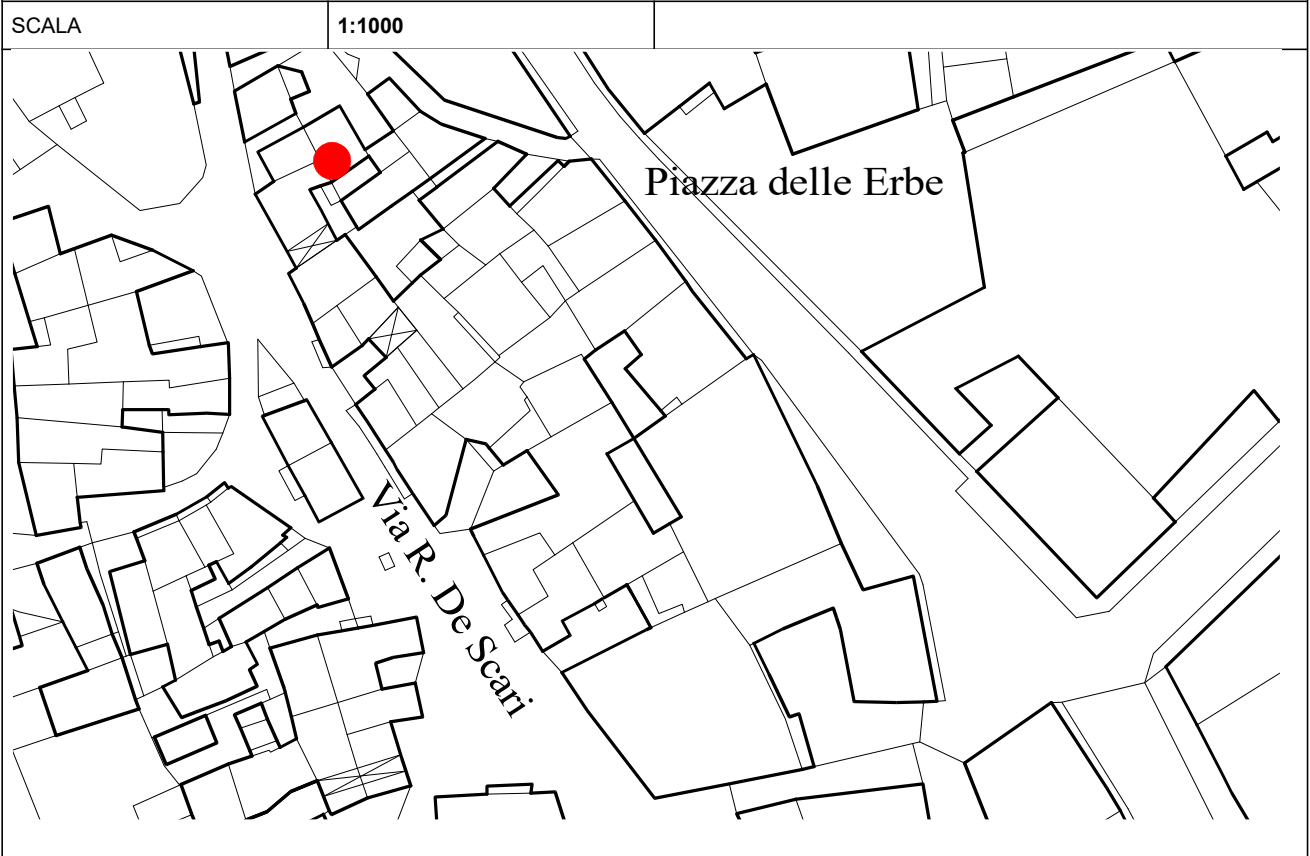
1:1000



1	Tipologia funzionale			
	edificio prevalentemente residenziale	A	baite	E
	edificio produttivo	B	malghe	F
	edificio speciale	C		G
	stalle	D		H
2	Epoca di costruzione			
	anteriore al 1860		8	
	tra il 1860 e il 1939		6	
	posteriore al 1939		4	
3	Tipologia architettonica storica			
	alta definizione		8	
	media definizione		6	
	bassa definizione		4	
	nessuna definizione		0	
4	Permanenza dei caratteri formali tradizionali			
	volumetrici originali	2	1	0
	costruttivo	2	1	0
	complementari	2	1	0
	decorativi	2	1	0
	TOTALE		16	
5	Degrado			
	nullo			
	medio			
	elevato			
6	Grado di utilizzo			
	utilizzato			
	sottoutilizzato			
	in stato di abbandono			
7	Spazi di pertinenza			
	alta qualità			
	media qualità			
	bassa qualità			
8	Vincoli legislativi			
9	Categoria di intervento prevista dal piano precedente D ristrutturazione edilizia			
10	Note	Il fronte Ovest sull cortile interno presenta segni di una ristrutturazione in discordanza formale con l'edificio originario.		
PROGETTO				
11	Categoria di intervento prevista		R2 - Risanamento conservativo	
			R3 – Ristrutturazione edilizia – Fronte Ovest sul cortile interno	
12	Vincoli particolari	tipo di vincolo		
		oggetto di vincolo		
13	Categoria di intervento prevista per gli spazi di pertinenza		M2 - Manutenzione straordinaria	

SCHEDA

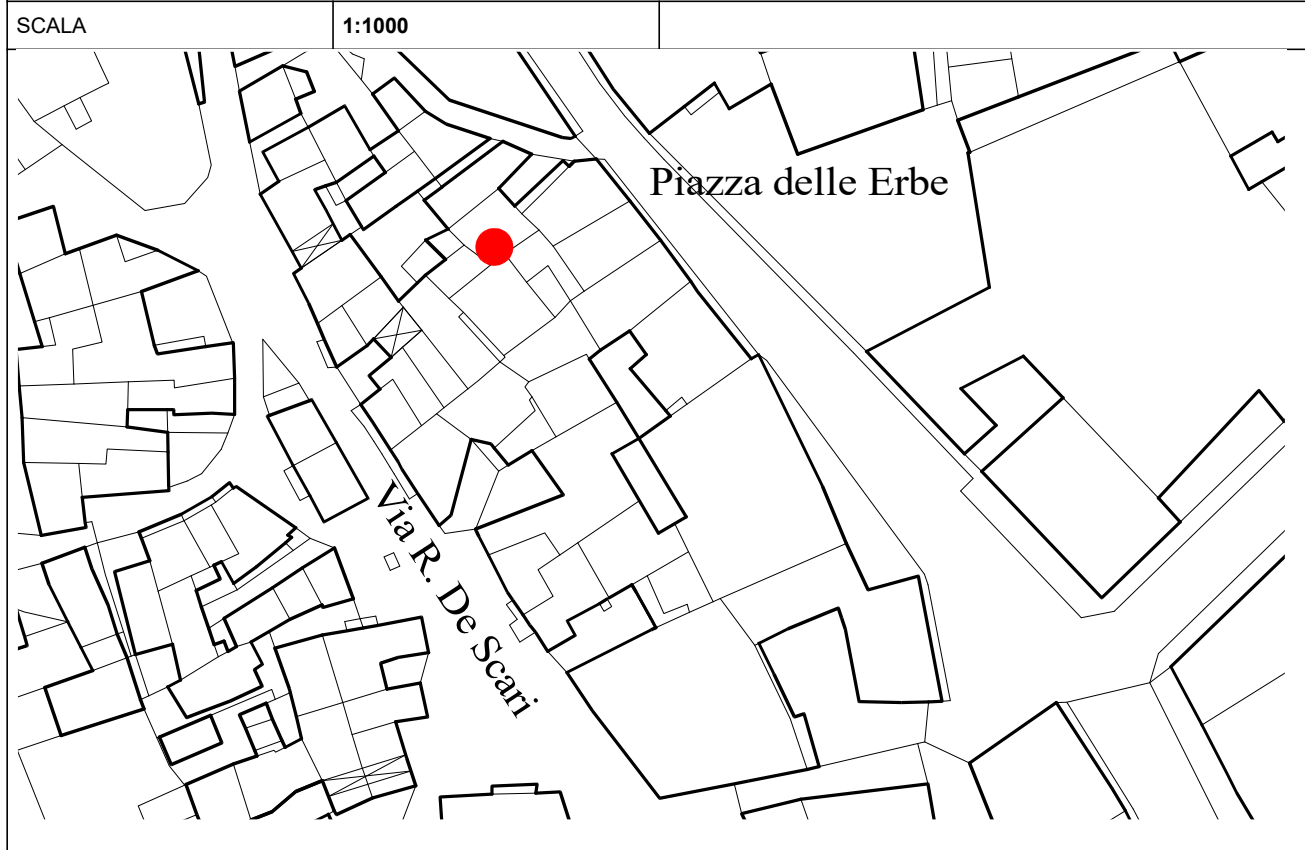
NUMERO	825	FOGLIO DI MAPPA	
COMPRESORIO	C5	N° DI PARTICELLA EDILIZIA	371/2
COMUNE AMMINISTRATIVO	MEZZOLOMBARDO	DATA RILIEVO	giugno 1996
COMUNE CATASTALE	MEZZOLOMBARDO	RILEVATORE	M. TOMAZZONI
INDIRIZZO/LOCALITA'	Vic. Scaletta, 15		



1	Tipologia funzionale edificio prevalentemente residenziale edificio produttivo edificio speciale stalle			<div>A</div> <div>B</div> <div>C</div> <div>D</div>	baite malghe	<div>E</div> <div>F</div> <div>G</div> <div>H</div>												
2	Epoca di costruzione			anteriore al 1860 tra il 1860 e il 1939 posteriore al 1939		<div>8</div> <div>6</div> <div>4</div>												
3	Tipologia architettonica storica			alta definizione media definizione bassa definizione nessuna definizione		<div>8</div> <div>6</div> <div>4</div> <div>0</div>												
4	Permanenza dei caratteri formali tradizionali			volumetrici originali costruttivo complementari decorativi		<table><tr><td>2</td><td>1</td><td>0</td></tr><tr><td>2</td><td>1</td><td>0</td></tr><tr><td>2</td><td>1</td><td>0</td></tr><tr><td>2</td><td>1</td><td>0</td></tr></table> <div>TOTALE</div> <div>10</div>	2	1	0	2	1	0	2	1	0	2	1	0
2	1	0																
2	1	0																
2	1	0																
2	1	0																
5	Degrado			nullo medio elevato		<div></div> <div></div> <div></div>												
6	Grado di utilizzo			utilizzato sottoutilizzato in stato di abbandono		<div></div> <div></div> <div></div>												
7	Spazi di pertinenza			alta qualità media qualità bassa qualità		<div></div> <div></div> <div></div>												
8	Vincoli legislativi																	
9	Categoria di intervento prevista dal piano precedente			C.2 risanamento conservativo														
10	Note																	
PROGETTO																		
11	Categoria di intervento prevista		R3 - Ristrutturazione edilizia															
12	Vincoli particolari	tipo di vincolo																
		oggetto di vincolo																
13	Categoria di intervento prevista per gli spazi di pertinenza			M1 - Manutenzione ordinaria														

SCHEDA

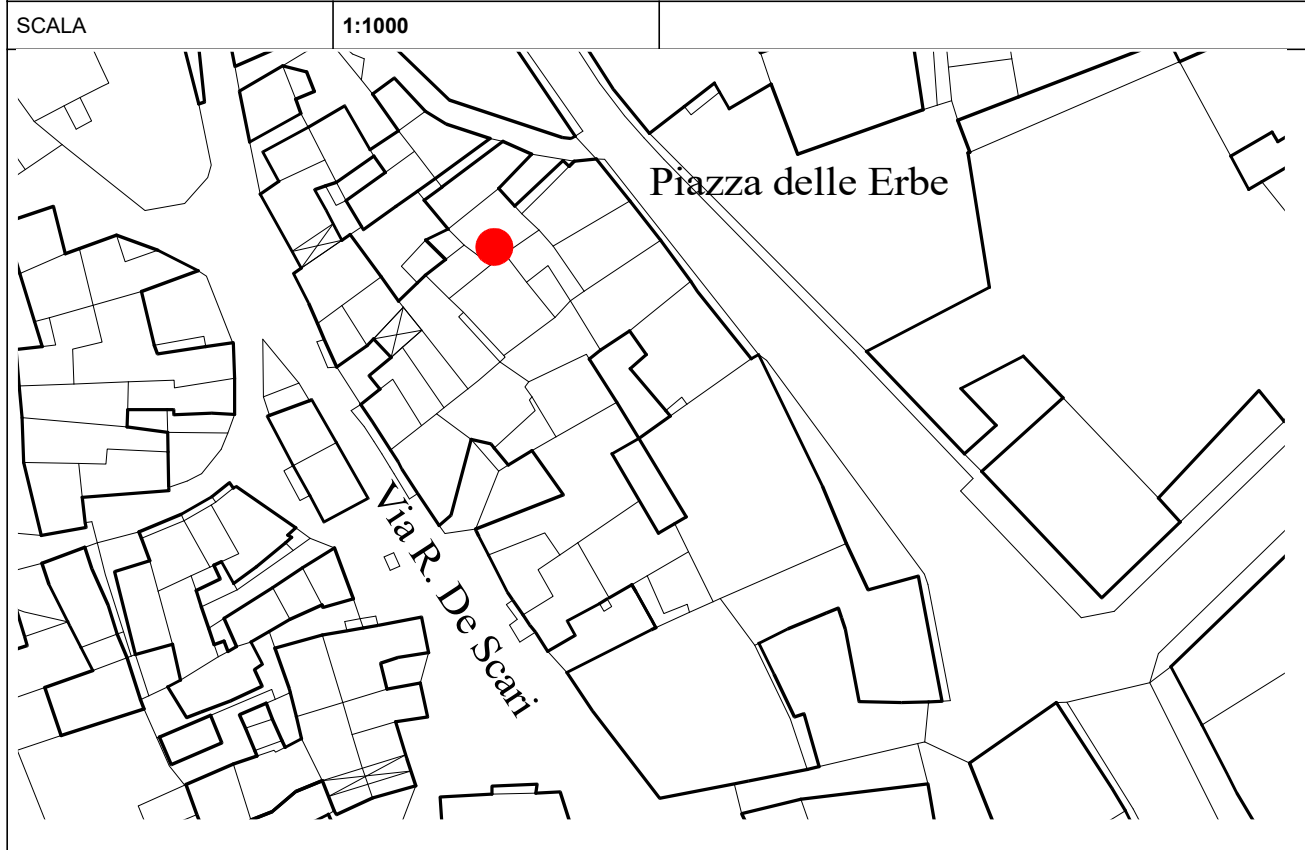
NUMERO	826	FOGLIO DI MAPPA	
COMPENSORIO	C5	N° DI PARTICELLA EDILIZIA	376
COMUNE AMMINISTRATIVO	MEZZOLOMBARDO	DATA RILIEVO	giugno 1996
COMUNE CATASTALE	MEZZOLOMBARDO	RILEVATORE	M. TOMAZZONI
INDIRIZZO/LOCALITA'	Vic. Scaletta, 3		



1	Tipologia funzionale			
	edificio prevalentemente residenziale	A	baite	E
	edificio produttivo	B	malghe	F
	edificio speciale	C		G
	stalle	D		H
2	Epoca di costruzione			
	anteriore al 1860		8	
	tra il 1860 e il 1939		6	
	posteriore al 1939		4	
3	Tipologia architettonica storica			
	alta definizione		8	
	media definizione		6	
	bassa definizione		4	
	nessuna definizione		0	
4	Permanenza dei caratteri formali tradizionali			
	volumetrici originali	2	1	0
	costruttivo	2	1	0
	complementari	2	1	0
	decorativi	2	1	0
	TOTALE		18	
5	Degrado	nessuno		
		medio		
		elevato		
6	Grado di utilizzo	utilizzato		
		sottoutilizzato		
		in stato di abbandono		
7	Spazi di pertinenza	alta qualità		
		media qualità		
		bassa qualità		
8	Vincoli legislativi			
9	Categoria di intervento prevista dal piano precedente D ristrutturazione edilizia			
10	Note Caratteri complementari con materiali incongrui. Il fronte Est sulla corte interna presenta segni di una ristrutturazione in discordanza formale con l'edificio originario.			
PROGETTO				
11	Categoria di intervento prevista		R2 - Risanamento conservativo	
			R3 - Ristrutturazione edilizia – Fronte Est sulla corte interna	
12	Vincoli particolari	tipo di vincolo		
		oggetto di vincolo		
13	Categoria di intervento prevista per gli spazi di pertinenza		M2 - Manutenzione straordinaria	

SCHEDA

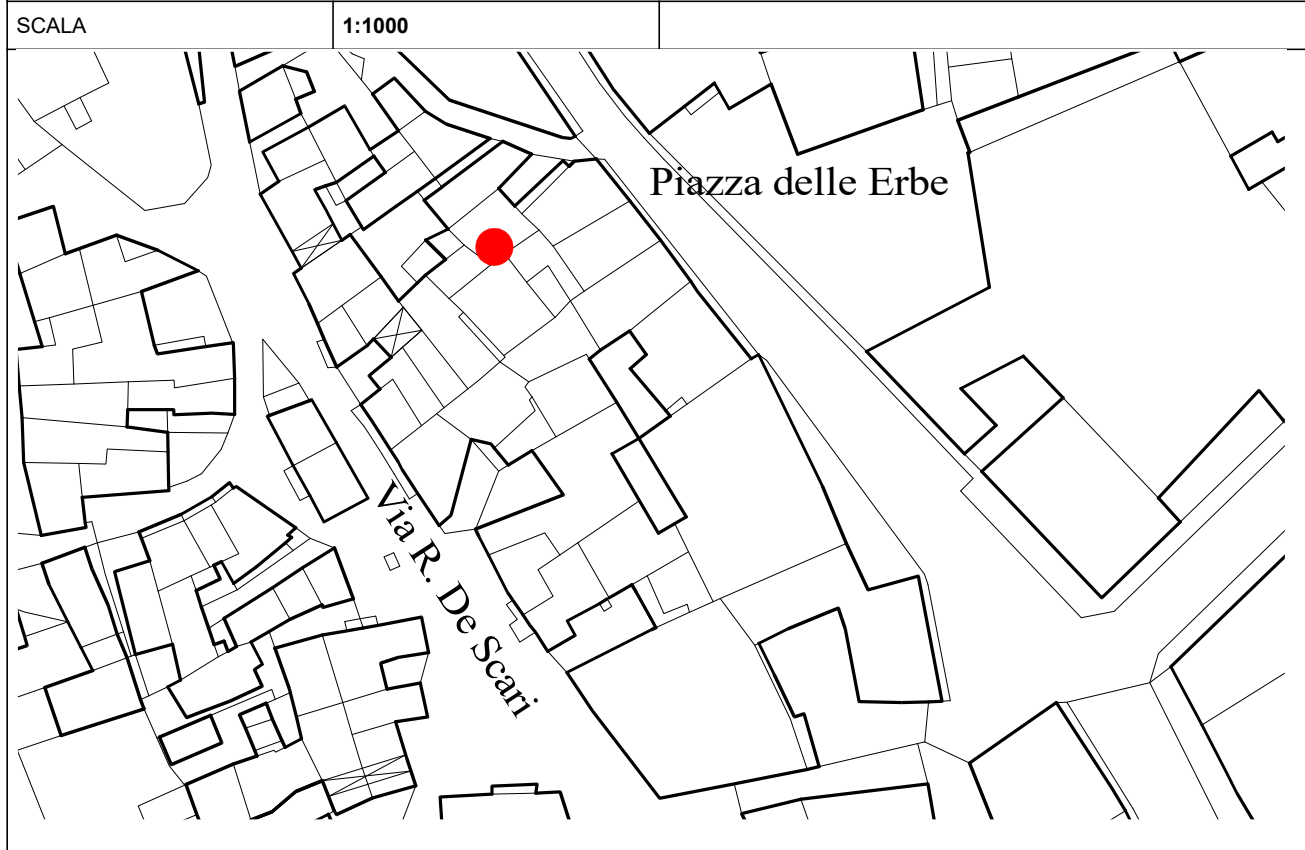
NUMERO	826	FOGLIO DI MAPPA	
COMPENSORIO	C5	N° DI PARTICELLA EDILIZIA	376
COMUNE AMMINISTRATIVO	MEZZOLOMBARDO	DATA RILIEVO	giugno 1996
COMUNE CATASTALE	MEZZOLOMBARDO	RILEVATORE	M. TOMAZZONI
INDIRIZZO/LOCALITA'	Vic. Scaletta, 3		



1	Tipologia funzionale			
	edificio prevalentemente residenziale	<input type="checkbox"/>	baite	<input type="checkbox"/>
	edificio produttivo	<input type="checkbox"/>	malghe	<input type="checkbox"/>
	edificio speciale	<input type="checkbox"/>		<input type="checkbox"/>
	stalle	<input type="checkbox"/>		<input type="checkbox"/>
2	Epoca di costruzione			
	anteriore al 1860		<input type="checkbox"/>	
	tra il 1860 e il 1939		<input type="checkbox"/>	
	posteriore al 1939		<input type="checkbox"/>	
3	Tipologia architettonica storica			
	alta definizione		<input type="checkbox"/>	
	media definizione		<input type="checkbox"/>	
	bassa definizione		<input type="checkbox"/>	
	nessuna definizione		<input type="checkbox"/>	
4	Permanenza dei caratteri formali tradizionali			
	volumetrici originali	<input type="checkbox"/>	<input type="checkbox"/>	<input type="checkbox"/>
	costruttivo	<input type="checkbox"/>	<input type="checkbox"/>	<input type="checkbox"/>
	complementari	<input type="checkbox"/>	<input type="checkbox"/>	<input type="checkbox"/>
	decorativi	<input type="checkbox"/>	<input type="checkbox"/>	<input type="checkbox"/>
	TOTALE		18	
5	Degrado			
	nullo		<input type="checkbox"/>	
	medio		<input type="checkbox"/>	
	elevato		<input type="checkbox"/>	
6	Grado di utilizzo			
	utilizzato		<input type="checkbox"/>	
	sottoutilizzato		<input type="checkbox"/>	
	in stato di abbandono		<input type="checkbox"/>	
7	Spazi di pertinenza			
	alta qualità		<input type="checkbox"/>	
	media qualità		<input type="checkbox"/>	
	bassa qualità		<input type="checkbox"/>	
8	Vincoli legislativi			
9	Categoria di intervento prevista dal piano precedente D ristrutturazione edilizia			
10	Note Caratteri complementari con materiali incongrui. Il fronte Est sulla corte interna presenta segni di una ristrutturazione in discordanza formale con l'edificio originario.			
PROGETTO				
11	Categoria di intervento prevista		R2 - Risanamento conservativo	
			R3 - Ristrutturazione edilizia – Fronte Est sulla corte interna	
12	Vincoli particolari	tipo di vincolo		
		oggetto di vincolo		
13	Categoria di intervento prevista per gli spazi di pertinenza		M2 - Manutenzione straordinaria	

SCHEDA

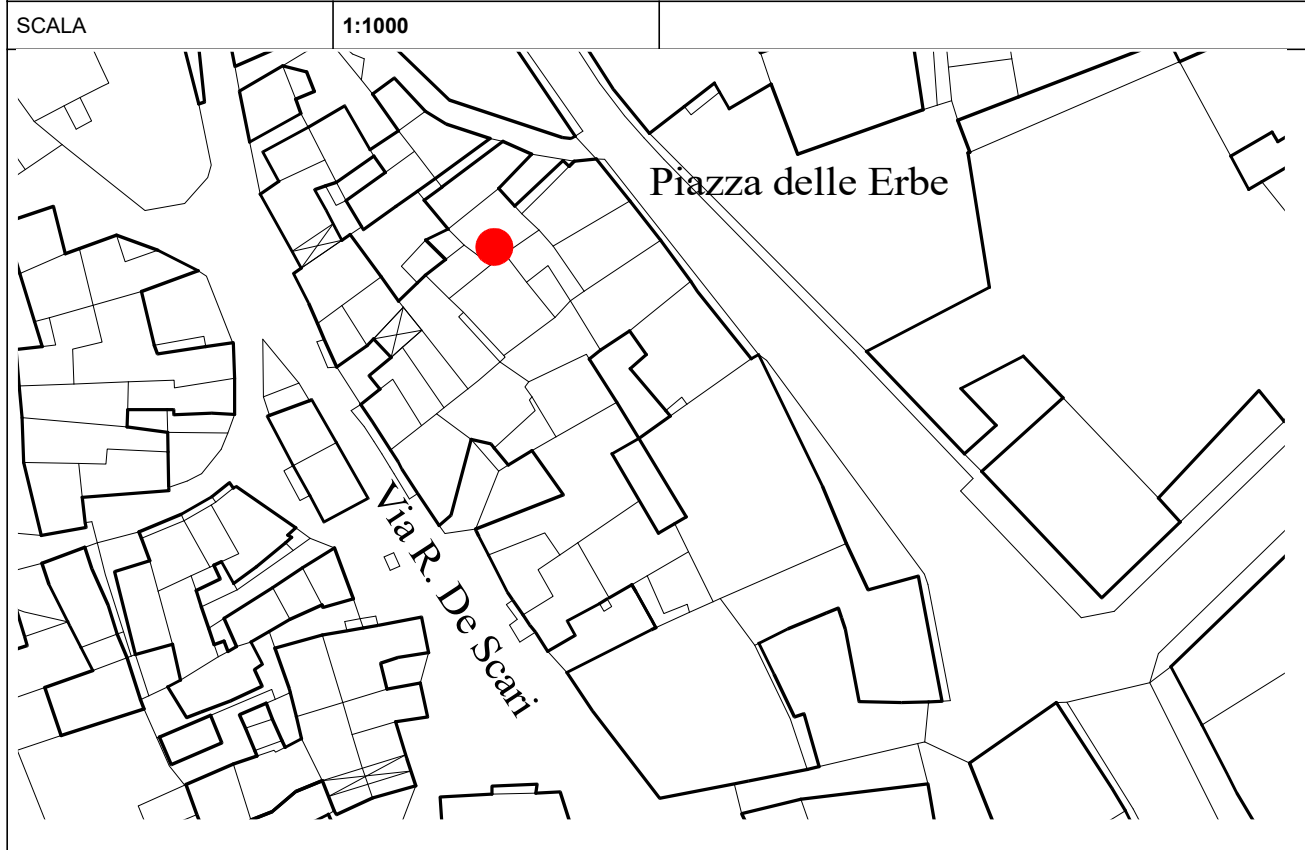
NUMERO	826	FOGLIO DI MAPPA	
COMPENSORIO	C5	N° DI PARTICELLA EDILIZIA	376
COMUNE AMMINISTRATIVO	MEZZOLOMBARDO	DATA RILIEVO	giugno 1996
COMUNE CATASTALE	MEZZOLOMBARDO	RILEVATORE	M. TOMAZZONI
INDIRIZZO/LOCALITA'	Vic. Scaletta, 3		



1	Tipologia funzionale			
	edificio prevalentemente residenziale	A	baite	E
	edificio produttivo	B	malghe	F
	edificio speciale	C		G
	stalle	D		H
2	Epoca di costruzione			
	anteriore al 1860		8	
	tra il 1860 e il 1939		6	
	posteriore al 1939		4	
3	Tipologia architettonica storica			
	alta definizione		8	
	media definizione		6	
	bassa definizione		4	
	nessuna definizione		0	
4	Permanenza dei caratteri formali tradizionali			
	volumetrici originali	2	1	0
	costruttivo	2	1	0
	complementari	2	1	0
	decorativi	2	1	0
	TOTALE		18	
5	Degrado			
	nullo			
	medio			
	elevato			
6	Grado di utilizzo			
	utilizzato			
	sottoutilizzato			
	in stato di abbandono			
7	Spazi di pertinenza			
	alta qualità			
	media qualità			
	bassa qualità			
8	Vincoli legislativi			
9	Categoria di intervento prevista dal piano precedente D ristrutturazione edilizia			
10	Note Caratteri complementari con materiali incongrui. Il fronte Est sulla corte interna presenta segni di una ristrutturazione in discordanza formale con l'edificio originario.			
PROGETTO				
11	Categoria di intervento prevista		R2 - Risanamento conservativo	
			R3 – Ristrutturazione edilizia – Fronte Est sulla corte interna	
12	Vincoli particolari	tipo di vincolo		
		oggetto di vincolo		
13	Categoria di intervento prevista per gli spazi di pertinenza		M2 - Manutenzione straordinaria	

SCHEDA

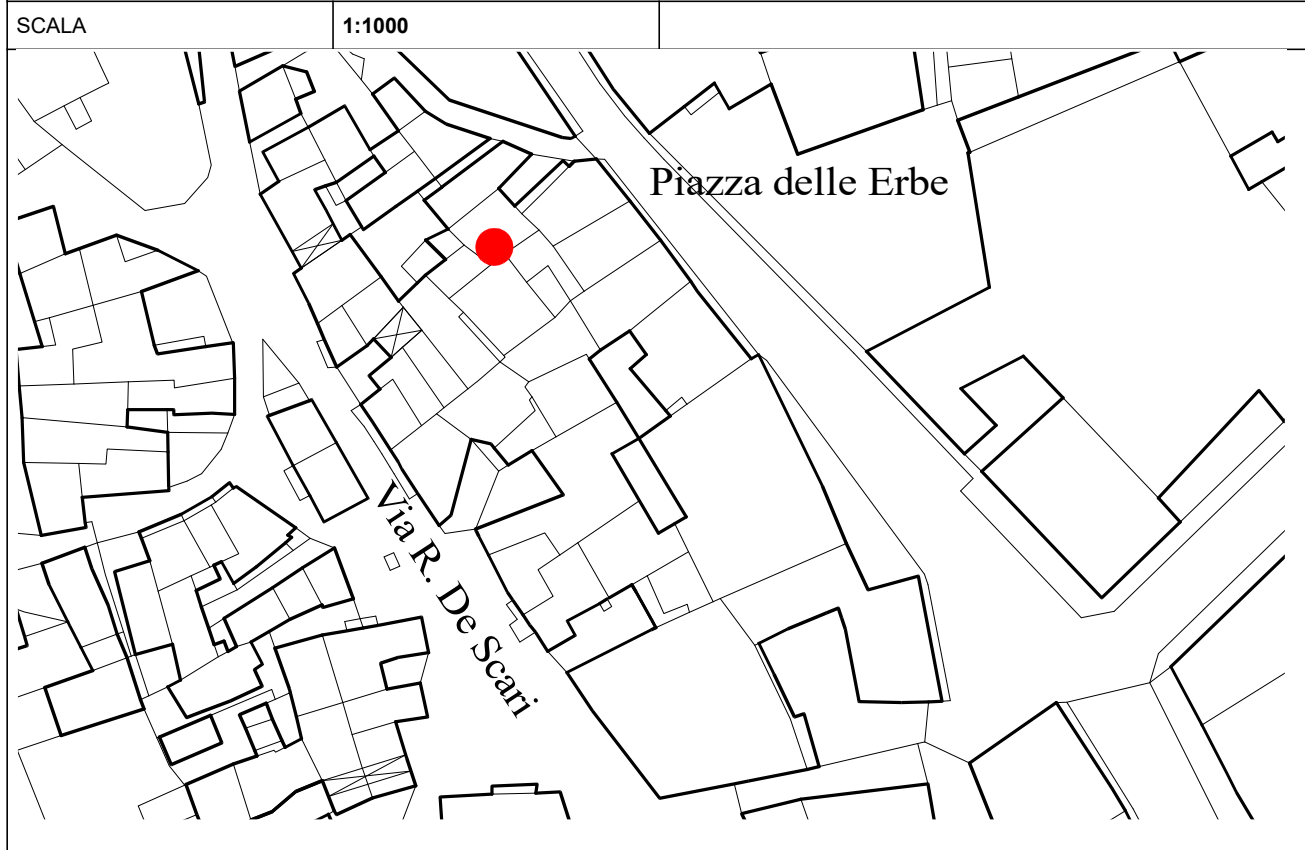
NUMERO	826	FOGLIO DI MAPPA	
COMPENSORIO	C5	N° DI PARTICELLA EDILIZIA	376
COMUNE AMMINISTRATIVO	MEZZOLOMBARDO	DATA RILIEVO	giugno 1996
COMUNE CATASTALE	MEZZOLOMBARDO	RILEVATORE	M. TOMAZZONI
INDIRIZZO/LOCALITA'	Vic. Scaletta, 3		



1	Tipologia funzionale			
	edificio prevalentemente residenziale	A	baite	E
	edificio produttivo	B	malghe	F
	edificio speciale	C		G
	stalle	D		H
2	Epoca di costruzione			
	anteriore al 1860		8	
	tra il 1860 e il 1939		6	
	posteriore al 1939		4	
3	Tipologia architettonica storica			
	alta definizione		8	
	media definizione		6	
	bassa definizione		4	
	nessuna definizione		0	
4	Permanenza dei caratteri formali tradizionali			
	volumetrici originali	2	1	0
	costruttivo	2	1	0
	complementari	2	1	0
	decorativi	2	1	0
	TOTALE		18	
5	Degrado	nessuno		
		medio		
		elevato		
6	Grado di utilizzo	utilizzato		
		sottoutilizzato		
		in stato di abbandono		
7	Spazi di pertinenza	alta qualità		
		media qualità		
		bassa qualità		
8	Vincoli legislativi			
9	Categoria di intervento prevista dal piano precedente D ristrutturazione edilizia			
10	Note Caratteri complementari con materiali incongrui. Il fronte Est sulla corte interna presenta segni di una ristrutturazione in discordanza formale con l'edificio originario.			
PROGETTO				
11	Categoria di intervento prevista		R2 - Risanamento conservativo	
			R3 - Ristrutturazione edilizia – Fronte Est sulla corte interna	
12	Vincoli particolari	tipo di vincolo		
		oggetto di vincolo		
13	Categoria di intervento prevista per gli spazi di pertinenza		M2 - Manutenzione straordinaria	

SCHEDA

NUMERO	826	FOGLIO DI MAPPA	
COMPENSORIO	C5	N° DI PARTICELLA EDILIZIA	376
COMUNE AMMINISTRATIVO	MEZZOLOMBARDO	DATA RILIEVO	giugno 1996
COMUNE CATASTALE	MEZZOLOMBARDO	RILEVATORE	M. TOMAZZONI
INDIRIZZO/LOCALITA'	Vic. Scaletta, 3		



1	Tipologia funzionale			
	edificio prevalentemente residenziale	A	baite	E
	edificio produttivo	B	malghe	F
	edificio speciale	C		G
	stalle	D		H
2	Epoca di costruzione			
	anteriore al 1860		8	
	tra il 1860 e il 1939		6	
	posteriore al 1939		4	
3	Tipologia architettonica storica			
	alta definizione		8	
	media definizione		6	
	bassa definizione		4	
	nessuna definizione		0	
4	Permanenza dei caratteri formali tradizionali			
	volumetrici originali	2	1	0
	costruttivo	2	1	0
	complementari	2	1	0
	decorativi	2	1	0
	TOTALE		18	
5	Degrado	nessuno		
		medio		
		elevato		
6	Grado di utilizzo	utilizzato		
		sottoutilizzato		
		in stato di abbandono		
7	Spazi di pertinenza	alta qualità		
		media qualità		
		bassa qualità		
8	Vincoli legislativi			
9	Categoria di intervento prevista dal piano precedente D ristrutturazione edilizia			
10	Note Caratteri complementari con materiali incongrui. Il fronte Est sulla corte interna presenta segni di una ristrutturazione in discordanza formale con l'edificio originario.			
PROGETTO				
11	Categoria di intervento prevista		R2 - Risanamento conservativo	
			R3 - Ristrutturazione edilizia – Fronte Est sulla corte interna	
12	Vincoli particolari	tipo di vincolo		
		oggetto di vincolo		
13	Categoria di intervento prevista per gli spazi di pertinenza		M2 - Manutenzione straordinaria	

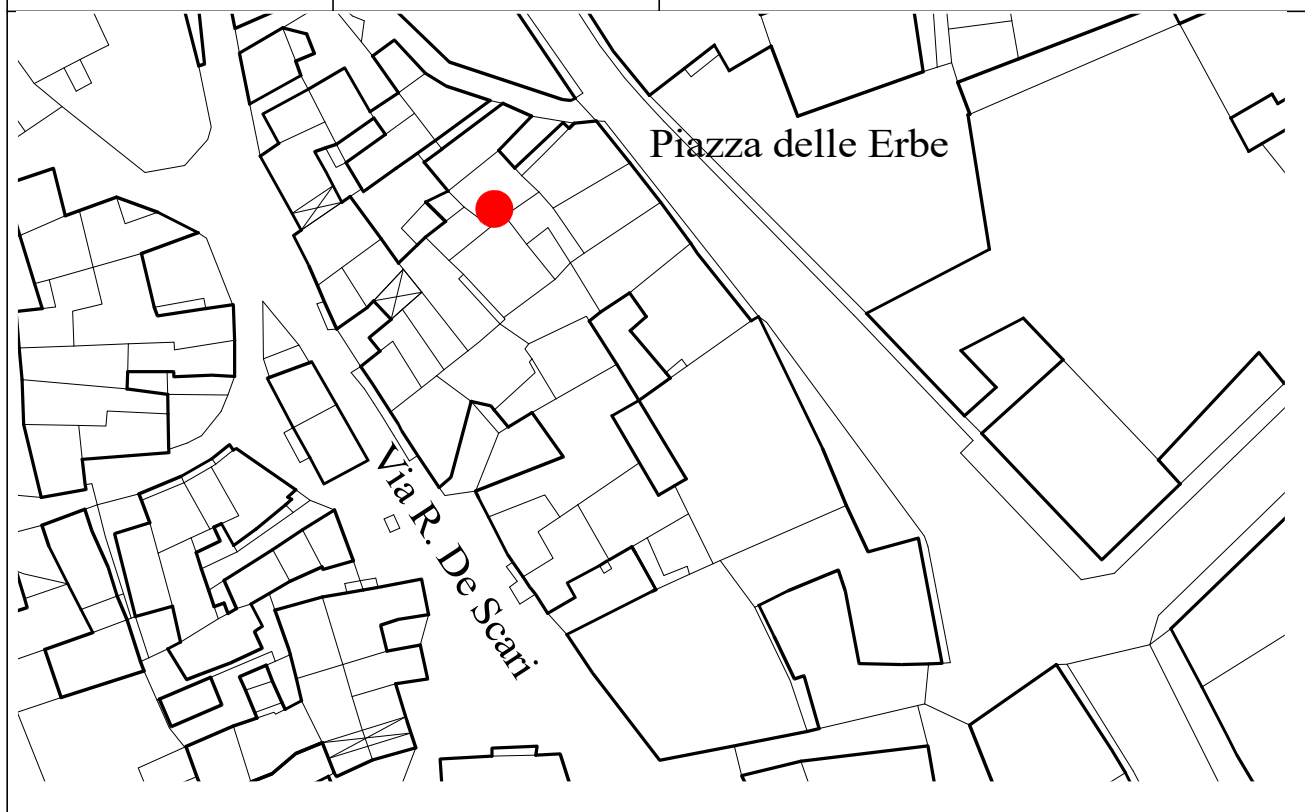
SCHEDA

NUMERO	826	FOGLIO DI MAPPA	
COMPENSORIO	C5	N° DI PARTICELLA EDILIZIA	376
COMUNE AMMINISTRATIVO	MEZZOLOMBARDO	DATA RILIEVO	giugno 1996
COMUNE CATASTALE	MEZZOLOMBARDO	RILEVATORE	M. TOMAZZONI
INDIRIZZO/LOCALITA'	Vic. Scaletta, 3		



SCALA

1:1000



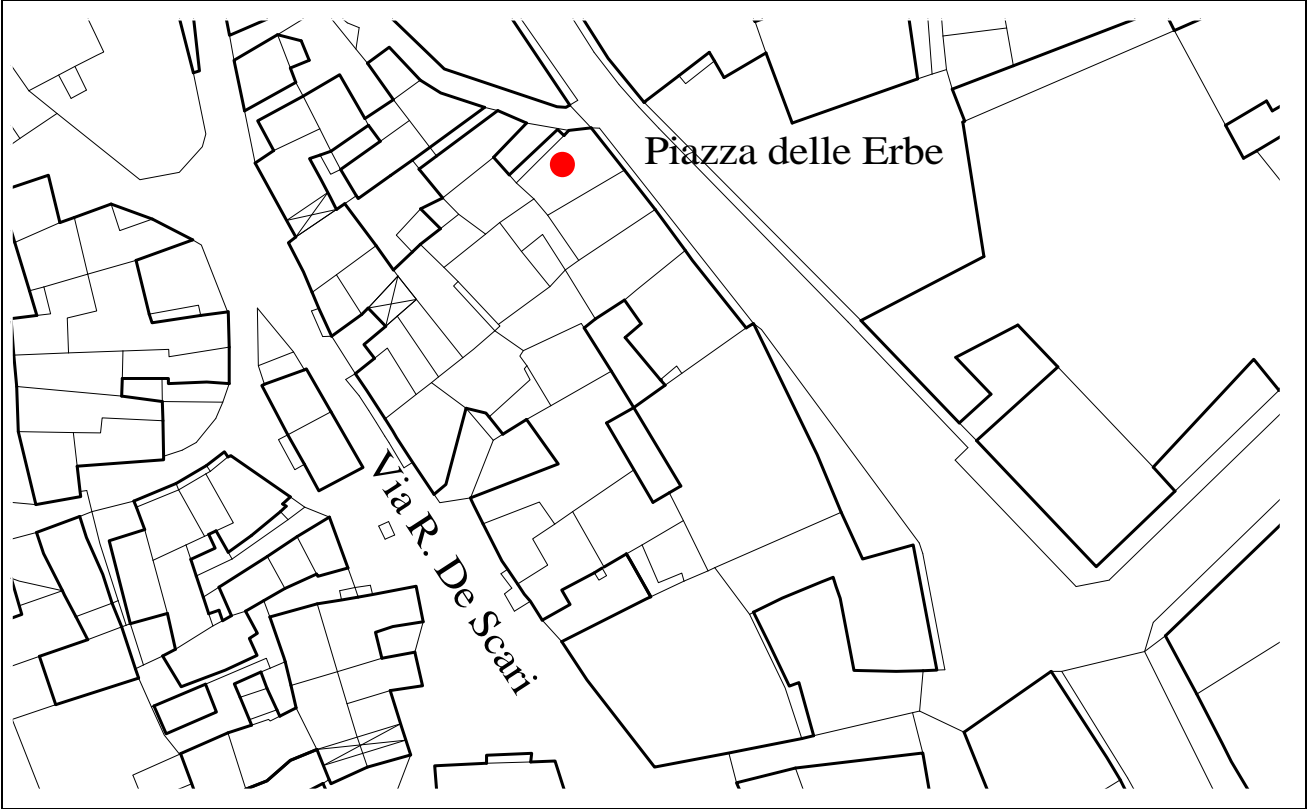
1	Tipologia funzionale			
	edificio prevalentemente residenziale	<input type="checkbox"/>	baite	<input type="checkbox"/>
	edificio produttivo	<input type="checkbox"/>	malghe	<input type="checkbox"/>
	edificio speciale	<input type="checkbox"/>		<input type="checkbox"/>
	stalle	<input type="checkbox"/>		<input type="checkbox"/>
2	Epoca di costruzione			
	anteriore al 1860		<input type="checkbox"/>	
	tra il 1860 e il 1939		<input type="checkbox"/>	
	posteriore al 1939		<input type="checkbox"/>	
3	Tipologia architettonica storica			
	alta definizione		<input type="checkbox"/>	
	media definizione		<input type="checkbox"/>	
	bassa definizione		<input type="checkbox"/>	
	nessuna definizione		<input type="checkbox"/>	
4	Permanenza dei caratteri formali tradizionali			
	volumetrici originali	<input type="checkbox"/>	<input type="checkbox"/>	<input type="checkbox"/>
	costruttivo	<input type="checkbox"/>	<input type="checkbox"/>	<input type="checkbox"/>
	complementari	<input type="checkbox"/>	<input type="checkbox"/>	<input type="checkbox"/>
	decorativi	<input type="checkbox"/>	<input type="checkbox"/>	<input type="checkbox"/>
	TOTALE		18	
5	Degrado	nessuno	<input type="checkbox"/>	
		medio	<input type="checkbox"/>	
		elevato	<input type="checkbox"/>	
6	Grado di utilizzo	utilizzato	<input type="checkbox"/>	
		sottoutilizzato	<input type="checkbox"/>	
		in stato di abbandono	<input type="checkbox"/>	
7	Spazi di pertinenza	alta qualità	<input type="checkbox"/>	
		media qualità	<input type="checkbox"/>	
		bassa qualità	<input type="checkbox"/>	
8	Vincoli legislativi			
9	Categoria di intervento prevista dal piano precedente D ristrutturazione edilizia			
10	Note Caratteri complementari con materiali incongrui. Il fronte Est sulla corte interna presenta segni di una ristrutturazione in discordanza formale con l'edificio originario.			
PROGETTO				
11	Categoria di intervento prevista		R2 - Risanamento conservativo	
			R3 - Ristrutturazione edilizia – Fronte Est sulla corte interna	
12	Vincoli particolari	tipo di vincolo		
		oggetto di vincolo		
13	Categoria di intervento prevista per gli spazi di pertinenza		M2 - Manutenzione straordinaria	

SCHEDA

NUMERO	827	FOGLIO DI MAPPA
COMPENSORIO	C5	N° DI PARTICELLA EDILIZIA 377
COMUNE AMMINISTRATIVO	MEZZOLOMBARDO	DATA RILIEVO giugno 1996
COMUNE CATASTALE	MEZZOLOMBARDO	RILEVATORE M. TOMAZZONI
INDIRIZZO/LOCALITA'	Vic. Scaletta Via G. Garibaldi	



SCALA	1:1000	
-------	--------	--



1	Tipologia funzionale			
	edificio prevalentemente residenziale	<input type="checkbox"/>	baite	<input type="checkbox"/>
	edificio produttivo	<input type="checkbox"/>	malghe	<input type="checkbox"/>
	edificio speciale	<input type="checkbox"/>		<input type="checkbox"/>
	stalle	<input type="checkbox"/>		<input type="checkbox"/>
2	Epoca di costruzione			
	anteriore al 1860		<input type="checkbox"/>	
	tra il 1860 e il 1939		<input type="checkbox"/>	
	posteriore al 1939		<input type="checkbox"/>	
3	Tipologia architettonica storica			
	alta definizione		<input type="checkbox"/>	
	media definizione		<input type="checkbox"/>	
	bassa definizione		<input type="checkbox"/>	
	nessuna definizione		<input type="checkbox"/>	
4	Permanenza dei caratteri formali tradizionali			
	volumetrici originali	<input type="checkbox"/>	<input type="checkbox"/>	<input type="checkbox"/>
	costruttivo	<input type="checkbox"/>	<input type="checkbox"/>	<input type="checkbox"/>
	complementari	<input type="checkbox"/>	<input type="checkbox"/>	<input type="checkbox"/>
	decorativi	<input type="checkbox"/>	<input type="checkbox"/>	<input type="checkbox"/>
	TOTALE		<input type="text" value="17"/>	
5	Degrado			
	nullo		<input type="checkbox"/>	
	medio		<input type="checkbox"/>	
	elevato		<input type="checkbox"/>	
6	Grado di utilizzo	abitazione - negozi		
	utilizzato		<input type="checkbox"/>	
	sottoutilizzato		<input type="checkbox"/>	
	in stato di abbandono		<input type="checkbox"/>	
7	Spazi di pertinenza			
	alta qualità		<input type="checkbox"/>	
	media qualità		<input type="checkbox"/>	
	bassa qualità		<input type="checkbox"/>	
8	Vincoli legislativi			
9	Categoria di intervento prevista dal piano precedente C.2 risanamento conservativo			
10	Note	La parte interna del fronte Nord sulla corte interna presenta segni di una ristrutturazione in discordanza formale con l'edificio originario.		
PROGETTO				
11	Categoria di intervento prevista			
	R2 – Risanamento conservativo			
	R3 – Ristrutturazione edilizia – Fronte Nord sulla corte interna			
12	Vincoli particolari	tipo di vincolo	Non è ammessa la sopraelevazione di cui all'art. 105 della L.P. 4 agosto 2015, n.15.	
		oggetto di vincolo		
13	Categoria di intervento prevista per gli spazi di pertinenza		M1 - Manutenzione ordinaria	

SCHEDA

NUMERO	828	FOGLIO DI MAPPA	
COMPENSORIO	C5	N° DI PARTICELLA EDILIZIA	379
COMUNE AMMINISTRATIVO	MEZZOLOMBARDO	DATA RILIEVO	giugno 1996
COMUNE CATASTALE	MEZZOLOMBARDO	RILEVATORE	M. TOMAZZONI
INDIRIZZO/LOCALITA'	Piazza delle Erbe 13-14		



SCALA	1:1000	
-------	--------	--



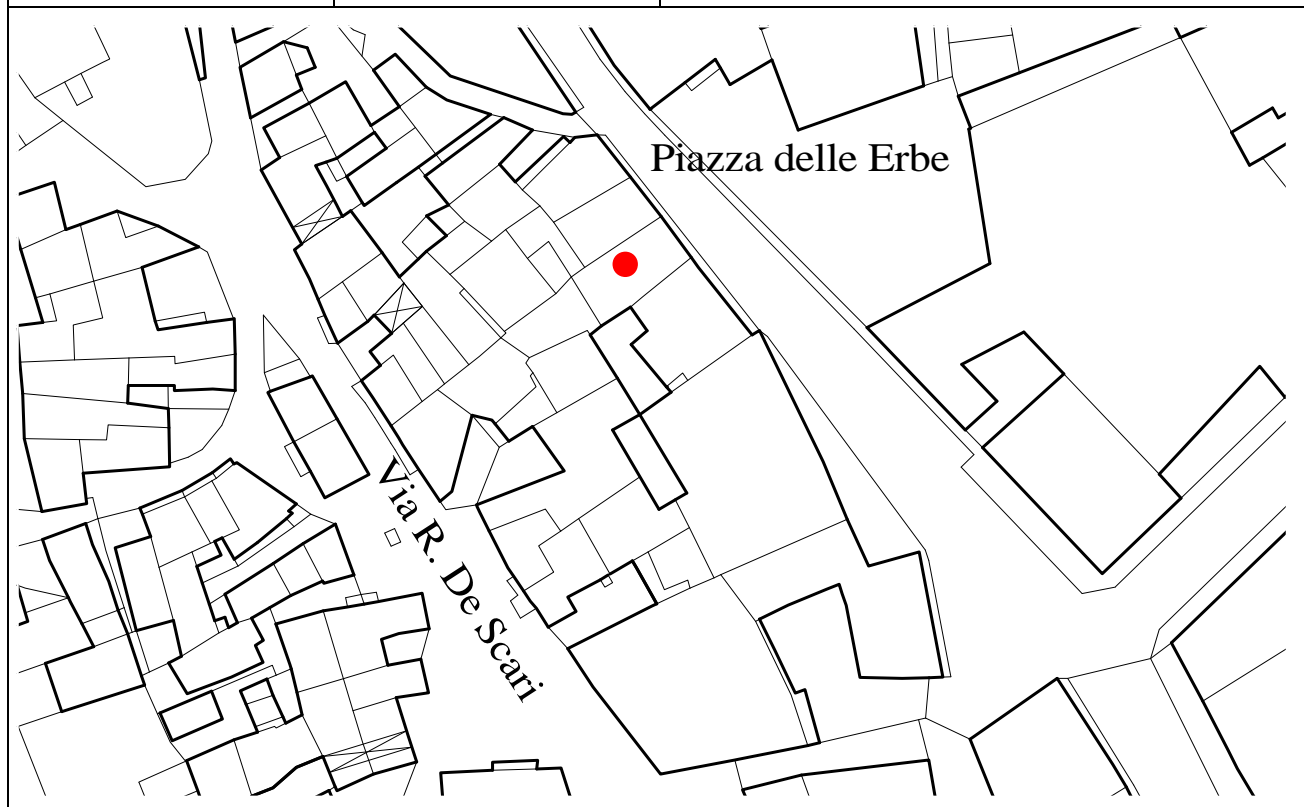
1	Tipologia funzionale			
	edificio prevalentemente residenziale	<input type="checkbox"/>	baite	<input type="checkbox"/>
	edificio produttivo	<input type="checkbox"/>	malghe	<input type="checkbox"/>
	edificio speciale	<input type="checkbox"/>		<input type="checkbox"/>
	stalle	<input type="checkbox"/>		<input type="checkbox"/>
2	Epoca di costruzione			
	anteriore al 1860		<input type="checkbox"/>	
	tra il 1860 e il 1939		<input type="checkbox"/>	
	posteriore al 1939		<input type="checkbox"/>	
3	Tipologia architettonica storica			
	alta definizione		<input type="checkbox"/>	
	media definizione		<input type="checkbox"/>	
	bassa definizione		<input type="checkbox"/>	
	nessuna definizione		<input type="checkbox"/>	
4	Permanenza dei caratteri formali tradizionali			
	volumetrici originali	<input type="checkbox"/>	<input type="checkbox"/>	
	costruttivo	<input type="checkbox"/>	<input type="checkbox"/>	
	complementari	<input type="checkbox"/>	<input type="checkbox"/>	
	decorativi	<input type="checkbox"/>	<input type="checkbox"/>	
	TOTALE		<input type="text" value="18"/>	
5	Degrado			
	nullo		<input type="checkbox"/>	
	medio		<input type="checkbox"/>	
	elevato		<input type="checkbox"/>	
6	Grado di utilizzo			
	utilizzato		<input type="checkbox"/>	
	sottoutilizzato		<input type="checkbox"/>	
	in stato di abbandono		<input type="checkbox"/>	
7	Spazi di pertinenza			
	alta qualità		<input type="checkbox"/>	
	media qualità		<input type="checkbox"/>	
	bassa qualità		<input type="checkbox"/>	
8	Vincoli legislativi			
9	Categoria di intervento prevista dal piano precedente C.2 risanamento conservativo			
10	Note			
PROGETTO				
11	Categoria di intervento prevista		R2 - Risanamento conservativo	
12	Vincoli particolari		Non è ammessa la sopraelevazione di cui all'art. 105 della L.P. 4 agosto 2015, n.15.	
	tipo di vincolo			
	oggetto di vincolo			
13	Categoria di intervento prevista per gli spazi di pertinenza		M1 - Manutenzione ordinaria	

SCHEDA

NUMERO	829	FOGLIO DI MAPPA
COMPENSORIO	C5	N° DI PARTICELLA EDILIZIA 380
COMUNE AMMINISTRATIVO	MEZZOLOMBARDO	DATA RILIEVO giugno 1996
COMUNE CATASTALE	MEZZOLOMBARDO	RILEVATORE M. TOMAZZONI
INDIRIZZO/LOCALITA'	Piazza delle Erbe 11-12	



SCALA	1:1000	
-------	--------	--



1	Tipologia funzionale			
	edificio prevalentemente residenziale	<input type="checkbox"/>	baite	<input type="checkbox"/>
	edificio produttivo	<input type="checkbox"/>	malghe	<input type="checkbox"/>
	edificio speciale	<input type="checkbox"/>		<input type="checkbox"/>
	stalle	<input type="checkbox"/>		<input type="checkbox"/>
2	Epoca di costruzione			
	anteriore al 1860		<input type="checkbox"/>	
	tra il 1860 e il 1939		<input type="checkbox"/>	
	posteriore al 1939		<input type="checkbox"/>	
3	Tipologia architettonica storica			
	alta definizione		<input type="checkbox"/>	
	media definizione		<input type="checkbox"/>	
	bassa definizione		<input type="checkbox"/>	
	nessuna definizione		<input type="checkbox"/>	
4	Permanenza dei caratteri formali tradizionali			
	volumetrici originali	<input type="checkbox"/>	<input type="checkbox"/>	<input type="checkbox"/>
	costruttivo	<input type="checkbox"/>	<input type="checkbox"/>	<input type="checkbox"/>
	complementari	<input type="checkbox"/>	<input type="checkbox"/>	<input type="checkbox"/>
	decorativi	<input type="checkbox"/>	<input type="checkbox"/>	<input type="checkbox"/>
	TOTALE		<input type="text" value="19"/>	
5	Degrado	nullo	<input type="checkbox"/>	
		medio	<input type="checkbox"/>	
		elevato	<input type="checkbox"/>	
6	Grado di utilizzo	utilizzato	<input type="checkbox"/>	
		sottoutilizzato	<input type="checkbox"/>	
		in stato di abbandono	<input type="checkbox"/>	
7	Spazi di pertinenza	alta qualità	<input type="checkbox"/>	
		media qualità	<input type="checkbox"/>	
		bassa qualità	<input type="checkbox"/>	
8	Vincoli legislativi			
9	Categoria di intervento prevista dal piano precedente C.2 risanamento conservativo			
10	Note			
PROGETTO				
11	Categoria di intervento prevista		R2 - Risanamento conservativo	
12	Vincoli particolari	tipo di vincolo	Non è ammessa la sopraelevazione di cui all'art. 105 della L.P. 4 agosto 2015, n.15.	
		oggetto di vincolo		
13	Categoria di intervento prevista per gli spazi di pertinenza		M1 - Manutenzione ordinaria	

SCHEDA

NUMERO	830	FOGLIO DI MAPPA
COMPENSORIO	C5	N° DI PARTICELLA EDILIZIA 384
COMUNE AMMINISTRATIVO	MEZZOLOMBARDO	DATA RILIEVO giugno 1996
COMUNE CATASTALE	MEZZOLOMBARDO	RILEVATORE M. TOMAZZONI
INDIRIZZO/LOCALITA'	Via G. Garibaldi 1-5-7 Vic. Scaletta	



SCALA	1:1000	
-------	--------	--



1	Tipologia funzionale			
	edificio prevalentemente residenziale	<input type="checkbox"/>	baite	<input type="checkbox"/>
	edificio produttivo	<input type="checkbox"/>	malghe	<input type="checkbox"/>
	edificio speciale	<input type="checkbox"/>		<input type="checkbox"/>
	stalle	<input type="checkbox"/>		<input type="checkbox"/>
2	Epoca di costruzione			
	anteriore al 1860		<input type="checkbox"/>	
	tra il 1860 e il 1939		<input type="checkbox"/>	
	posteriore al 1939		<input type="checkbox"/>	
3	Tipologia architettonica storica			
	alta definizione		<input type="checkbox"/>	
	media definizione		<input type="checkbox"/>	
	bassa definizione		<input type="checkbox"/>	
	nessuna definizione		<input type="checkbox"/>	
4	Permanenza dei caratteri formali tradizionali			
	volumetrici originali	<input type="checkbox"/>	<input type="checkbox"/>	
	costruttivo	<input type="checkbox"/>	<input type="checkbox"/>	
	complementari	<input type="checkbox"/>	<input type="checkbox"/>	
	decorativi	<input type="checkbox"/>	<input type="checkbox"/>	
	TOTALE		20	
5	Degrado			
	nullo		<input type="checkbox"/>	
	medio		<input type="checkbox"/>	
	elevato		<input type="checkbox"/>	
6	Grado di utilizzo			
	utilizzato		<input type="checkbox"/>	
	sottoutilizzato		<input type="checkbox"/>	
	in stato di abbandono		<input type="checkbox"/>	
7	Spazi di pertinenza			
	alta qualità		<input type="checkbox"/>	
	media qualità		<input type="checkbox"/>	
	bassa qualità		<input type="checkbox"/>	
8	Vincoli legislativi			
9	Categoria di intervento prevista dal piano precedente C.2 risanamento conservativo – D ristrutturazione edilizia			
10	Note Edificio tipo palazzo, con le aperture al piano terra rifatte a vetrina per esercizi commerciali.			
PROGETTO				
11	Categoria di intervento prevista		R2 - Risanamento conservativo	
12	Vincoli particolari	tipo di vincolo	R1 – Restauro.	
		oggetto di vincolo	Portale al piano terra	
		tipo di vincolo	Non è ammessa la sopraelevazione di cui all'art. 105 della L.P. 4 agosto 2015, n.15.	
13	Categoria di intervento prevista per gli spazi di pertinenza		M1 - Manutenzione ordinaria	

SCEDA

NUMERO	831	FOGLIO DI MAPPA
COMPRESORIO	C5	N° DI PARTICELLA EDILIZIA 389
COMUNE AMMINISTRATIVO	MEZZOLOMBARDO	DATA RILIEVO giugno 1996
COMUNE CATASTALE	MEZZOLOMBARDO	RILEVATORE M. TOMAZZONI
INDIRIZZO/LOCALITA'	V. G. Garibaldi, 9	



SCALA

1:1000



1	Tipologia funzionale			
	edificio prevalentemente residenziale	<input type="checkbox"/>	baite	<input type="checkbox"/>
	edificio produttivo	<input type="checkbox"/>	malghe	<input type="checkbox"/>
	edificio speciale	<input type="checkbox"/>		<input type="checkbox"/>
	stalle	<input type="checkbox"/>		<input type="checkbox"/>
2	Epoca di costruzione			
	anteriore al 1860		<input type="checkbox"/>	
	tra il 1860 e il 1939		<input type="checkbox"/>	
	posteriore al 1939		<input type="checkbox"/>	
3	Tipologia architettonica storica			
	alta definizione		<input type="checkbox"/>	
	media definizione		<input type="checkbox"/>	
	bassa definizione		<input type="checkbox"/>	
	nessuna definizione		<input type="checkbox"/>	
4	Permanenza dei caratteri formali tradizionali			
	volumetrici originali	<input type="checkbox"/>	<input type="checkbox"/>	<input type="checkbox"/>
	costruttivo	<input type="checkbox"/>	<input type="checkbox"/>	<input type="checkbox"/>
	complementari	<input type="checkbox"/>	<input type="checkbox"/>	<input type="checkbox"/>
	decorativi	<input type="checkbox"/>	<input type="checkbox"/>	<input type="checkbox"/>
	TOTALE		18	
5	Degrado			
	nullo		<input type="checkbox"/>	
	medio		<input type="checkbox"/>	
	elevato		<input type="checkbox"/>	
6	Grado di utilizzo			
	utilizzato		<input type="checkbox"/>	
	sottoutilizzato		<input type="checkbox"/>	
	in stato di abbandono		<input type="checkbox"/>	
7	Spazi di pertinenza			
	alta qualità		<input type="checkbox"/>	
	media qualità		<input type="checkbox"/>	
	bassa qualità		<input type="checkbox"/>	
8	Vincoli legislativi			
9	Categoria di intervento prevista dal piano precedente C.2 risanamento conservativo			
10	Note Caratteri complementari parzialmente snaturati dall'uso di materiali incongrui.			
PROGETTO				
11	Categoria di intervento prevista		R2 - Risanamento conservativo	
12	Vincoli particolari		Non è ammessa la sopraelevazione di cui all'art. 105 della L.P. 4 agosto 2015, n.15.	
	tipo di vincolo			
	oggetto di vincolo			
13	Categoria di intervento prevista per gli spazi di pertinenza		M1 - Manutenzione ordinaria	

SCHEMA

NUMERO	832	FOGLIO DI MAPPA	
COMPENSORIO	C5	N° DI PARTICELLA EDILIZIA	390
COMUNE AMMINISTRATIVO	MEZZOLOMBARDO	DATA RILIEVO	giugno 1996
COMUNE CATASTALE	MEZZOLOMBARDO	RILEVATORE	M. TOMAZZONI
INDIRIZZO/LOCALITA'	Vic. Scaletta 9 A, 6		



SCALA

1:1000



1	Tipologia funzionale			
	edificio prevalentemente residenziale	A	baite	E
	edificio produttivo	B	malghe	F
	edificio speciale	C		G
	stalle	D		H
2	Epoca di costruzione			
	anteriore al 1860		8	
	tra il 1860 e il 1939		6	
	posteriore al 1939		4	
3	Tipologia architettonica storica			
	alta definizione		8	
	media definizione		6	
	bassa definizione		4	
	nessuna definizione		0	
4	Permanenza dei caratteri formali tradizionali			
	volumetrici originali	2	1	0
	costruttivo	2	1	0
	complementari	2	1	0
	decorativi	2	1	0
	TOTALE		17	
5	Degrado			
	nullo			
	medio			
	elevato			
6	Grado di utilizzo			
	utilizzato			
	sottoutilizzato			
	in stato di abbandono			
7	Spazi di pertinenza			
	alta qualità			
	media qualità			
	bassa qualità			
8	Vincoli legislativi			
9	Categoria di intervento prevista dal piano precedente		C.2 risanamento conservativo	
10	Note	Caratteri complementari snaturati dall'uso di materiali incongrui.		
PROGETTO				
11	Categoria di intervento prevista		R2 - Risanamento conservativo	
12	Vincoli particolari	tipo di vincolo		
		oggetto di vincolo		
13	Categoria di intervento prevista per gli spazi di pertinenza		M1 - Manutenzione ordinaria	

SCHEDA

NUMERO	833	FOGLIO DI MAPPA	
COMPENSORIO	C5	N° DI PARTICELLA EDILIZIA	392
COMUNE AMMINISTRATIVO	MEZZOLOMBARDO	DATA RILIEVO	giugno 1996
COMUNE CATASTALE	MEZZOLOMBARDO	RILEVATORE	M. TOMAZZONI
INDIRIZZO/LOCALITA'	V. S. Anna, 7		



SCALA

1:1000



1	Tipologia funzionale			
	edificio prevalentemente residenziale	A	baite	E
	edificio produttivo	B	malghe	F
	edificio speciale	C		G
	stalle	D		H
2	Epoca di costruzione			
	anteriore al 1860		8	
	tra il 1860 e il 1939		6	
	posteriore al 1939		4	
3	Tipologia architettonica storica			
	alta definizione		8	
	media definizione		6	
	bassa definizione		4	
	nessuna definizione		0	
4	Permanenza dei caratteri formali tradizionali			
	volumetrici originali	2	1	0
	costruttivo	2	1	0
	complementari	2	1	0
	decorativi	2	1	0
	TOTALE		13	
5	Degrado			
	nullo			
	medio			
	elevato			
6	Grado di utilizzo			
	utilizzato			
	sottoutilizzato			
	in stato di abbandono			
7	Spazi di pertinenza			
	alta qualità			
	media qualità			
	bassa qualità			
8	Vincoli legislativi			
9	Categoria di intervento prevista dal piano precedente C.2 risanamento conservativo – D ristrutturazione edilizia			
10	Note Edificio su sedime originale, frutto di diverse aggiunte volumetriche e superfetazioni.			
PROGETTO				
11	Categoria di intervento prevista		R3 - Ristrutturazione edilizia	
12	Vincoli particolari	tipo di vincolo		
		oggetto di vincolo		
13	Categoria di intervento prevista per gli spazi di pertinenza		M2 - Manutenzione straordinaria	

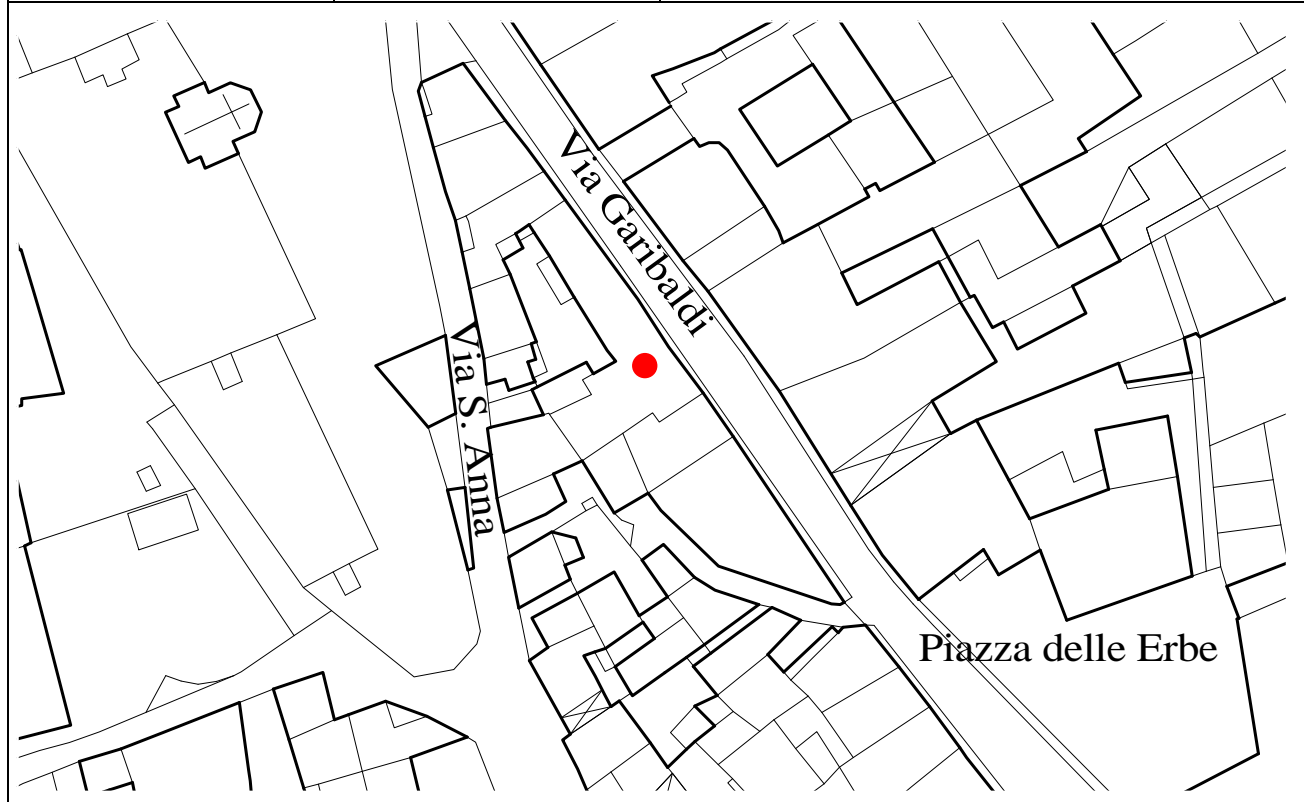
SCHEDA

NUMERO	834	FOGLIO DI MAPPA
COMPENSORIO	C5	N° DI PARTICELLA EDILIZIA 392
COMUNE AMMINISTRATIVO	MEZZOLOMBARDO	DATA RILIEVO giugno 1996
COMUNE CATASTALE	MEZZOLOMBARDO	RILEVATORE M. TOMAZZONI
INDIRIZZO/LOCALITA'	V. G. Garibaldi 11-13-15	



SCALA

1:1000



1	Tipologia funzionale			
	edificio prevalentemente residenziale	<input type="checkbox"/>	baite	<input type="checkbox"/>
	edificio produttivo	<input type="checkbox"/>	malghe	<input type="checkbox"/>
	edificio speciale	<input type="checkbox"/>		<input type="checkbox"/>
	stalle	<input type="checkbox"/>		<input type="checkbox"/>
2	Epoca di costruzione			
	anteriore al 1860		<input type="checkbox"/>	
	tra il 1860 e il 1939		<input type="checkbox"/>	
	posteriore al 1939		<input type="checkbox"/>	
3	Tipologia architettonica storica			
	alta definizione		<input type="checkbox"/>	
	media definizione		<input type="checkbox"/>	
	bassa definizione		<input type="checkbox"/>	
	nessuna definizione		<input type="checkbox"/>	
4	Permanenza dei caratteri formali tradizionali			
	volumetrici originali	<input type="checkbox"/>	<input type="checkbox"/>	
	costruttivo	<input type="checkbox"/>	<input type="checkbox"/>	
	complementari	<input type="checkbox"/>	<input type="checkbox"/>	
	decorativi	<input type="checkbox"/>	<input type="checkbox"/>	
	TOTALE		<input type="text" value="19"/>	
5	Degrado			
	nullo		<input type="checkbox"/>	
	medio		<input type="checkbox"/>	
	elevato		<input type="checkbox"/>	
6	Grado di utilizzo			
	utilizzato		<input type="checkbox"/>	
	sottoutilizzato		<input type="checkbox"/>	
	in stato di abbandono		<input type="checkbox"/>	
7	Spazi di pertinenza			
	alta qualità		<input type="checkbox"/>	
	media qualità		<input type="checkbox"/>	
	bassa qualità		<input type="checkbox"/>	
8	Vincoli legislativi			
9	Categoria di intervento prevista dal piano precedente C.2 risanamento conservativo			
10	Note			
PROGETTO				
11	Categoria di intervento prevista		R2 - Risanamento conservativo	
12	Vincoli particolari		Non è ammessa la sopraelevazione di cui all'art. 105 della L.P. 4 agosto 2015, n.15.	
	tipo di vincolo			
	oggetto di vincolo			
13	Categoria di intervento prevista per gli spazi di pertinenza		M1 - Manutenzione ordinaria	

SCHEDA

NUMERO	835	FOGLIO DI MAPPA	
COMPENSORIO	C5	N° DI PARTICELLA EDILIZIA	392
COMUNE AMMINISTRATIVO	MEZZOLOMBARDO	DATA RILIEVO	giugno 1996
COMUNE CATASTALE	MEZZOLOMBARDO	RILEVATORE	M. TOMAZZONI
INDIRIZZO/LOCALITA'	V. G. Garibaldi 21-23-25		



SCALA	1:1000	
-------	--------	--



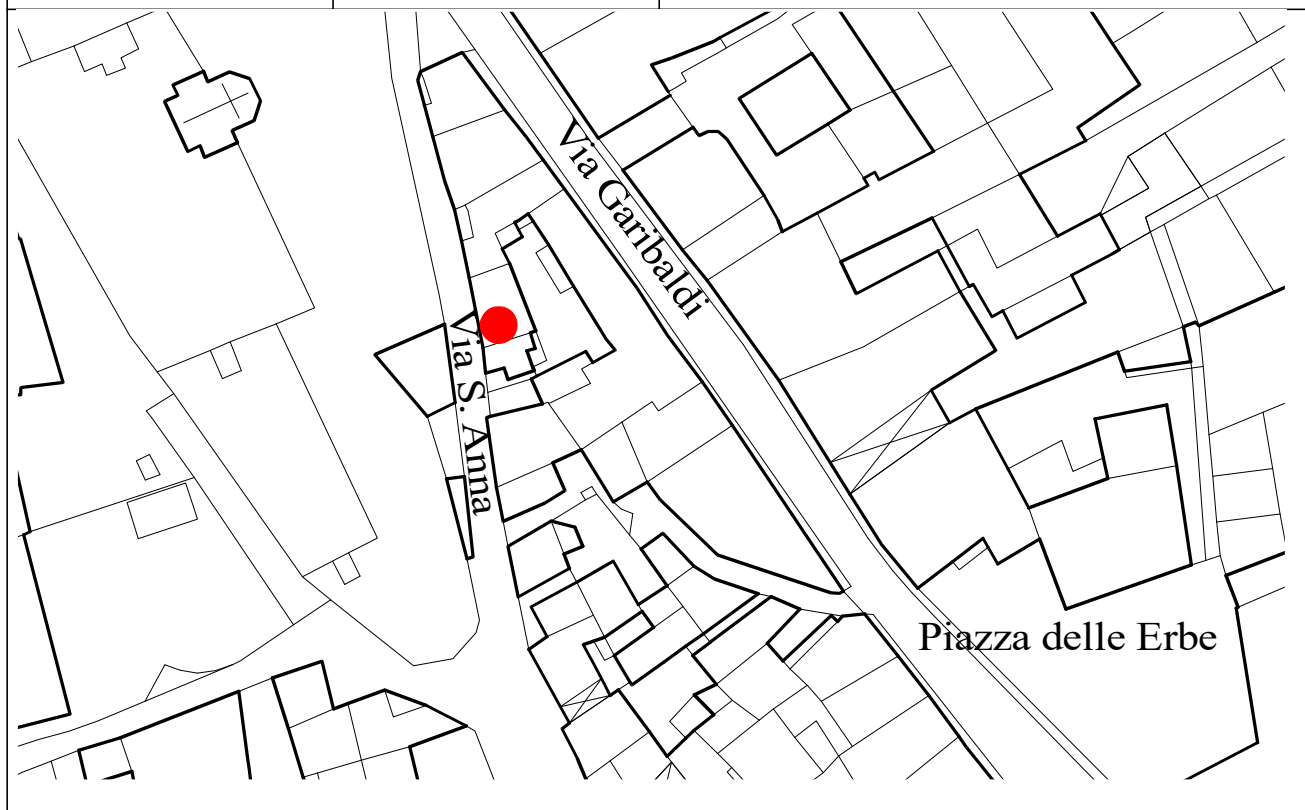
1	Tipologia funzionale			
	edificio prevalentemente residenziale	<input type="checkbox"/>	baite	<input type="checkbox"/>
	edificio produttivo	<input type="checkbox"/>	malghe	<input type="checkbox"/>
	edificio speciale	<input type="checkbox"/>		<input type="checkbox"/>
	stalle	<input type="checkbox"/>		<input type="checkbox"/>
2	Epoca di costruzione			
	anteriore al 1860		<input type="checkbox"/>	
	tra il 1860 e il 1939		<input type="checkbox"/>	
	posteriore al 1939		<input type="checkbox"/>	
3	Tipologia architettonica storica			
	alta definizione		<input type="checkbox"/>	
	media definizione		<input type="checkbox"/>	
	bassa definizione		<input type="checkbox"/>	
	nessuna definizione		<input type="checkbox"/>	
4	Permanenza dei caratteri formali tradizionali			
	volumetrici originali	<input type="checkbox"/>	<input type="checkbox"/>	
	costruttivo	<input type="checkbox"/>	<input type="checkbox"/>	
	complementari	<input type="checkbox"/>	<input type="checkbox"/>	
	decorativi	<input type="checkbox"/>	<input type="checkbox"/>	
	TOTALE		<input type="text" value="20"/>	
5	Degrado			
	nullo		<input type="checkbox"/>	
	medio		<input type="checkbox"/>	
	elevato		<input type="checkbox"/>	
6	Grado di utilizzo			
	utilizzato		<input type="checkbox"/>	
	sottoutilizzato		<input type="checkbox"/>	
	in stato di abbandono		<input type="checkbox"/>	
7	Spazi di pertinenza			
	alta qualità		<input type="checkbox"/>	
	media qualità		<input type="checkbox"/>	
	bassa qualità		<input type="checkbox"/>	
8	Vincoli legislativi			
9	Categoria di intervento prevista dal piano precedente C.2 risanamento conservativo			
10	Note Portale in pietra, finto bugnato agli angoli. Il fronte ovest sulla corte interna presenta i segni di una pesante ristrutturazione in discordanza formale e distributiva con l'edificio originario.			
PROGETTO				
11	Categoria di intervento prevista		R2 - Risanamento conservativo	
12		tipo di vincolo	R1 – Restauro. Non è ammessa la sopraelevazione di cui all'art. 105 della L.P. 4 agosto 2015, n.15.	
	Vincoli particolari	oggetto di vincolo	Accessi al piano terra con mostre in pietra	
		tipo di vincolo	R3 – Ristrutturazione edilizia	
		oggetto di vincolo	Fronte ovest sulla corte interna	
13	Categoria di intervento prevista per gli spazi di pertinenza		M2 - Manutenzione straordinaria	

SCHEDA

NUMERO	836	FOGLIO DI MAPPA	
COMPENSORIO	C5	N° DI PARTICELLA EDILIZIA	394
COMUNE AMMINISTRATIVO	MEZZOLOMBARDO	DATA RILIEVO	giugno 1996
COMUNE CATASTALE	MEZZOLOMBARDO	RILEVATORE	M. TOMAZZONI
INDIRIZZO/LOCALITA'	V. S. Anna, 5		



SCALA	1:1000	
-------	--------	--



1	Tipologia funzionale			
	edificio prevalentemente residenziale	A	baite	E
	edificio produttivo	B	malghe	F
	edificio speciale	C		G
	stalle	D		H
2	Epoca di costruzione			
	anteriore al 1860		8	
	tra il 1860 e il 1939		6	
	posteriore al 1939		4	
3	Tipologia architettonica storica			
	alta definizione		8	
	media definizione		6	
	bassa definizione		4	
	nessuna definizione		0	
4	Permanenza dei caratteri formali tradizionali			
	volumetrici originali	2	1	0
	costruttivo	2	1	0
	complementari	2	1	0
	decorativi	2	1	0
	TOTALE		15	
5	Degrado			
	nullo			
	medio			
	elevato			
6	Grado di utilizzo			
	utilizzato			
	sottoutilizzato			
	in stato di abbandono			
7	Spazi di pertinenza			
	alta qualità			
	media qualità			
	bassa qualità			
8	Vincoli legislativi			
9	Categoria di intervento prevista dal piano precedente C.2 risanamento conservativo			
10	Note	Il fronte Est sulla corte interna presenta segni di una ristrutturazione in discordanza formale con l'edificio originario.		
PROGETTO				
11	Categoria di intervento prevista		R2 - Risanamento conservativo	
			R3 – Ristrutturazione edilizia – Fronte Est sulla corte interna	
12	Vincoli particolari	tipo di vincolo		
		oggetto di vincolo		
13	Categoria di intervento prevista per gli spazi di pertinenza		M2 - Manutenzione straordinaria	

SCHEDA

NUMERO	836 A	FOGLIO DI MAPPA
COMPRESORIO	C5	N° DI PARTICELLA EDILIZIA 394
COMUNE AMMINISTRATIVO	MEZZOLOMBARDO	DATA RILIEVO giugno 1996
COMUNE CATASTALE	MEZZOLOMBARDO	RILEVATORE M. TOMAZZONI
INDIRIZZO/LOCALITA'	V. S. Anna	



SCALA	1:1000	
-------	--------	--



ANALISI

1	Tipologia funzionale			
	edificio prevalentemente residenziale	A	baite	E
	edificio produttivo	B	malghe	F
	edificio speciale	C	magazzino	G
	stalle	D		H
2	Epoca di costruzione		anteriore al 1860	8
			tra il 1860 e il 1939	6
			posteriore al 1939	4
3	Tipologia architettonica storica		alta definizione	8
			media definizione	6
			bassa definizione	4
			nessuna definizione	0
4	Permanenza dei caratteri formali tradizionali		volumetrici originali	2 1 0
			costruttivo	2 1 0
			complementari	2 1 0
			decorativi	2 1 0
			TOTALE	4
5	Degrado		nullo	
			medio	
			elevato	
6	Grado di utilizzo		utilizzato	
			sottoutilizzato	
			in stato di abbandono	
7	Spazi di pertinenza		alta qualità	
			media qualità	
			bassa qualità	
8	Vincoli legislativi			
9	Categoria di intervento prevista dal piano precedente R4 - Demolizione con ricostruzione			
10	Note			
PROGETTO				
11	Categoria di intervento prevista		R3 – Ristrutturazione edilizia	
12	Vincoli particolari	tipo di vincolo		
		oggetto di vincolo		
13	Categoria di intervento prevista per gli spazi di pertinenza		M2 - Manutenzione straordinaria	

ALLEGATO SCHEDA

NUMERO	836 A	FOGLIO DI MAPPA	
COMPRESORIO	C5	N° DI PARTICELLA EDILIZIA	394
COMUNE AMMINISTRATIVO	MEZZOLOMBARDO	DATA RILIEVO	giugno 1996
COMUNE CATASTALE	MEZZOLOMBARDO	RILEVATORE	M. TOMAZZONI
INDIRIZZO/LOCALITA'	V. S. Anna		



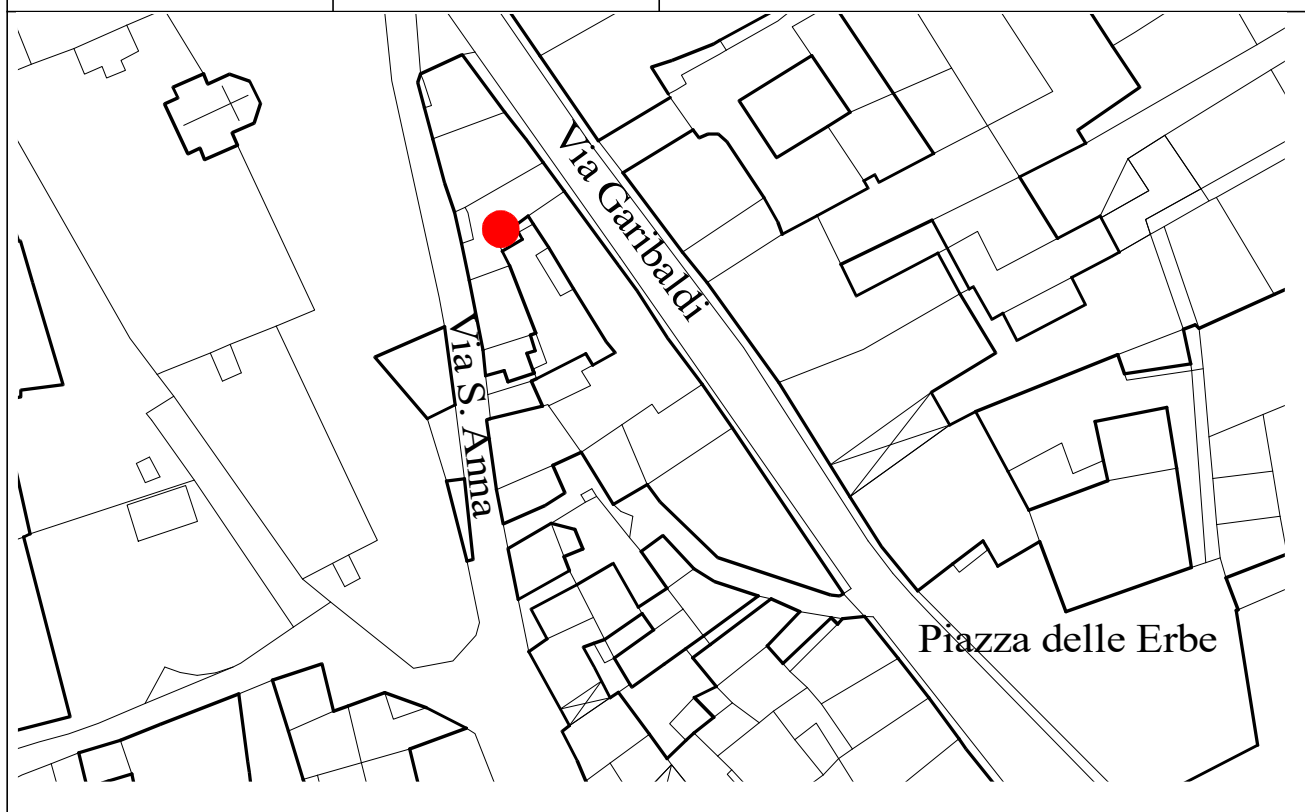
SCHEDA

NUMERO	837	FOGLIO DI MAPPA	
COMPENSORIO	C5	N° DI PARTICELLA EDILIZIA	396
COMUNE AMMINISTRATIVO	MEZZOLOMBARDO	DATA RILIEVO	giugno 1996
COMUNE CATASTALE	MEZZOLOMBARDO	RILEVATORE	M. TOMAZZONI
INDIRIZZO/LOCALITA'	V. S. Anna, 3D-3C V. G. Garibaldi 27		



SCALA

1:1000



1	Tipologia funzionale					
	edificio prevalentemente residenziale	A	baite	E		
	edificio produttivo	B	malghe	F		
	edificio speciale	C		G		
	stalle	D		H		
2	Epoca di costruzione		anteriore al 1860	8		
			tra il 1860 e il 1939	6		
			posteriore al 1939	4		
3	Tipologia architettonica storica		alta definizione	8		
			media definizione	6		
			bassa definizione	4		
			nessuna definizione	0		
4	Permanenza dei caratteri formali tradizionali		volumetrici originali	2	1	0
			costruttivo	2	1	0
			complementari	2	1	0
			decorativi	2	1	0
			TOTALE	13		
5	Degrado		nullo			
			medio			
			elevato			
6	Grado di utilizzo		utilizzato			
			sottoutilizzato			
			in stato di abbandono			
7	Spazi di pertinenza		alta qualità			
			media qualità			
			bassa qualità			
8	Vincoli legislativi					
9	Categoria di intervento prevista dal piano precedente		C.2 risanamento conservativo			
10	Note	Edificio risanato, con la sostituzione della distribuzione verticale esterna e l'aggiunta di abbaino.				
PROGETTO						
11	Categoria di intervento prevista		R3 - Ristrutturazione edilizia			
12	Vincoli particolari	tipo di vincolo				
		oggetto di vincolo				
13	Categoria di intervento prevista per gli spazi di pertinenza		M2 - Manutenzione straordinaria			

ALLEGATO SCHEDA

NUMERO	837	FOGLIO DI MAPPA	
COMPENSORIO	C5	N° DI PARTICELLA EDILIZIA	396
COMUNE AMMINISTRATIVO	MEZZOLOMBARDO	DATA RILIEVO	giugno 1996
COMUNE CATASTALE	MEZZOLOMBARDO	RILEVATORE	M. TOMAZZONI
INDIRIZZO/LOCALITA'	V. S. Anna, 3D-3C V. G. Garibaldi 27		

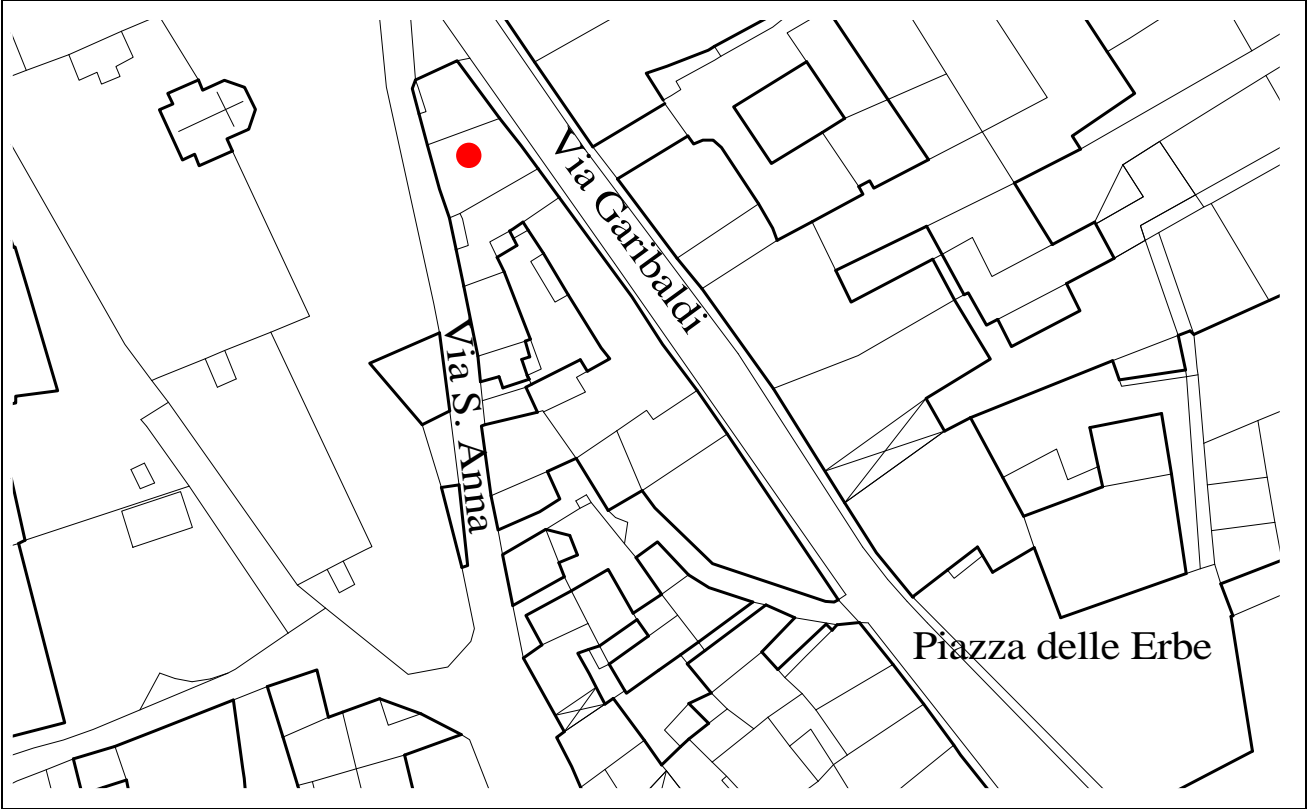


SCHEDA

NUMERO	838	FOGLIO DI MAPPA
COMPRESORIO	C5	N° DI PARTICELLA EDILIZIA 398
COMUNE AMMINISTRATIVO	MEZZOLOMBARDO	DATA RILIEVO giugno 1996
COMUNE CATASTALE	MEZZOLOMBARDO	RILEVATORE M. TOMAZZONI
INDIRIZZO/LOCALITA'	V. S. Anna, 3-3A-3B V. G. Garibaldi	



SCALA	1:1000	
-------	--------	--



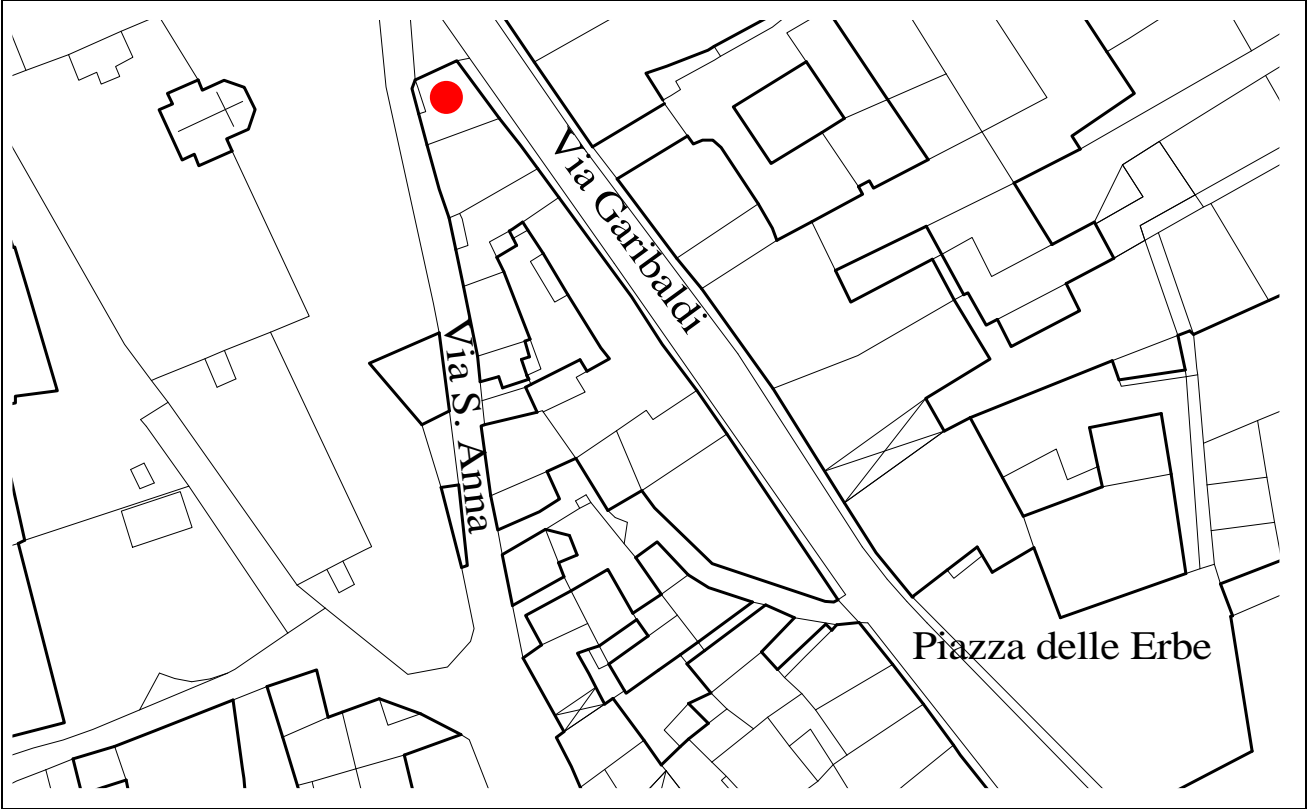
1	Tipologia funzionale			
	edificio prevalentemente residenziale	<input type="checkbox"/>	baite	<input type="checkbox"/>
	edificio produttivo	<input type="checkbox"/>	malghe	<input type="checkbox"/>
	edificio speciale	<input type="checkbox"/>		<input type="checkbox"/>
	stalle	<input type="checkbox"/>		<input type="checkbox"/>
2	Epoca di costruzione			
	anteriore al 1860		<input type="checkbox"/>	
	tra il 1860 e il 1939		<input type="checkbox"/>	
	posteriore al 1939		<input type="checkbox"/>	
3	Tipologia architettonica storica			
	alta definizione		<input type="checkbox"/>	
	media definizione		<input type="checkbox"/>	
	bassa definizione		<input type="checkbox"/>	
	nessuna definizione		<input type="checkbox"/>	
4	Permanenza dei caratteri formali tradizionali			
	volumetrici originali	<input type="checkbox"/>	<input type="checkbox"/>	
	costruttivo	<input type="checkbox"/>	<input type="checkbox"/>	
	complementari	<input type="checkbox"/>	<input type="checkbox"/>	
	decorativi	<input type="checkbox"/>	<input type="checkbox"/>	
	TOTALE		<input type="text" value="16"/>	
5	Degrado			
	nullo		<input type="checkbox"/>	
	medio		<input type="checkbox"/>	
	elevato		<input type="checkbox"/>	
6	Grado di utilizzo			
	utilizzato		<input type="checkbox"/>	
	sottoutilizzato		<input type="checkbox"/>	
	in stato di abbandono		<input type="checkbox"/>	
7	Spazi di pertinenza			
	alta qualità		<input type="checkbox"/>	
	media qualità		<input type="checkbox"/>	
	bassa qualità		<input type="checkbox"/>	
8	Vincoli legislativi			
9	Categoria di intervento prevista dal piano precedente C.2 risanamento conservativo			
10	Note Di interesse il fronte su via Garibaldi, anche se l'unità edilizia è tagliata in modo inconsueto. Il retro è modificato con aggiunta di abbaino e sostituzione con materiale incongruo di elementi caratteristici. Il fronte Ovest sulla strada (via S. Anna) presenta segni di una ristrutturazione in discordanza formale con l'edificio originario.			
PROGETTO				
11	Categoria di intervento prevista			
	R2 - Risanamento conservativo			
	R3 - Ristrutturazione edilizia – Fronte strada (via S. Anna)			
12	Vincoli particolari			
	tipo di vincolo	Non è ammessa la sopraelevazione di cui all'art. 105 della L.P. 4 agosto 2015, n.15.		
	oggetto di vincolo			
13	Categoria di intervento prevista per gli spazi di pertinenza			
	M1 - Manutenzione ordinaria			

SCHEDA

NUMERO	839	FOGLIO DI MAPPA
COMPENSORIO	C5	N° DI PARTICELLA EDILIZIA 399
COMUNE AMMINISTRATIVO	MEZZOLOMBARDO	DATA RILIEVO giugno 1996
COMUNE CATASTALE	MEZZOLOMBARDO	RILEVATORE M. TOMAZZONI
INDIRIZZO/LOCALITA'	V. S. Anna 1 V. G. Garibaldi 33-35-37	



SCALA	1:1000	
-------	--------	--



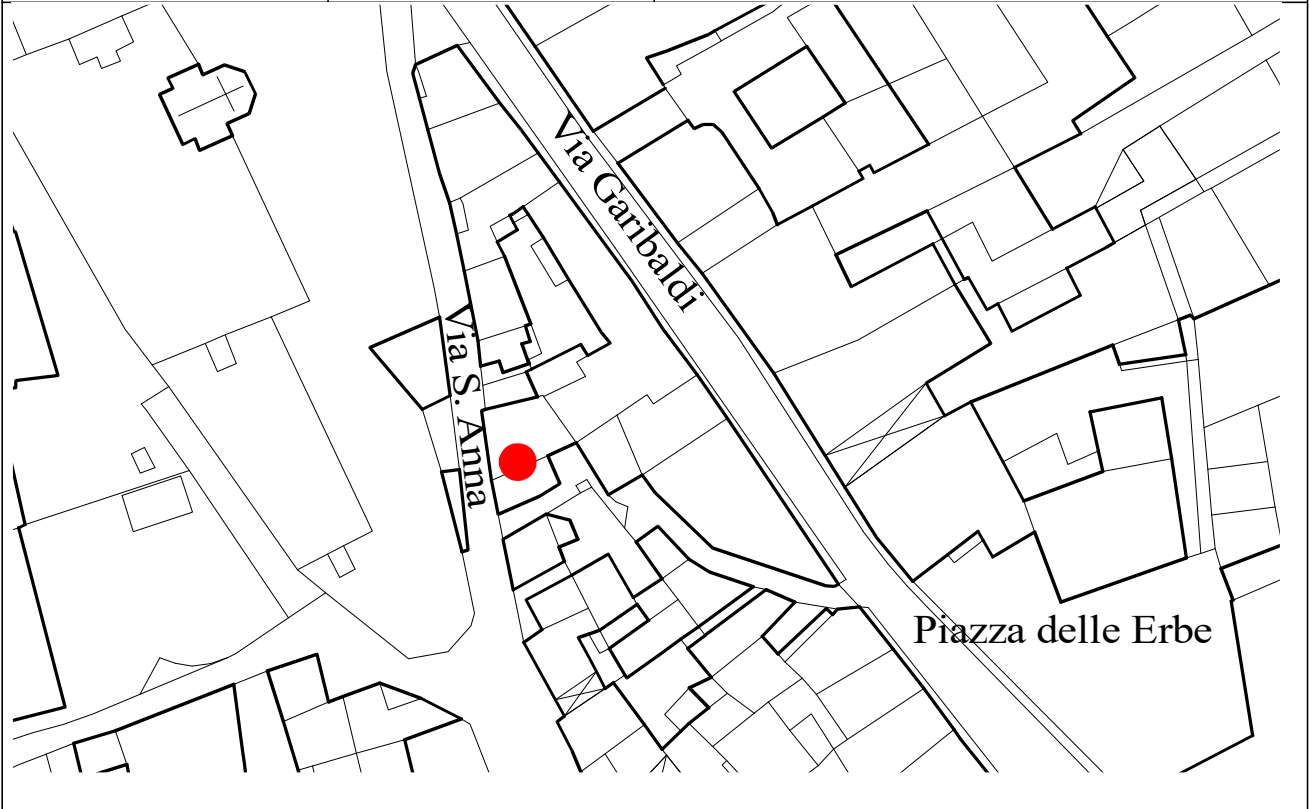
1	Tipologia funzionale			
	edificio prevalentemente residenziale	<input type="checkbox"/>	baite	<input type="checkbox"/>
	edificio produttivo	<input type="checkbox"/>	malghe	<input type="checkbox"/>
	edificio speciale	<input type="checkbox"/>		<input type="checkbox"/>
	stalle	<input type="checkbox"/>		<input type="checkbox"/>
2	Epoca di costruzione			
	anteriore al 1860		<input type="checkbox"/>	
	tra il 1860 e il 1939		<input type="checkbox"/>	
	posteriore al 1939		<input type="checkbox"/>	
3	Tipologia architettonica storica			
	alta definizione		<input type="checkbox"/>	
	media definizione		<input type="checkbox"/>	
	bassa definizione		<input type="checkbox"/>	
	nessuna definizione		<input type="checkbox"/>	
4	Permanenza dei caratteri formali tradizionali			
	volumetrici originali	<input type="checkbox"/>	<input type="checkbox"/>	<input type="checkbox"/>
	costruttivo	<input type="checkbox"/>	<input type="checkbox"/>	<input type="checkbox"/>
	complementari	<input type="checkbox"/>	<input type="checkbox"/>	<input type="checkbox"/>
	decorativi	<input type="checkbox"/>	<input type="checkbox"/>	<input type="checkbox"/>
	TOTALE		19	
5	Degrado			
	nullo		<input type="checkbox"/>	
	medio		<input type="checkbox"/>	
	elevato		<input type="checkbox"/>	
6	Grado di utilizzo			
	utilizzato		<input type="checkbox"/>	
	sottoutilizzato		<input type="checkbox"/>	
	in stato di abbandono		<input type="checkbox"/>	
7	Spazi di pertinenza			
	alta qualità		<input type="checkbox"/>	
	media qualità		<input type="checkbox"/>	
	bassa qualità		<input type="checkbox"/>	
8	Vincoli legislativi			
9	Categoria di intervento prevista dal piano precedente C.2 risanamento conservativo			
10	Note Edificio all'estremo di un isolato, con forature incorniciate in pietra e sostituzione di scale con materiali incongrui.			
PROGETTO				
11	Categoria di intervento prevista		R2 - Risanamento conservativo	
			R3 - Ristrutturazione edilizia – facciata Ovest.	
12	Vincoli particolari	tipo di vincolo	R1 – Restauro.	
		oggetto di vincolo	Portale in pietra	
		tipo di vincolo	Non è ammessa la sopraelevazione di cui all'art. 105 della L.P. 4 agosto 2015, n.15.	
13	Categoria di intervento prevista per gli spazi di pertinenza		M1 - Manutenzione ordinaria	

SCHEDA

NUMERO	840	FOGLIO DI MAPPA	
COMPRESORIO	C5	N° DI PARTICELLA EDILIZIA	532-533
COMUNE AMMINISTRATIVO	MEZZOLOMBARDO	DATA RILIEVO	giugno 1996
COMUNE CATASTALE	MEZZOLOMBARDO	RILEVATORE	M. TOMAZZONI
INDIRIZZO/LOCALITA'	V. S. Anna 8-9		



SCALA	1:1000	
-------	--------	--



1	Tipologia funzionale			
	edificio prevalentemente residenziale	<input type="checkbox"/> A	baite	<input type="checkbox"/> E
	edificio produttivo	<input type="checkbox"/> B	malghe	<input type="checkbox"/> F
	edificio speciale	<input type="checkbox"/> C		<input type="checkbox"/> G
	stalle	<input type="checkbox"/> D		<input type="checkbox"/> H
2	Epoca di costruzione			
	anteriore al 1860		<input type="checkbox"/> 8	
	tra il 1860 e il 1939		<input type="checkbox"/> 6	
	posteriore al 1939		<input type="checkbox"/> 4	
3	Tipologia architettonica storica			
	alta definizione		<input type="checkbox"/> 8	
	media definizione		<input type="checkbox"/> 6	
	bassa definizione		<input type="checkbox"/> 4	
	nessuna definizione		<input type="checkbox"/> 0	
4	Permanenza dei caratteri formali tradizionali			
	volumetrici originali	<input type="checkbox"/> 2	<input type="checkbox"/> 1	<input type="checkbox"/> 0
	costruttivo	<input type="checkbox"/> 2	<input type="checkbox"/> 1	<input type="checkbox"/> 0
	complementari	<input type="checkbox"/> 2	<input type="checkbox"/> 1	<input type="checkbox"/> 0
	decorativi	<input type="checkbox"/> 2	<input type="checkbox"/> 1	<input type="checkbox"/> 0
	TOTALE		<input type="text" value="12"/>	
5	Degrado			
	nullo		<input type="checkbox"/>	
	medio		<input type="checkbox"/>	
	elevato		<input type="checkbox"/>	
6	Grado di utilizzo			
	utilizzato		<input type="checkbox"/>	
	sottoutilizzato		<input type="checkbox"/>	
	in stato di abbandono		<input type="checkbox"/>	
7	Spazi di pertinenza			
	alta qualità		<input type="checkbox"/>	
	media qualità		<input type="checkbox"/>	
	bassa qualità		<input type="checkbox"/>	
8	Vincoli legislativi			
9	Categoria di intervento prevista dal piano precedente C.2 risanamento conservativo			
10	Note Volume composto di due corpi, risultato di modificazioni successive. Tipologicamente non definibile.			
PROGETTO				
11	Categoria di intervento prevista		R3 - Ristrutturazione edilizia	
12	Vincoli particolari	tipo di vincolo		
		oggetto di vincolo		
13	Categoria di intervento prevista per gli spazi di pertinenza		M1 - Manutenzione ordinaria	