

SCHEDA

NUMERO	1601	FOGLIO DI MAPPA	
COMPENSORIO	C5	N° DI PARTICELLA EDILIZIA	227/11
COMUNE AMMINISTRATIVO	MEZZOLOMBARDO	DATA RILIEVO	giugno 1996
COMUNE CATASTALE	MEZZOLOMBARDO	RILEVATORE	M. TOMAZZONI
INDIRIZZO/LOCALITA'	V. S. F. d'Assisi		



SCALA	1:2000	
-------	--------	--



ANALISI

1	Tipologia funzionale edificio prevalentemente residenziale edificio produttivo edificio speciale stalle			<div>A</div> <div>B</div> <div>C</div> <div>D</div>	baite malghe	<div>E</div> <div>F</div> <div>G</div> <div>H</div>												
2	Epoca di costruzione			anteriore al 1860 tra il 1860 e il 1939 posteriore al 1939		<div>8</div> <div>6</div> <div>4</div>												
3	Tipologia architettonica storica			alta definizione media definizione bassa definizione nessuna definizione		<div>8</div> <div>6</div> <div>4</div> <div>0</div>												
4	Permanenza dei caratteri formali tradizionali			volumetrici originali costruttivo complementari decorativi		<table><tr><td>2</td><td>1</td><td>0</td></tr><tr><td>2</td><td>1</td><td>0</td></tr><tr><td>2</td><td>1</td><td>0</td></tr><tr><td>2</td><td>1</td><td>0</td></tr></table> <div>TOTALE</div> <div>4</div>	2	1	0	2	1	0	2	1	0	2	1	0
2	1	0																
2	1	0																
2	1	0																
2	1	0																
5	Degrado			nullo medio elevato		<div></div> <div></div> <div></div>												
6	Grado di utilizzo			utilizzato sottoutilizzato in stato di abbandono		<div></div> <div></div> <div></div>												
7	Spazi di pertinenza			alta qualità media qualità bassa qualità		<div></div> <div></div> <div></div>												
8	Vincoli legislativi																	
9	Categoria di intervento prevista dal piano precedente R4 - Demolizione con ricostruzione																	
10	Note Edificio non riconducibile a nessuna tipologia di interesse storico-architettonico.																	
PROGETTO																		
11	Categoria di intervento prevista		R3 – Ristrutturazione edilizia															
12	Vincoli particolari	tipo di vincolo																
		oggetto di vincolo																
13	Categoria di intervento prevista per gli spazi di pertinenza			R1 - Restauro														

SCHEDA

NUMERO	1602	FOGLIO DI MAPPA	
COMPENSORIO	C5	N° DI PARTICELLA EDILIZIA	537
COMUNE AMMINISTRATIVO	MEZZOLOMBARDO	DATA RILIEVO	giugno 1996
COMUNE CATASTALE	MEZZOLOMBARDO	RILEVATORE	M. TOMAZZONI
INDIRIZZO/LOCALITA'	C.so del Popolo, 37-39-41		



SCALA	1:2000	
-------	--------	--



1	Tipologia funzionale			
	edificio prevalentemente residenziale	<input type="checkbox"/>	baite	<input type="checkbox"/>
	edificio produttivo	<input type="checkbox"/>	malghe	<input type="checkbox"/>
	edificio speciale	<input type="checkbox"/>		<input type="checkbox"/>
	stalle	<input type="checkbox"/>		<input type="checkbox"/>
2	Epoca di costruzione			
	anteriore al 1860		<input type="checkbox"/>	
	tra il 1860 e il 1939		<input type="checkbox"/>	
	posteriore al 1939		<input type="checkbox"/>	
3	Tipologia architettonica storica			
	alta definizione		<input type="checkbox"/>	
	media definizione		<input type="checkbox"/>	
	bassa definizione		<input type="checkbox"/>	
	nessuna definizione		<input type="checkbox"/>	
4	Permanenza dei caratteri formali tradizionali			
	volumetrici originali	<input type="checkbox"/>	<input type="checkbox"/>	<input type="checkbox"/>
	costruttivo	<input type="checkbox"/>	<input type="checkbox"/>	<input type="checkbox"/>
	complementari	<input type="checkbox"/>	<input type="checkbox"/>	<input type="checkbox"/>
	decorativi	<input type="checkbox"/>	<input type="checkbox"/>	<input type="checkbox"/>
	TOTALE		14	
5	Degrado			
	nullo		<input type="checkbox"/>	
	medio		<input type="checkbox"/>	
	elevato		<input type="checkbox"/>	
6	Grado di utilizzo			
	utilizzato		<input type="checkbox"/>	
	sottoutilizzato		<input type="checkbox"/>	
	in stato di abbandono		<input type="checkbox"/>	
7	Spazi di pertinenza			
	alta qualità		<input type="checkbox"/>	
	media qualità		<input type="checkbox"/>	
	bassa qualità		<input type="checkbox"/>	
8	Vincoli legislativi			
9	Categoria di intervento prevista dal piano precedente C.1 restauro			
10	Note	Edificio anomalo nella forma e nel disegno architettonico. Presenta elementi decorativi originali sotto le forature del primo piano.		
PROGETTO				
11	Categoria di intervento prevista		R2 - Risanamento conservativo	
12	Vincoli particolari	tipo di vincolo	R1 - Restauro.	
		oggetto di vincolo	Decorazioni sul marcapiano al primo livello	
		tipo di vincolo	Non è ammessa la sopraelevazione di cui all'art. 105 della L.P. 4 agosto 2015, n.15.	
13	Categoria di intervento prevista per gli spazi di pertinenza		R1 - Restauro	

SCHEDA

NUMERO	1603	FOGLIO DI MAPPA	
COMPENSORIO	C5	N° DI PARTICELLA EDILIZIA	545
COMUNE AMMINISTRATIVO	MEZZOLOMBARDO	DATA RILIEVO	giugno 1996
COMUNE CATASTALE	MEZZOLOMBARDO	RILEVATORE	M. TOMAZZONI
INDIRIZZO/LOCALITA'	C.so del Popolo, 35		



1	Tipologia funzionale			
	edificio prevalentemente residenziale	A	baite	E
	edificio produttivo	B	malghe	F
	edificio speciale	C		G
	stalle	D		H
2	Epoca di costruzione			
	anteriore al 1860		8	
	tra il 1860 e il 1939		6	
	posteriore al 1939		4	
3	Tipologia architettonica storica			
	alta definizione		8	
	media definizione		6	
	bassa definizione		4	
	nessuna definizione		0	
4	Permanenza dei caratteri formali tradizionali			
	volumetrici originali	2	1	0
	costruttivo	2	1	0
	complementari	2	1	0
	decorativi	2	1	0
	TOTALE		20	
5	Degrado	nessuno		
	medio			
	elevato			
6	Grado di utilizzo	utilizzato		
	sottoutilizzato			
	in stato di abbandono			
7	Spazi di pertinenza	alta qualità		
	media qualità			
	bassa qualità			
8	Vincoli legislativi Edificio vincolato ai sensi del D.L. 29/10/99 n. 490.			
9	Categoria di intervento prevista dal piano precedente C.1 restauro			
10	Note Tipologia a palazzo con facciata tripartita, con elementi decorativi a cornice delle due aperture principali. Alcuni corpi di fabbrica sono tuttavia aggiunti in un secondo tempo e ne aumentano eccessivamente il volume.			
PROGETTO				
11	Categoria di intervento prevista:	R1 – Restauro	Aperture in falda ammesse:	
			abbaini: nessuno finestre: in asse con le aperture di facciata.	
12	Vincoli particolari:			
	tipo di vincolo	- R1 - Restauro		
	oggetto di vincolo	- Tre facciate (nord-ovest-sud)		
13	Categoria di intervento prevista per gli spazi di pertinenza:	M2 – Manutenzione straordinaria	Note	

ALLEGATO SCHEDA

scheda n. 1603

NUMERO	1603	FOGLIO DI MAPPA	
COMPENSORIO	C5	N° DI PARTICELLA EDILIZIA	545
COMUNE AMMINISTRATIVO	MEZZOLOMBARDO	DATA RILIEVO	giugno 1996
COMUNE CATASTALE	MEZZOLOMBARDO	RILEVATORE	M. TOMAZZONI
INDIRIZZO/LOCALITA'	C.so del Popolo, 35		



SCHEDA

NUMERO	1604	FOGLIO DI MAPPA	
COMPRESORIO	C5	N° DI PARTICELLA EDILIZIA	593/1
COMUNE AMMINISTRATIVO	MEZZOLOMBARDO	DATA RILIEVO	giugno 1996
COMUNE CATASTALE	MEZZOLOMBARDO	RILEVATORE	M. TOMAZZONI
INDIRIZZO/LOCALITA'	C.so del Popolo, 35		



1	Tipologia funzionale			
	edificio prevalentemente residenziale	A	baite	E
	edificio produttivo	B	malghe	F
	edificio speciale	C		G
	stalle	D		H
2	Epoca di costruzione			
	anteriore al 1860		8	
	tra il 1860 e il 1939		6	
	posteriore al 1939		4	
3	Tipologia architettonica storica			
	alta definizione		8	
	media definizione		6	
	bassa definizione		4	
	nessuna definizione		0	
4	Permanenza dei caratteri formali tradizionali			
	volumetrici originali	2	1	0
	costruttivo	2	1	0
	complementari	2	1	0
	decorativi	2	1	0
	TOTALE		21	
5	Degrado			
	nullo			
	medio			
	elevato			
6	Grado di utilizzo			
	utilizzato			
	sottoutilizzato			
	in stato di abbandono			
7	Spazi di pertinenza			
	alta qualità			
	media qualità			
	bassa qualità			
8	Vincoli legislativi Edificio vincolato ai sensi del D.L. 29/10/99 n. 490.			
9	Categoria di intervento prevista dal piano precedente C.1 restauro			
10	Note Villetta in stile liberty con molti fregi sulle cornici e sui marcapiani. La pianta è composta di un corpo centrale a due livelli, affiancato ai lati da due terrazze con balaustre in ferro battuto, che incorniciano la facciata principale.			
PROGETTO				
11	Categoria di intervento prevista:	R1 - Restauro	Aperture in falda ammesse: abbaini: nessuno finestre : nessuna	
12	Vincoli particolari:			
	tipo di vincolo	-		
	oggetto di vincolo	-		
13	Categoria di intervento prevista per gli spazi di pertinenza:	R1 - Restauro	Note	

SCHEDA

NUMERO	1605	FOGLIO DI MAPPA
COMPENSORIO	C5	N° DI PARTICELLA EDILIZIA 593/2
COMUNE AMMINISTRATIVO	MEZZOLOMBARDO	DATA RILIEVO giugno 1996
COMUNE CATASTALE	MEZZOLOMBARDO	RILEVATORE M. TOMAZZONI
INDIRIZZO/LOCALITA'	C.so del Popolo, 31	



SCALA	1:2000	
-------	--------	--



1	Tipologia funzionale			
	edificio prevalentemente residenziale	<input type="checkbox"/>	baite	<input type="checkbox"/>
	edificio produttivo	<input type="checkbox"/>	malghe	<input type="checkbox"/>
	edificio speciale	<input type="checkbox"/>		<input type="checkbox"/>
	stalle	<input type="checkbox"/>		<input type="checkbox"/>
2	Epoca di costruzione			
	anteriore al 1860		<input type="checkbox"/>	
	tra il 1860 e il 1939		<input type="checkbox"/>	
	posteriore al 1939		<input type="checkbox"/>	
3	Tipologia architettonica storica			
	alta definizione		<input type="checkbox"/>	
	media definizione		<input type="checkbox"/>	
	bassa definizione		<input type="checkbox"/>	
	nessuna definizione		<input type="checkbox"/>	
4	Permanenza dei caratteri formali tradizionali			
	volumetrici originali	<input type="checkbox"/>	<input type="checkbox"/>	
	costruttivo	<input type="checkbox"/>	<input type="checkbox"/>	
	complementari	<input type="checkbox"/>	<input type="checkbox"/>	
	decorativi	<input type="checkbox"/>	<input type="checkbox"/>	
	TOTALE		<input type="text" value="14"/>	
5	Degrado			
	nullo		<input type="checkbox"/>	
	medio		<input type="checkbox"/>	
	elevato		<input type="checkbox"/>	
6	Grado di utilizzo			
	utilizzato		<input type="checkbox"/>	
	sottoutilizzato		<input type="checkbox"/>	
	in stato di abbandono		<input type="checkbox"/>	
7	Spazi di pertinenza			
	alta qualità		<input type="checkbox"/>	
	media qualità		<input type="checkbox"/>	
	bassa qualità		<input type="checkbox"/>	
8	Vincoli legislativi			
9	Categoria di intervento prevista dal piano precedente D ristrutturazione edilizia			
10	Note Edificio con pochi elementi decorativi (paraste, angolari, marcapiani) e varie alterazioni volumetriche.			
PROGETTO				
11	Categoria di intervento prevista		R2 - Risanamento conservativo	
12	Vincoli particolari			
	tipo di vincolo	Non è ammessa la sopraelevazione di cui all'art. 105 della L.P. 4 agosto 2015, n.15.		
	oggetto di vincolo			
13	Categoria di intervento prevista per gli spazi di pertinenza		M2 - Manutenzione straordinaria	

SCHEMA

NUMERO	1606	FOGLIO DI MAPPA	
COMPENSORIO	C5	N° DI PARTICELLA EDILIZIA	1264
COMUNE AMMINISTRATIVO	MEZZOLOMBARDO	DATA RILIEVO	giugno 1996
COMUNE CATASTALE	MEZZOLOMBARDO	RILEVATORE	M. TOMAZZONI
INDIRIZZO/LOCALITA'	V. A. Degasperi, 3		



SCALA

1:2000



ANALISI

1	<div>Tipologia funzionale</div> <div><div>edificio prevalentemente residenziale</div><div>edificio produttivo</div><div>edificio speciale</div><div>stalle</div></div> <div><div>A</div><div>B</div><div>C</div><div>D</div></div> <div><div>baite</div><div>malghe</div></div> <div><div>E</div><div>F</div><div>G</div><div>H</div></div>		
2	<div>Epoca di costruzione</div> <div><div>anteriore al 1860</div><div>tra il 1860 e il 1939</div><div>posteriore al 1939</div></div> <div><div>8</div><div>6</div><div>4</div></div>		
3	<div>Tipologia architettonica storica</div> <div><div>alta definizione</div><div>media definizione</div><div>bassa definizione</div><div>nessuna definizione</div></div> <div><div>8</div><div>6</div><div>4</div><div>0</div></div>		
4	<div>Permanenza dei caratteri formali tradizionali</div> <div><div>volumetrici originali</div><div>costruttivo</div><div>complementari</div><div>decorativi</div></div> <div><div><div>2</div><div>1</div><div>0</div></div><div><div>2</div><div>1</div><div>0</div></div><div><div>2</div><div>1</div><div>0</div></div><div><div>2</div><div>1</div><div>0</div></div></div> <div><div>TOTALE</div><div>4</div></div>		
5	<div>Degrado</div> <div><div>nullo</div><div>medio</div><div>elevato</div></div> <div><div></div><div></div><div></div></div>		
6	<div>Grado di utilizzo</div> <div><div>utilizzato</div><div>sottoutilizzato</div><div>in stato di abbandono</div></div> <div><div></div><div></div><div></div></div>		
7	<div>Spazi di pertinenza</div> <div><div>alta qualità</div><div>media qualità</div><div>bassa qualità</div></div> <div><div></div><div></div><div></div></div>		
8	Vincoli legislativi		
9	Categoria di intervento prevista dal piano precedente R4 - Demolizione con ricostruzione		
10	Note Corpo in ferro e vetro a doppio volume con tetto piano, di fabbricazione moderna.		
PROGETTO			
11	<div><div>Categoria di intervento prevista</div><div>R3 – Ristrutturazione edilizia</div></div>		
12	<div><div>Vincoli particolari</div><div><div>tipo di vincolo</div><div>oggetto di vincolo</div></div></div>		
13	<div><div>Categoria di intervento prevista per gli spazi di pertinenza</div><div>M2 - Manutenzione straordinaria</div></div>		

SCHEDA

NUMERO	1607	FOGLIO DI MAPPA	
COMPENSORIO	C5	N° DI PARTICELLA EDILIZIA	335
COMUNE AMMINISTRATIVO	MEZZOLOMBARDO	DATA RILIEVO	giugno 1996
COMUNE CATASTALE	MEZZOLOMBARDO	RILEVATORE	M. TOMAZZONI
INDIRIZZO/LOCALITA'	C.so del Popolo, 4 V. Degasperì, 27A		



SCALA

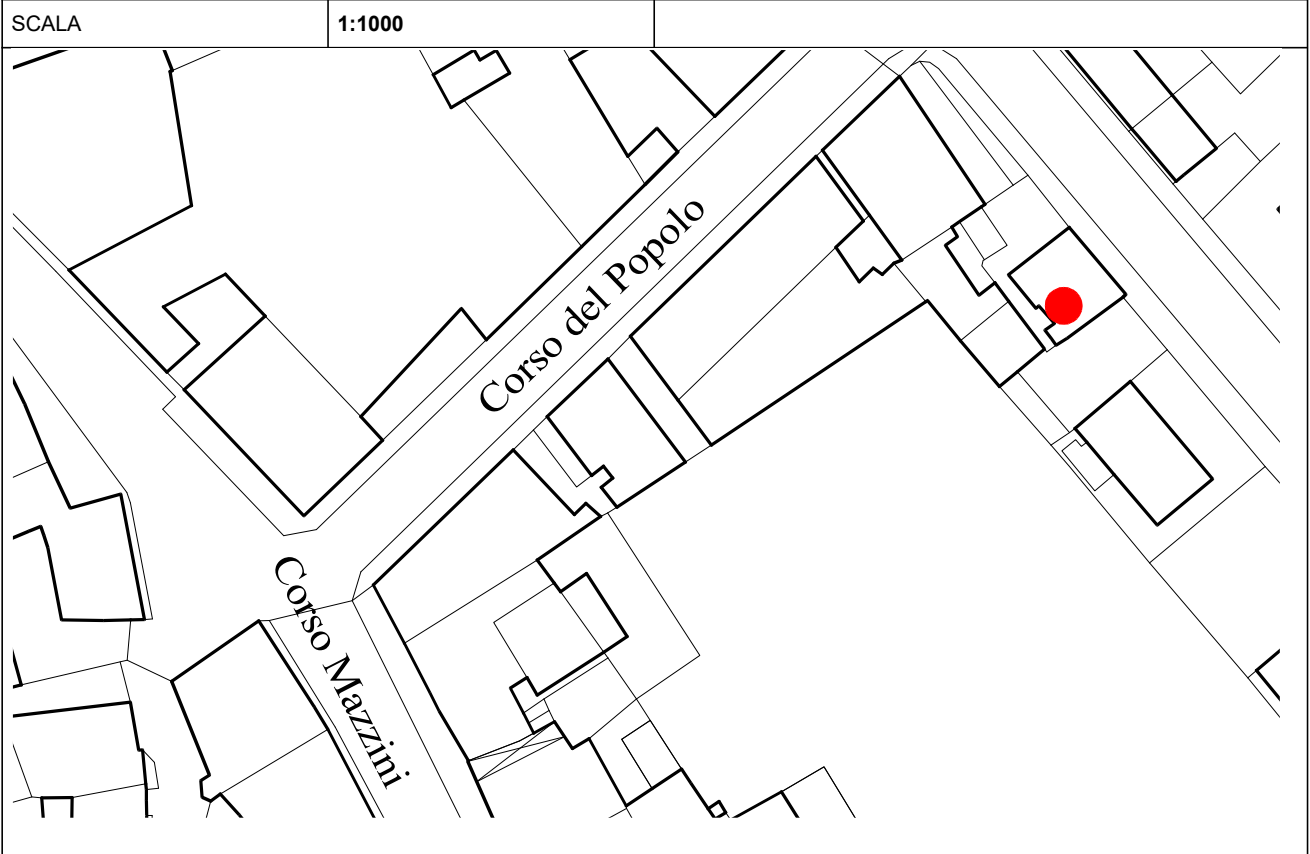
1:2000



1	Tipologia funzionale edificio prevalentemente residenziale <table border="1"><tr><td>A</td></tr><tr><td>B</td></tr><tr><td>C</td></tr><tr><td>D</td></tr></table> baite edificio produttivo malghe edificio speciale stalle <table border="1"><tr><td>E</td></tr><tr><td>F</td></tr><tr><td>G</td></tr><tr><td>H</td></tr></table>			A	B	C	D	E	F	G	H					
A																
B																
C																
D																
E																
F																
G																
H																
2	Epoca di costruzione anteriore al 1860 <table border="1"><tr><td>8</td></tr><tr><td>6</td></tr><tr><td>4</td></tr></table> tra il 1860 e il 1939 posteriore al 1939			8	6	4										
8																
6																
4																
3	Tipologia architettonica storica alta definizione <table border="1"><tr><td>8</td></tr><tr><td>6</td></tr><tr><td>4</td></tr><tr><td>0</td></tr></table> media definizione bassa definizione nessuna definizione			8	6	4	0									
8																
6																
4																
0																
4	Permanenza dei caratteri formali tradizionali volumetrici originali <table border="1"><tr><td>2</td><td>1</td><td>0</td></tr><tr><td>2</td><td>1</td><td>0</td></tr><tr><td>2</td><td>1</td><td>0</td></tr><tr><td>2</td><td>1</td><td>0</td></tr></table> costruttivo complementari decorativi <div style="text-align: right;">TOTALE <table border="1"><tr><td>16</td></tr></table></div>			2	1	0	2	1	0	2	1	0	2	1	0	16
2	1	0														
2	1	0														
2	1	0														
2	1	0														
16																
5	Degrado nullo <table border="1"><tr><td></td></tr><tr><td></td></tr><tr><td></td></tr></table> medio elevato															
6	Grado di utilizzo utilizzato <table border="1"><tr><td></td></tr><tr><td></td></tr><tr><td></td></tr></table> sottoutilizzato in stato di abbandono															
7	Spazi di pertinenza alta qualità <table border="1"><tr><td></td></tr><tr><td></td></tr><tr><td></td></tr></table> media qualità bassa qualità															
8	Vincoli legislativi															
9	Categoria di intervento prevista dal piano precedente C.1 restauro															
10	Note															
PROGETTO																
11	<table border="1"> <tr> <td>Categoria di intervento prevista</td> <td>R2 - Risanamento conservativo</td> </tr> </table>			Categoria di intervento prevista	R2 - Risanamento conservativo											
Categoria di intervento prevista	R2 - Risanamento conservativo															
12	<table border="1"> <tr> <td>Vincoli particolari</td> <td>tipo di vincolo</td> <td>R1 – Restauro.</td> </tr> <tr> <td></td> <td>oggetto di vincolo</td> <td>Cornicione, forature in pietra</td> </tr> <tr> <td></td> <td>tipo di vincolo</td> <td>Non è ammessa la sopraelevazione di cui all'art. 105 della L.P. 4 agosto 2015, n.15.</td> </tr> </table>			Vincoli particolari	tipo di vincolo	R1 – Restauro.		oggetto di vincolo	Cornicione, forature in pietra		tipo di vincolo	Non è ammessa la sopraelevazione di cui all'art. 105 della L.P. 4 agosto 2015, n.15.				
Vincoli particolari	tipo di vincolo	R1 – Restauro.														
	oggetto di vincolo	Cornicione, forature in pietra														
	tipo di vincolo	Non è ammessa la sopraelevazione di cui all'art. 105 della L.P. 4 agosto 2015, n.15.														
13	<table border="1"> <tr> <td>Categoria di intervento prevista per gli spazi di pertinenza</td> <td>M1 - Manutenzione ordinaria</td> </tr> </table>			Categoria di intervento prevista per gli spazi di pertinenza	M1 - Manutenzione ordinaria											
Categoria di intervento prevista per gli spazi di pertinenza	M1 - Manutenzione ordinaria															

SCHEDA

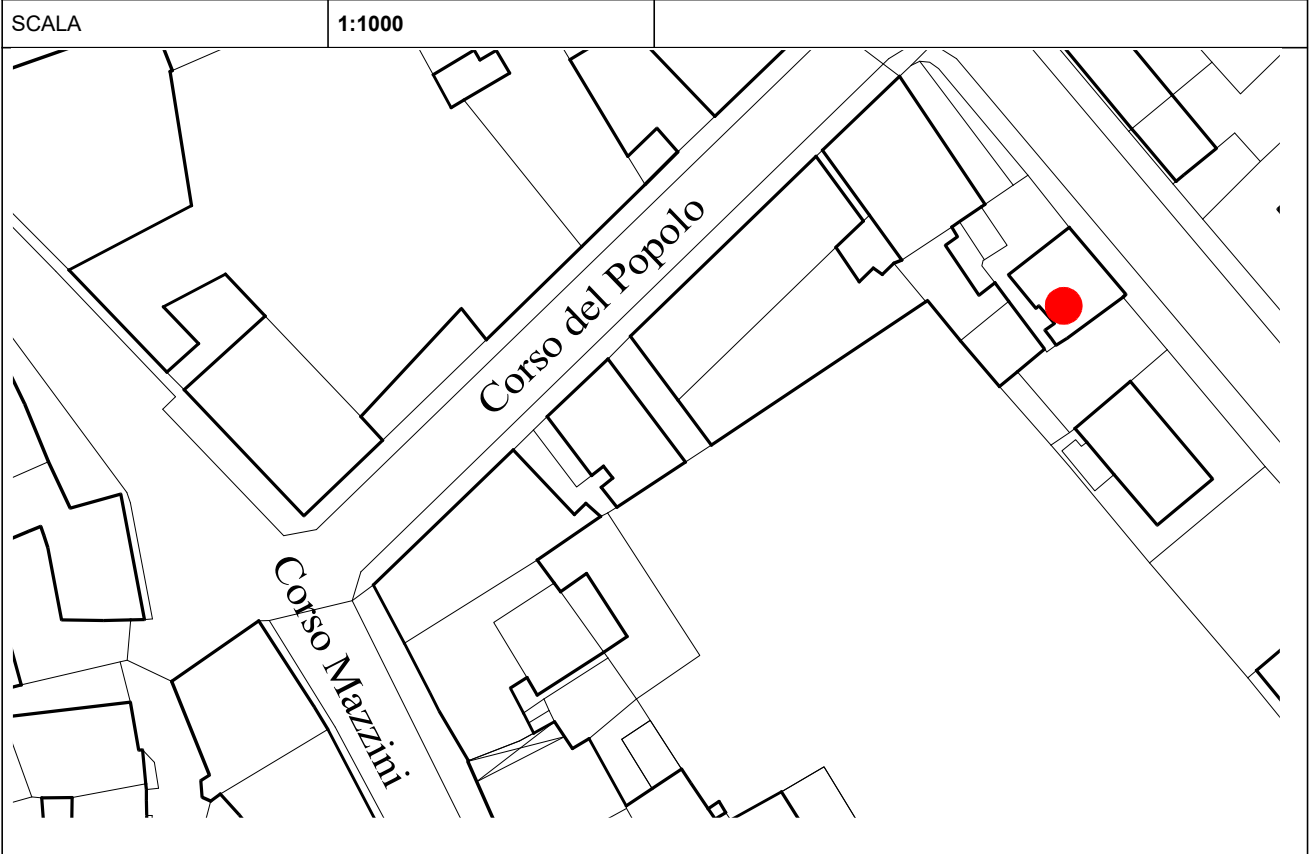
NUMERO	1608	FOGLIO DI MAPPA	
COMPENSORIO	C5	N° DI PARTICELLA EDILIZIA	336/2
COMUNE AMMINISTRATIVO	MEZZOLOMBARDO	DATA RILIEVO	giugno 1996
COMUNE CATASTALE	MEZZOLOMBARDO	RILEVATORE	M. TOMAZZONI
INDIRIZZO/LOCALITA'	V. A Degasperi, 29		



1	Tipologia funzionale			
	edificio prevalentemente residenziale	A	baite	E
	edificio produttivo	B	malghe	F
	edificio speciale	C		G
	stalle	D		H
2	Epoca di costruzione			
	anteriore al 1860		8	
	tra il 1860 e il 1939		6	
	posteriore al 1939		4	
3	Tipologia architettonica storica			
	alta definizione		8	
	media definizione		6	
	bassa definizione		4	
	nessuna definizione		0	
4	Permanenza dei caratteri formali tradizionali			
	volumetrici originali	2	1	0
	costruttivo	2	1	0
	complementari	2	1	0
	decorativi	2	1	0
	TOTALE		11	
5	Degrado			
	nullo			
	medio			
	elevato			
6	Grado di utilizzo			
	utilizzato			
	sottoutilizzato			
	in stato di abbandono			
7	Spazi di pertinenza			
	alta qualità			
	media qualità			
	bassa qualità			
8	Vincoli legislativi			
9	Categoria di intervento prevista dal piano precedente D ristrutturazione edilizia			
10	Note			
PROGETTO				
11	Categoria di intervento prevista		R3 - Ristrutturazione edilizia	
12	Vincoli particolari	tipo di vincolo		
		oggetto di vincolo		
13	Categoria di intervento prevista per gli spazi di pertinenza		M1 - Manutenzione ordinaria	

SCHEDA

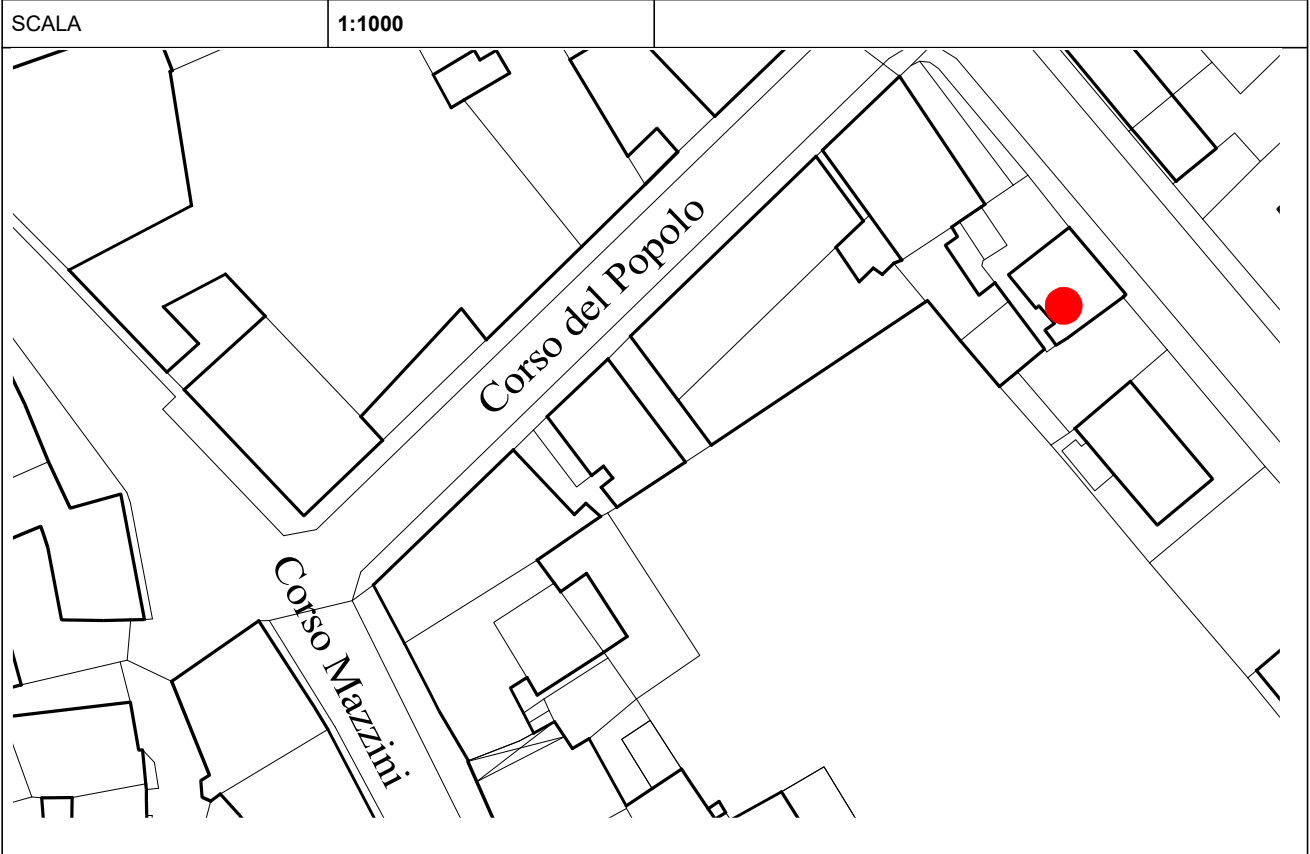
NUMERO	1608	FOGLIO DI MAPPA	
COMPENSORIO	C5	N° DI PARTICELLA EDILIZIA	336/2
COMUNE AMMINISTRATIVO	MEZZOLOMBARDO	DATA RILIEVO	giugno 1996
COMUNE CATASTALE	MEZZOLOMBARDO	RILEVATORE	M. TOMAZZONI
INDIRIZZO/LOCALITA'	V. A Degasperi, 29		



1	Tipologia funzionale			
	edificio prevalentemente residenziale	A	baite	E
	edificio produttivo	B	malghe	F
	edificio speciale	C		G
	stalle	D		H
2	Epoca di costruzione			
	anteriore al 1860		8	
	tra il 1860 e il 1939		6	
	posteriore al 1939		4	
3	Tipologia architettonica storica			
	alta definizione		8	
	media definizione		6	
	bassa definizione		4	
	nessuna definizione		0	
4	Permanenza dei caratteri formali tradizionali			
	volumetrici originali	2	1	0
	costruttivo	2	1	0
	complementari	2	1	0
	decorativi	2	1	0
	TOTALE		11	
5	Degrado			
	nullo			
	medio			
	elevato			
6	Grado di utilizzo			
	utilizzato			
	sottoutilizzato			
	in stato di abbandono			
7	Spazi di pertinenza			
	alta qualità			
	media qualità			
	bassa qualità			
8	Vincoli legislativi			
9	Categoria di intervento prevista dal piano precedente D ristrutturazione edilizia			
10	Note			
PROGETTO				
11	Categoria di intervento prevista		R3 - Ristrutturazione edilizia	
12	Vincoli particolari	tipo di vincolo		
		oggetto di vincolo		
13	Categoria di intervento prevista per gli spazi di pertinenza		M1 - Manutenzione ordinaria	

SCHEDA

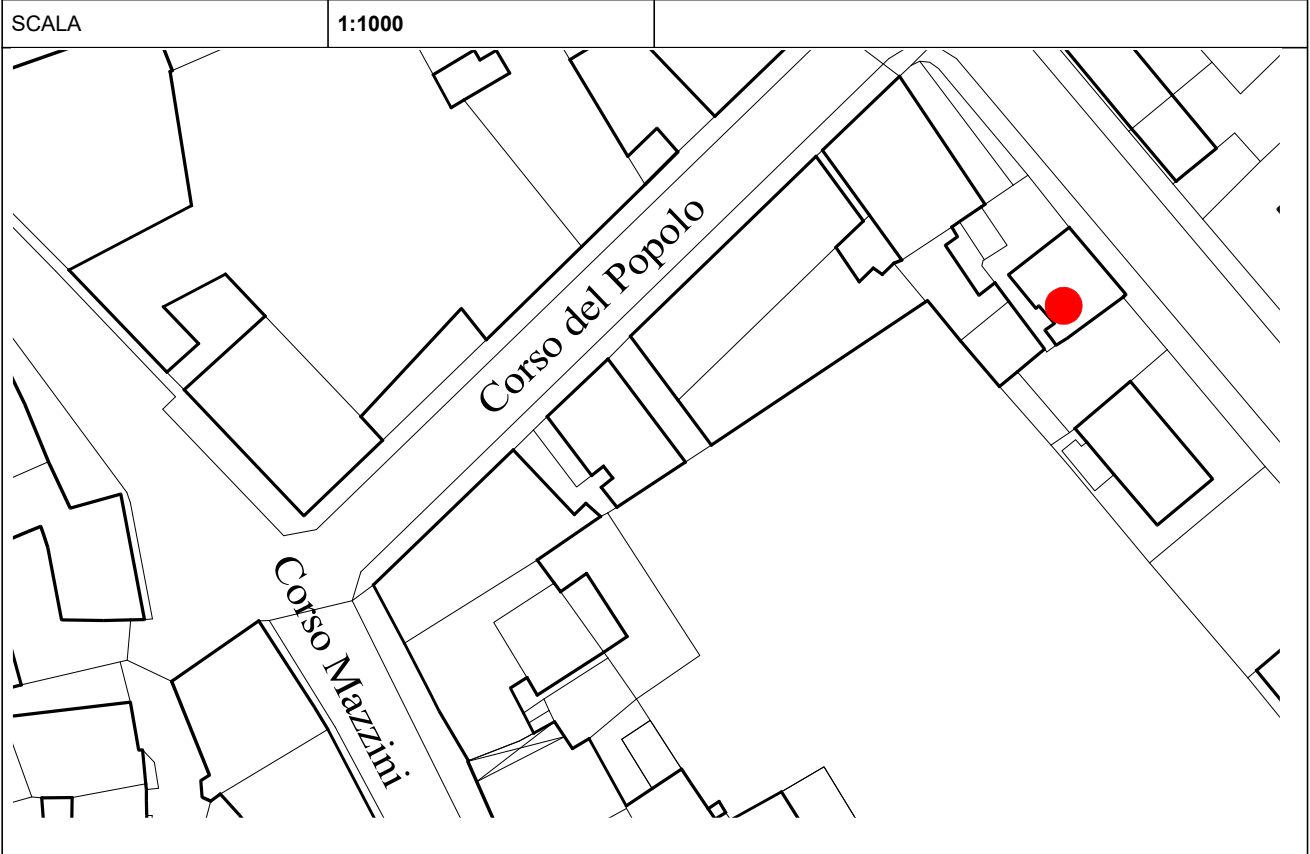
NUMERO	1608	FOGLIO DI MAPPA	
COMPENSORIO	C5	N° DI PARTICELLA EDILIZIA	336/2
COMUNE AMMINISTRATIVO	MEZZOLOMBARDO	DATA RILIEVO	giugno 1996
COMUNE CATASTALE	MEZZOLOMBARDO	RILEVATORE	M. TOMAZZONI
INDIRIZZO/LOCALITA'	V. A Degasperi, 29		



1	Tipologia funzionale			
	edificio prevalentemente residenziale	A	baite	E
	edificio produttivo	B	malghe	F
	edificio speciale	C		G
	stalle	D		H
2	Epoca di costruzione			
	anteriore al 1860		8	
	tra il 1860 e il 1939		6	
	posteriore al 1939		4	
3	Tipologia architettonica storica			
	alta definizione		8	
	media definizione		6	
	bassa definizione		4	
	nessuna definizione		0	
4	Permanenza dei caratteri formali tradizionali			
	volumetrici originali	2	1	0
	costruttivo	2	1	0
	complementari	2	1	0
	decorativi	2	1	0
	TOTALE		11	
5	Degrado			
	nullo			
	medio			
	elevato			
6	Grado di utilizzo			
	utilizzato			
	sottoutilizzato			
	in stato di abbandono			
7	Spazi di pertinenza			
	alta qualità			
	media qualità			
	bassa qualità			
8	Vincoli legislativi			
9	Categoria di intervento prevista dal piano precedente D ristrutturazione edilizia			
10	Note			
PROGETTO				
11	Categoria di intervento prevista		R3 - Ristrutturazione edilizia	
12	Vincoli particolari	tipo di vincolo		
		oggetto di vincolo		
13	Categoria di intervento prevista per gli spazi di pertinenza		M1 - Manutenzione ordinaria	

SCHEDA

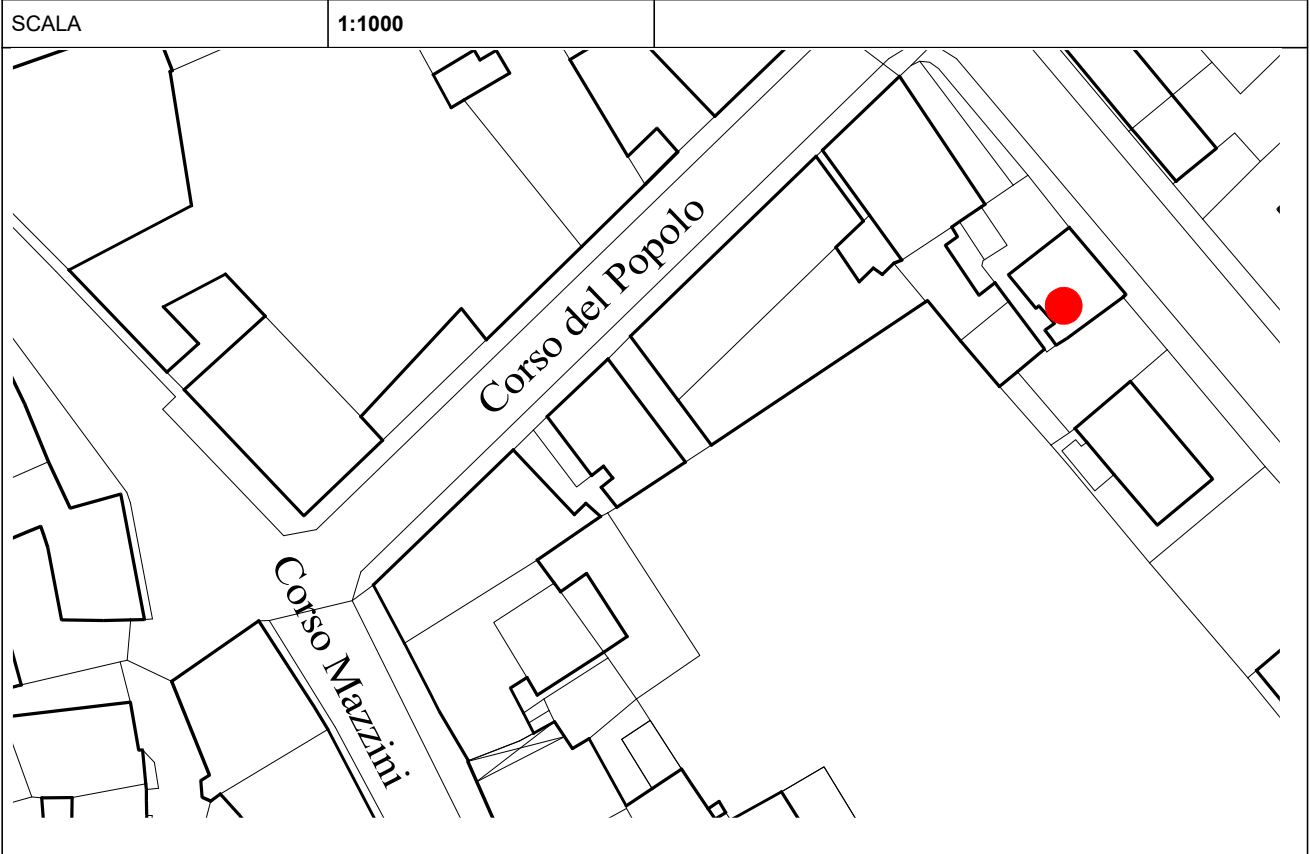
NUMERO	1608	FOGLIO DI MAPPA	
COMPENSORIO	C5	N° DI PARTICELLA EDILIZIA	336/2
COMUNE AMMINISTRATIVO	MEZZOLOMBARDO	DATA RILIEVO	giugno 1996
COMUNE CATASTALE	MEZZOLOMBARDO	RILEVATORE	M. TOMAZZONI
INDIRIZZO/LOCALITA'	V. A Degasperi, 29		



1	Tipologia funzionale			
	edificio prevalentemente residenziale	A	baite	E
	edificio produttivo	B	malghe	F
	edificio speciale	C		G
	stalle	D		H
2	Epoca di costruzione			
	anteriore al 1860		8	
	tra il 1860 e il 1939		6	
	posteriore al 1939		4	
3	Tipologia architettonica storica			
	alta definizione		8	
	media definizione		6	
	bassa definizione		4	
	nessuna definizione		0	
4	Permanenza dei caratteri formali tradizionali			
	volumetrici originali	2	1	0
	costruttivo	2	1	0
	complementari	2	1	0
	decorativi	2	1	0
	TOTALE		11	
5	Degrado			
	nullo			
	medio			
	elevato			
6	Grado di utilizzo			
	utilizzato			
	sottoutilizzato			
	in stato di abbandono			
7	Spazi di pertinenza			
	alta qualità			
	media qualità			
	bassa qualità			
8	Vincoli legislativi			
9	Categoria di intervento prevista dal piano precedente D ristrutturazione edilizia			
10	Note			
PROGETTO				
11	Categoria di intervento prevista		R3 - Ristrutturazione edilizia	
12	Vincoli particolari	tipo di vincolo		
		oggetto di vincolo		
13	Categoria di intervento prevista per gli spazi di pertinenza		M1 - Manutenzione ordinaria	

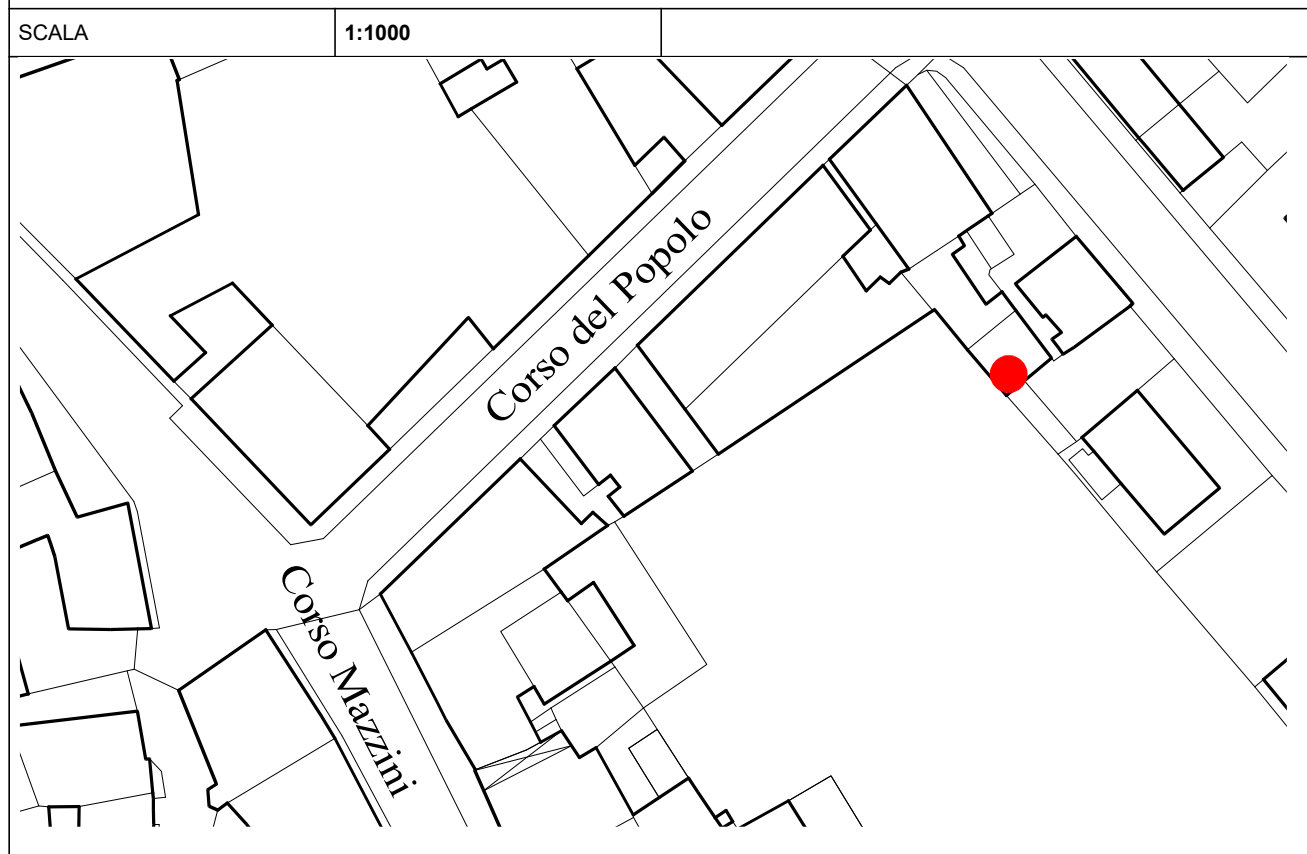
SCHEDA

NUMERO	1608	FOGLIO DI MAPPA	
COMPENSORIO	C5	N° DI PARTICELLA EDILIZIA	336/2
COMUNE AMMINISTRATIVO	MEZZOLOMBARDO	DATA RILIEVO	giugno 1996
COMUNE CATASTALE	MEZZOLOMBARDO	RILEVATORE	M. TOMAZZONI
INDIRIZZO/LOCALITA'	V. A Degasperi, 29		



SCHEDA

NUMERO	1609	FOGLIO DI MAPPA	
COMPENSORIO	C5	N° DI PARTICELLA EDILIZIA	335
COMUNE AMMINISTRATIVO	MEZZOLOMBARDO	DATA RILIEVO	giugno 1996
COMUNE CATASTALE	MEZZOLOMBARDO	RILEVATORE	M. TOMAZZONI
INDIRIZZO/LOCALITA'	V. A. Degasperi		



1	Tipologia funzionale			
	edificio prevalentemente residenziale	A	baite	E
	edificio produttivo	B	malghe	F
	edificio speciale	C		G
	stalle	D		H
2	Epoca di costruzione			
	anteriore al 1860		8	
	tra il 1860 e il 1939		6	
	posteriore al 1939		4	
3	Tipologia architettonica storica			
	alta definizione		8	
	media definizione		6	
	bassa definizione		4	
	nessuna definizione		0	
4	Permanenza dei caratteri formali tradizionali			
	volumetrici originali	2	1	0
	costruttivo	2	1	0
	complementari	2	1	0
	decorativi	2	1	0
	TOTALE		17	
5	Degrado			
	nullo			
	medio			
	elevato			
6	Grado di utilizzo			
	utilizzato			
	sottoutilizzato			
	in stato di abbandono			
7	Spazi di pertinenza			
	alta qualità			
	media qualità			
	bassa qualità			
8	Vincoli legislativi			
9	Categoria di intervento prevista dal piano precedente C.2 risanamento conservativo			
10	Note			
PROGETTO				
11	Categoria di intervento prevista		R2 - Risanamento conservativo	
12	Vincoli particolari	tipo di vincolo		
		oggetto di vincolo		
13	Categoria di intervento prevista per gli spazi di pertinenza		M2 - Manutenzione straordinaria	

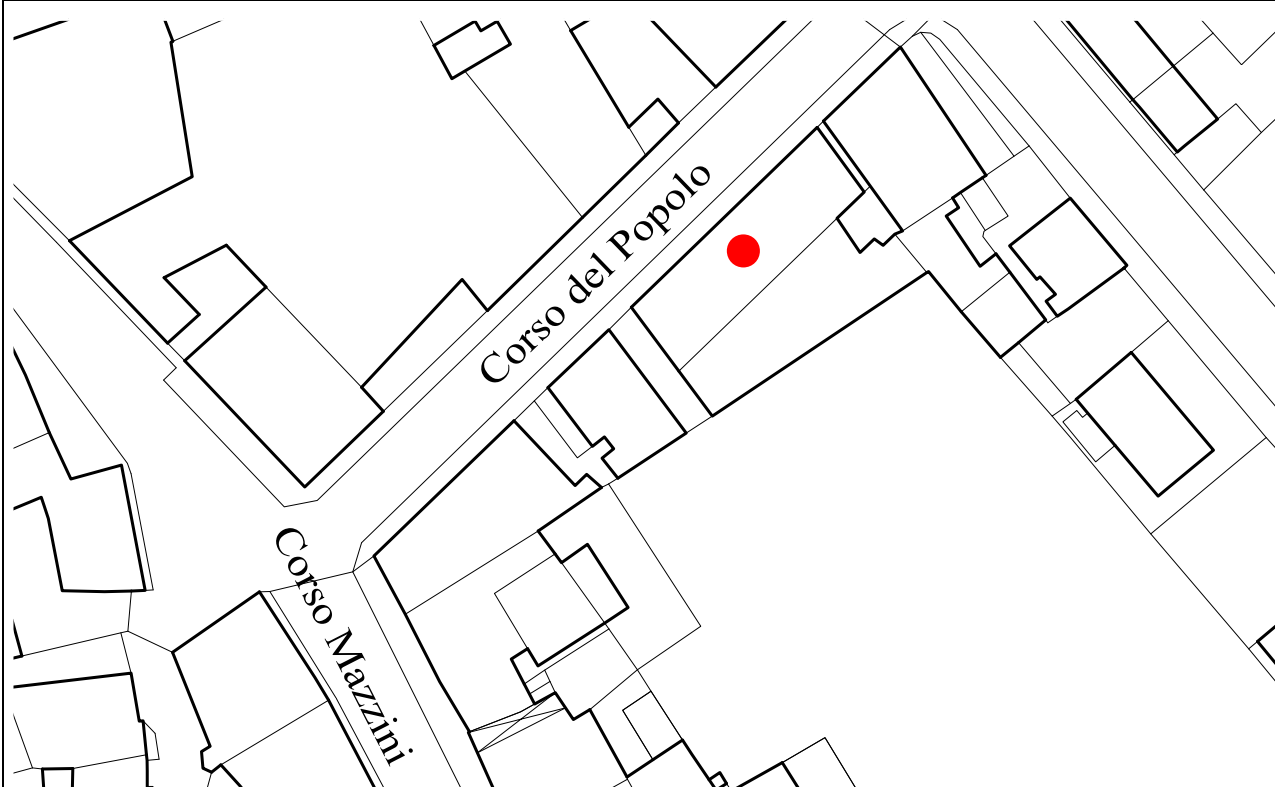
SCHEDA

NUMERO	1611	FOGLIO DI MAPPA	
COMPENSORIO	C5	N° DI PARTICELLA EDILIZIA	334
COMUNE AMMINISTRATIVO	MEZZOLOMBARDO	DATA RILIEVO	giugno 1996
COMUNE CATASTALE	MEZZOLOMBARDO	RILEVATORE	M. TOMAZZONI
INDIRIZZO/LOCALITA'	C.so del Popolo		



SCALA

1:1000



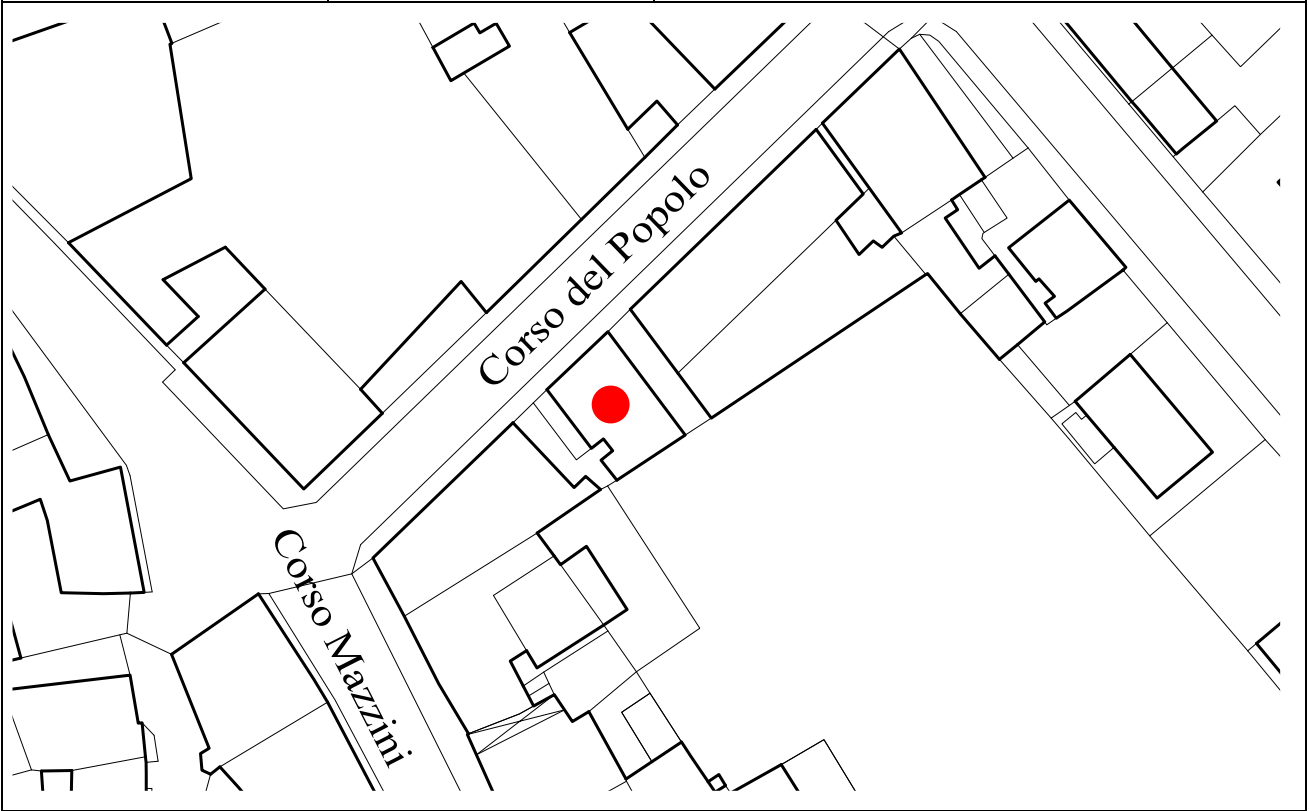
1	Tipologia funzionale edificio prevalentemente residenziale <table border="1"><tr><td>A</td></tr><tr><td>B</td></tr><tr><td>C</td></tr><tr><td>D</td></tr></table> baite edificio produttivo malghe edificio speciale stalle <table border="1"><tr><td>E</td></tr><tr><td>F</td></tr><tr><td>G</td></tr><tr><td>H</td></tr></table>			A	B	C	D	E	F	G	H					
A																
B																
C																
D																
E																
F																
G																
H																
2	Epoca di costruzione anteriore al 1860 <table border="1"><tr><td>8</td></tr><tr><td>6</td></tr><tr><td>4</td></tr></table> tra il 1860 e il 1939 posteriore al 1939			8	6	4										
8																
6																
4																
3	Tipologia architettonica storica alta definizione <table border="1"><tr><td>8</td></tr><tr><td>6</td></tr><tr><td>4</td></tr><tr><td>0</td></tr></table> media definizione bassa definizione nessuna definizione			8	6	4	0									
8																
6																
4																
0																
4	Permanenza dei caratteri formali tradizionali volumetrici originali <table border="1"><tr><td>2</td><td>1</td><td>0</td></tr><tr><td>2</td><td>1</td><td>0</td></tr><tr><td>2</td><td>1</td><td>0</td></tr><tr><td>2</td><td>1</td><td>0</td></tr></table> costruttivo complementari decorativi <div style="text-align: right;">TOTALE <table border="1"><tr><td>19</td></tr></table></div>			2	1	0	2	1	0	2	1	0	2	1	0	19
2	1	0														
2	1	0														
2	1	0														
2	1	0														
19																
5	Degrado nullo <table border="1"><tr><td></td></tr><tr><td></td></tr><tr><td></td></tr></table> medio elevato															
6	Grado di utilizzo utilizzato <table border="1"><tr><td></td></tr><tr><td></td></tr><tr><td></td></tr></table> sottoutilizzato in stato di abbandono															
7	Spazi di pertinenza alta qualità <table border="1"><tr><td></td></tr><tr><td></td></tr><tr><td></td></tr></table> media qualità bassa qualità															
8	Vincoli legislativi															
9	Categoria di intervento prevista dal piano precedente C.2 risanamento conservativo															
10	Note Tipo palazzo a pianta rettangolare, con balcone centrale ed aperture al piano terra ad archi. Recentemente ristrutturato, presenta sul retro un corpo aggiunto.															
PROGETTO																
11	<table border="1"> <tr> <td>Categoria di intervento prevista</td> <td>R2 - Risanamento conservativo</td> </tr> <tr> <td></td> <td>R3 - Ristrutturazione volume sul retro</td> </tr> </table>			Categoria di intervento prevista	R2 - Risanamento conservativo		R3 - Ristrutturazione volume sul retro									
Categoria di intervento prevista	R2 - Risanamento conservativo															
	R3 - Ristrutturazione volume sul retro															
12	<table border="1"> <tr> <td>Vincoli particolari</td> <td>tipo di vincolo</td> <td>Non è ammessa la sopraelevazione di cui all'art. 105 della L.P. 4 agosto 2015, n.15.</td> </tr> <tr> <td></td> <td>oggetto di vincolo</td> <td></td> </tr> </table>			Vincoli particolari	tipo di vincolo	Non è ammessa la sopraelevazione di cui all'art. 105 della L.P. 4 agosto 2015, n.15.		oggetto di vincolo								
Vincoli particolari	tipo di vincolo	Non è ammessa la sopraelevazione di cui all'art. 105 della L.P. 4 agosto 2015, n.15.														
	oggetto di vincolo															
13	<table border="1"> <tr> <td>Categoria di intervento prevista per gli spazi di pertinenza</td> <td>M1 - Manutenzione ordinaria</td> </tr> <tr> <td></td> <td></td> </tr> </table>			Categoria di intervento prevista per gli spazi di pertinenza	M1 - Manutenzione ordinaria											
Categoria di intervento prevista per gli spazi di pertinenza	M1 - Manutenzione ordinaria															

SCHEDA

NUMERO	1612	FOGLIO DI MAPPA	
COMPRESORIO	C5	N° DI PARTICELLA EDILIZIA	332/2
COMUNE AMMINISTRATIVO	MEZZOLOMBARDO	DATA RILIEVO	giugno 1996
COMUNE CATASTALE	MEZZOLOMBARDO	RILEVATORE	M. TOMAZZONI
INDIRIZZO/LOCALITA'	C.so del Popolo		



SCALA	1:1000	
-------	--------	--



ANALISI

1	Tipologia funzionale edificio prevalentemente residenziale edificio produttivo edificio speciale stalle			<div>A</div> <div>B</div> <div>C</div> <div>D</div>	baite malghe	<div>E</div> <div>F</div> <div>G</div> <div>H</div>												
2	Epoca di costruzione			anteriore al 1860 tra il 1860 e il 1939 posteriore al 1939		<div>8</div> <div>6</div> <div>4</div>												
3	Tipologia architettonica storica			alta definizione media definizione bassa definizione nessuna definizione		<div>8</div> <div>6</div> <div>4</div> <div>0</div>												
4	Permanenza dei caratteri formali tradizionali			volumetrici originali costruttivo complementari decorativi		<table><tr><td>2</td><td>1</td><td>0</td></tr><tr><td>2</td><td>1</td><td>0</td></tr><tr><td>2</td><td>1</td><td>0</td></tr><tr><td>2</td><td>1</td><td>0</td></tr></table> <div>TOTALE</div> <div>7</div>	2	1	0	2	1	0	2	1	0	2	1	0
2	1	0																
2	1	0																
2	1	0																
2	1	0																
5	Degrado			nullo medio elevato		<div></div> <div></div> <div></div>												
6	Grado di utilizzo			utilizzato sottoutilizzato in stato di abbandono		<div></div> <div></div> <div></div>												
7	Spazi di pertinenza			alta qualità media qualità bassa qualità		<div></div> <div></div> <div></div>												
8	Vincoli legislativi																	
9	Categoria di intervento prevista dal piano precedente D ristrutturazione edilizia																	
10	Note Facciata simmetrica nata in funzione commerciale. Le ampie aperture e gli abbaini ne fanno una tipologia non riscontrabile in provincia.																	
PROGETTO																		
11	Categoria di intervento prevista		R3 - Ristrutturazione edilizia															
12	Vincoli particolari	tipo di vincolo																
		oggetto di vincolo	Non è ammessa la sopraelevazione di cui all'art. 105 della L.P. 4 agosto 2015, n.15.															
13	Categoria di intervento prevista per gli spazi di pertinenza		M2 - Manutenzione straordinaria															

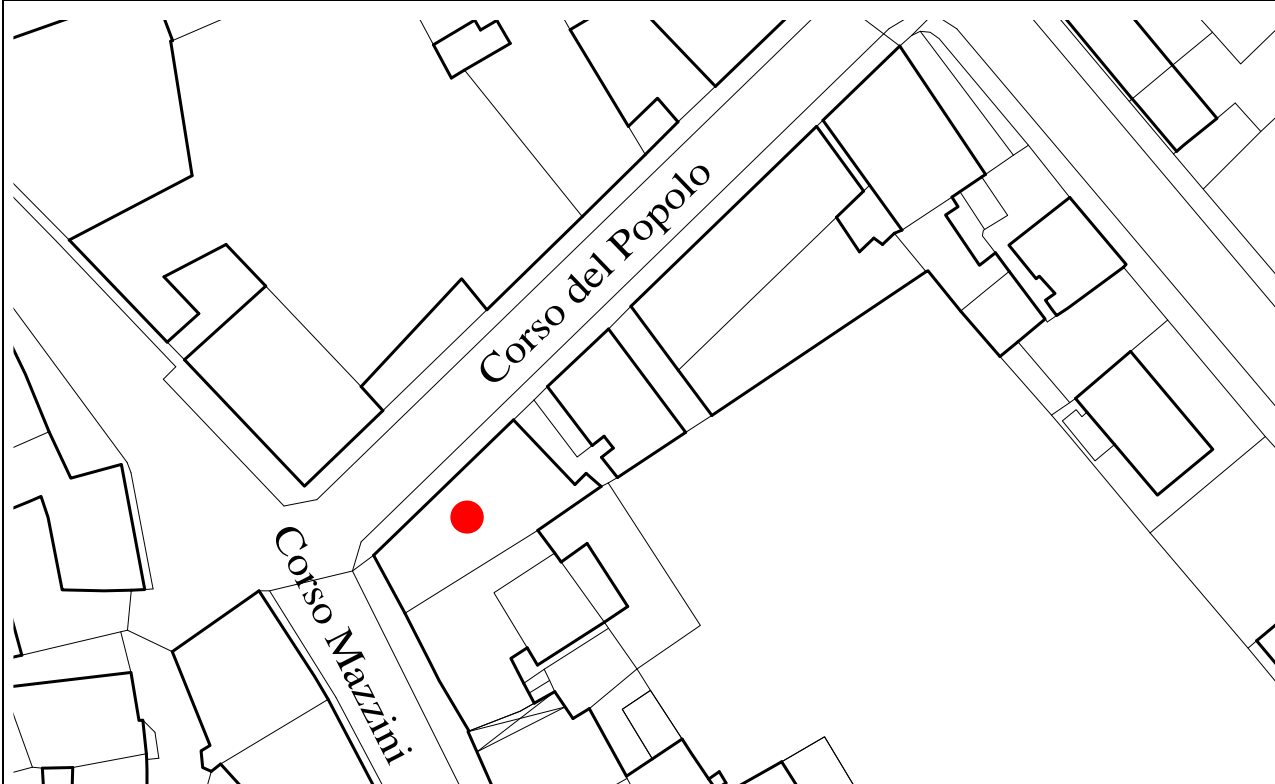
SCHEDA

NUMERO	1613	FOGLIO DI MAPPA
COMPENSORIO	C5	N° DI PARTICELLA EDILIZIA 332/1
COMUNE AMMINISTRATIVO	MEZZOLOMBARDO	DATA RILIEVO giugno 1996
COMUNE CATASTALE	MEZZOLOMBARDO	RILEVATORE M. TOMAZZONI
INDIRIZZO/LOCALITA'	V. Mazzini e C.so del Popolo, 1-3-5-7-9-9A-2A	



SCALA

1:1000



1	Tipologia funzionale edificio prevalentemente residenziale <table border="1"><tr><td>A</td></tr><tr><td>B</td></tr><tr><td>C</td></tr><tr><td>D</td></tr></table> baite edificio produttivo malghe edificio speciale stalle			A	B	C	D								
A															
B															
C															
D															
2	Epoca di costruzione anteriore al 1860 8 tra il 1860 e il 1939 6 posteriore al 1939 4														
3	Tipologia architettonica storica alta definizione 8 media definizione 6 bassa definizione 4 nessuna definizione 0														
4	Permanenza dei caratteri formali tradizionali volumetrici originali <table border="1"><tr><td>2</td><td>1</td><td>0</td></tr><tr><td>2</td><td>1</td><td>0</td></tr><tr><td>2</td><td>1</td><td>0</td></tr><tr><td>2</td><td>1</td><td>0</td></tr></table> costruttivo complementari decorativi <div style="text-align: right;">TOTALE 17</div>			2	1	0	2	1	0	2	1	0	2	1	0
2	1	0													
2	1	0													
2	1	0													
2	1	0													
5	Degrado nullo medio elevato														
6	Grado di utilizzo utilizzato sottoutilizzato in stato di abbandono														
7	Spazi di pertinenza alta qualità media qualità bassa qualità														
8	Vincoli legislativi														
9	Categoria di intervento prevista dal piano precedente C.1 restauro														
10	Note Edificio regolare senza significative emergenze ad eccezione del balcone al primo piano con la trifora di apertura. Al piano terra le aperture sono state modificate per uso commerciale. Il fronte Est sulla corte interna presenta segni di una ristrutturazione in discordanza formale con l'edificio originario.														
PROGETTO															
11	<table border="1"> <tr> <td>Categoria di intervento prevista</td> <td>R2 - Risanamento conservativo</td> </tr> <tr> <td></td> <td>R3 – Ristrutturazione edilizia – Fronte Est sulla corte interna</td> </tr> </table>			Categoria di intervento prevista	R2 - Risanamento conservativo		R3 – Ristrutturazione edilizia – Fronte Est sulla corte interna								
Categoria di intervento prevista	R2 - Risanamento conservativo														
	R3 – Ristrutturazione edilizia – Fronte Est sulla corte interna														
12	<table border="1"> <tr> <td>Vincoli particolari</td> <td>tipo di vincolo</td> <td>R1 – Restauro.</td> </tr> <tr> <td></td> <td>oggetto di vincolo</td> <td>Portale, balcone e trifora sovrapposti</td> </tr> <tr> <td></td> <td>tipo di vincolo</td> <td>Non è ammessa la sopraelevazione di cui all'art. 105 della L.P. 4 agosto 2015, n.15.</td> </tr> </table>			Vincoli particolari	tipo di vincolo	R1 – Restauro.		oggetto di vincolo	Portale, balcone e trifora sovrapposti		tipo di vincolo	Non è ammessa la sopraelevazione di cui all'art. 105 della L.P. 4 agosto 2015, n.15.			
Vincoli particolari	tipo di vincolo	R1 – Restauro.													
	oggetto di vincolo	Portale, balcone e trifora sovrapposti													
	tipo di vincolo	Non è ammessa la sopraelevazione di cui all'art. 105 della L.P. 4 agosto 2015, n.15.													
13	<table border="1"> <tr> <td>Categoria di intervento prevista per gli spazi di pertinenza</td> <td>M1 - Manutenzione ordinaria</td> </tr> </table>			Categoria di intervento prevista per gli spazi di pertinenza	M1 - Manutenzione ordinaria										
Categoria di intervento prevista per gli spazi di pertinenza	M1 - Manutenzione ordinaria														

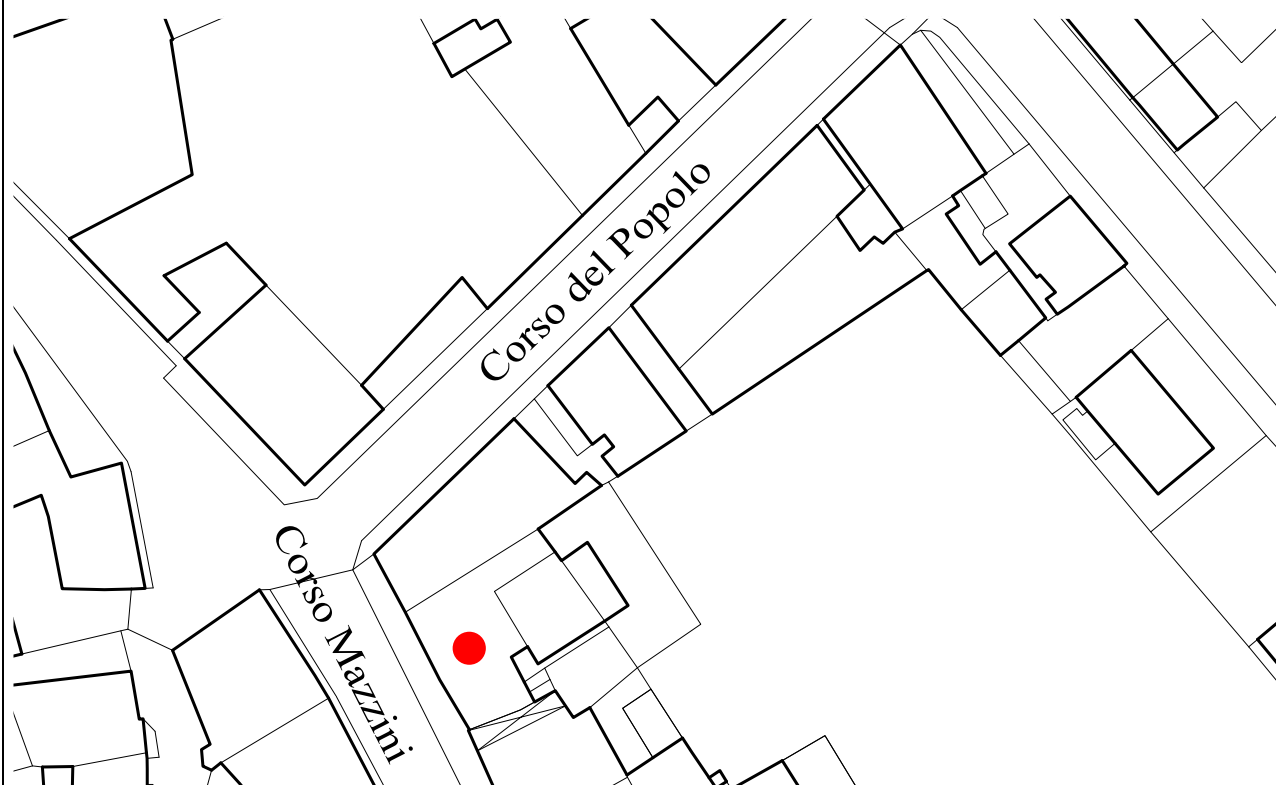
SCHEDA

NUMERO	1614	FOGLIO DI MAPPA
COMPENSORIO	C5	N° DI PARTICELLA EDILIZIA 331
COMUNE AMMINISTRATIVO	MEZZOLOMBARDO	DATA RILIEVO giugno 1996
COMUNE CATASTALE	MEZZOLOMBARDO	RILEVATORE M. TOMAZZONI
INDIRIZZO/LOCALITA'	C.so Mazzini, 4-6	



SCALA

1:1000



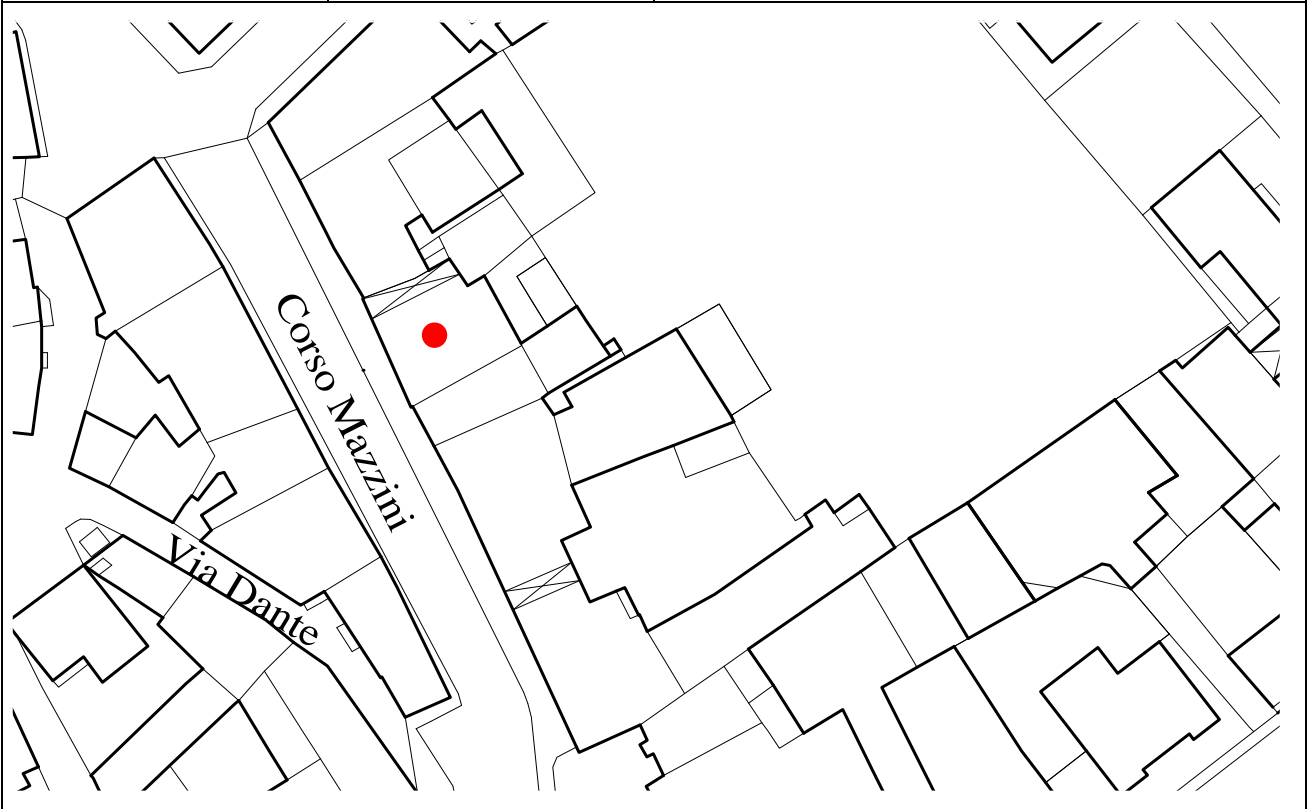
1	Tipologia funzionale edificio prevalentemente residenziale <table border="1"><tr><td>A</td></tr><tr><td>B</td></tr><tr><td>C</td></tr><tr><td>D</td></tr></table> baite edificio produttivo malghe edificio speciale stalle			A	B	C	D	<table border="1"><tr><td>E</td></tr><tr><td>F</td></tr><tr><td>G</td></tr><tr><td>H</td></tr></table>	E	F	G	H				
A																
B																
C																
D																
E																
F																
G																
H																
2	Epoca di costruzione anteriore al 1860 <table border="1"><tr><td>8</td></tr><tr><td>6</td></tr><tr><td>4</td></tr></table> tra il 1860 e il 1939 posteriore al 1939			8	6	4										
8																
6																
4																
3	Tipologia architettonica storica alta definizione <table border="1"><tr><td>8</td></tr><tr><td>6</td></tr><tr><td>4</td></tr><tr><td>0</td></tr></table> media definizione bassa definizione nessuna definizione			8	6	4	0									
8																
6																
4																
0																
4	Permanenza dei caratteri formali tradizionali volumetrici originali <table border="1"><tr><td>2</td><td>1</td><td>0</td></tr><tr><td>2</td><td>1</td><td>0</td></tr><tr><td>2</td><td>1</td><td>0</td></tr><tr><td>2</td><td>1</td><td>0</td></tr></table> costruttivo complementari decorativi <div style="text-align: right;">TOTALE <table border="1"><tr><td>20</td></tr></table></div>			2	1	0	2	1	0	2	1	0	2	1	0	20
2	1	0														
2	1	0														
2	1	0														
2	1	0														
20																
5	Degrado nullo <table border="1"><tr><td></td></tr><tr><td></td></tr><tr><td></td></tr></table> medio elevato															
6	Grado di utilizzo utilizzato <table border="1"><tr><td></td></tr><tr><td></td></tr><tr><td></td></tr></table> sottoutilizzato in stato di abbandono															
7	Spazi di pertinenza alta qualità <table border="1"><tr><td></td></tr><tr><td></td></tr><tr><td></td></tr></table> media qualità bassa qualità															
8	Vincoli legislativi															
9	Categoria di intervento prevista dal piano precedente C.2 risanamento conservativo															
10	Note Facciata tripartita con portone centrale sormontato da un balcone in pietra.															
PROGETTO																
11			R2 - Risanamento conservativo													
	Categoria di intervento prevista		R3 - Ristrutturazione per la parte in aderenza con la p.ed, 332/1 rispettando le													
			quote dei solai della p.ed. 331													
12																
	Vincoli particolari	tipo di vincolo	Non è ammessa la sopraelevazione di cui all'art. 105 della L.P. 4 agosto 2015, n.15. R1 - Restauro													
		oggetto di vincolo	Portale e balcone centrali													
13																
	Categoria di intervento prevista per gli spazi di pertinenza		M1 - Manutenzione ordinaria													

SCHEDA

NUMERO	1615	FOGLIO DI MAPPA
COMPENSORIO	C5	N° DI PARTICELLA EDILIZIA 329
COMUNE AMMINISTRATIVO	MEZZOLOMBARDO	DATA RILIEVO giugno 1996
COMUNE CATASTALE	MEZZOLOMBARDO	RILEVATORE M. TOMAZZONI
INDIRIZZO/LOCALITA'	C.so Mazzini, 10-12	



SCALA	1:1000	
-------	--------	--



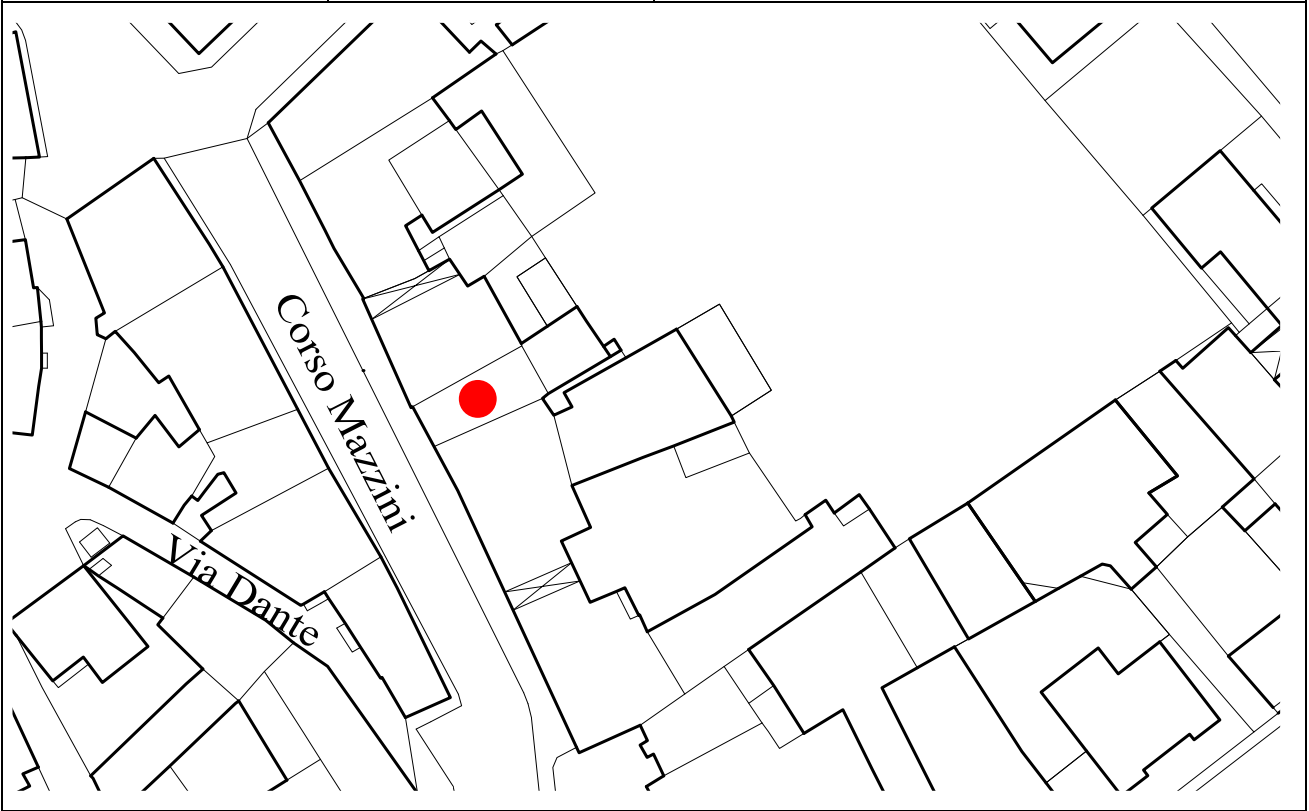
1	Tipologia funzionale			
	edificio prevalentemente residenziale	<input type="checkbox"/>	baite	<input type="checkbox"/>
	edificio produttivo	<input type="checkbox"/>	malghe	<input type="checkbox"/>
	edificio speciale	<input type="checkbox"/>		<input type="checkbox"/>
	stalle	<input type="checkbox"/>		<input type="checkbox"/>
2	Epoca di costruzione			
	anteriore al 1860		<input type="checkbox"/>	
	tra il 1860 e il 1939		<input type="checkbox"/>	
	posteriore al 1939		<input type="checkbox"/>	
3	Tipologia architettonica storica			
	alta definizione		<input type="checkbox"/>	
	media definizione		<input type="checkbox"/>	
	bassa definizione		<input type="checkbox"/>	
	nessuna definizione		<input type="checkbox"/>	
4	Permanenza dei caratteri formali tradizionali			
	volumetrici originali	<input type="checkbox"/>	<input type="checkbox"/>	<input type="checkbox"/>
	costruttivo	<input type="checkbox"/>	<input type="checkbox"/>	<input type="checkbox"/>
	complementari	<input type="checkbox"/>	<input type="checkbox"/>	<input type="checkbox"/>
	decorativi	<input type="checkbox"/>	<input type="checkbox"/>	<input type="checkbox"/>
	TOTALE		<input type="text" value="19"/>	
5	Degrado	nullo	<input type="checkbox"/>	
		medio	<input type="checkbox"/>	
		elevato	<input type="checkbox"/>	
6	Grado di utilizzo	utilizzato	<input type="checkbox"/>	
		sottoutilizzato	<input type="checkbox"/>	
		in stato di abbandono	<input type="checkbox"/>	
7	Spazi di pertinenza	alta qualità	<input type="checkbox"/>	
		media qualità	<input type="checkbox"/>	
		bassa qualità	<input type="checkbox"/>	
8	Vincoli legislativi			
9	Categoria di intervento prevista dal piano precedente C.2 risanamento conservativo			
10	Note Al piano terra vi è un passaggio alla corte, posto lateralmente rispetto alla facciata. Sul retro alcune aggiunte volumetriche e modifiche alla facciata.			
PROGETTO				
11	Categoria di intervento prevista		R2 - Risanamento conservativo	
			R3 - Ristrutturazione edilizia – Fronte Est sulla corte interna	
12	Vincoli particolari	tipo di vincolo	Non è ammessa la sopraelevazione di cui all'art. 105 della L.P. 4 agosto 2015, n.15.	
		oggetto di vincolo		
13	Categoria di intervento prevista per gli spazi di pertinenza		M1 - Manutenzione ordinaria	

SCHEDA

NUMERO	1616	FOGLIO DI MAPPA	
COMPRESORIO	C5	N° DI PARTICELLA EDILIZIA	327
COMUNE AMMINISTRATIVO	MEZZOLOMBARDO	DATA RILIEVO	giugno 1996
COMUNE CATASTALE	MEZZOLOMBARDO	RILEVATORE	M. TOMAZZONI
INDIRIZZO/LOCALITA'	C.so Mazzini		



SCALA	1:1000	
-------	--------	--



1	Tipologia funzionale edificio prevalentemente residenziale <table border="1"><tr><td>A</td></tr><tr><td>B</td></tr><tr><td>C</td></tr><tr><td>D</td></tr></table> baite edificio produttivo malghe edificio speciale casa in stato di abbandono stalle <table border="1"><tr><td>E</td></tr><tr><td>F</td></tr><tr><td>G</td></tr><tr><td>H</td></tr></table>			A	B	C	D	E	F	G	H					
A																
B																
C																
D																
E																
F																
G																
H																
2	Epoca di costruzione anteriore al 1860 <table border="1"><tr><td>8</td></tr><tr><td>6</td></tr><tr><td>4</td></tr></table> tra il 1860 e il 1939 posteriore al 1939			8	6	4										
8																
6																
4																
3	Tipologia architettonica storica alta definizione <table border="1"><tr><td>8</td></tr><tr><td>6</td></tr><tr><td>4</td></tr><tr><td>0</td></tr></table> media definizione bassa definizione nessuna definizione			8	6	4	0									
8																
6																
4																
0																
4	Permanenza dei caratteri formali tradizionali volumetrici originali <table border="1"><tr><td>2</td><td>1</td><td>0</td></tr><tr><td>2</td><td>1</td><td>0</td></tr><tr><td>2</td><td>1</td><td>0</td></tr><tr><td>2</td><td>1</td><td>0</td></tr></table> costruttivo complementari decorativi <div style="text-align: right;">TOTALE <table border="1"><tr><td>15</td></tr></table></div>			2	1	0	2	1	0	2	1	0	2	1	0	15
2	1	0														
2	1	0														
2	1	0														
2	1	0														
15																
5	Degrado nullo <table border="1"><tr><td></td></tr><tr><td></td></tr><tr><td></td></tr></table> medio elevato															
6	Grado di utilizzo utilizzato <table border="1"><tr><td></td></tr><tr><td></td></tr><tr><td></td></tr></table> sottoutilizzato in stato di abbandono															
7	Spazi di pertinenza alta qualità <table border="1"><tr><td></td></tr><tr><td></td></tr><tr><td></td></tr></table> media qualità bassa qualità															
8	Vincoli legislativi															
9	Categoria di intervento prevista dal piano precedente C.2 risanamento conservativo															
10	Note Edificio fatiscente, con volumi obsoleti aggiunti sul retro e privi di alcun interesse storico-artistico.															
PROGETTO																
11	<table border="1"> <tr> <td></td> <td></td> </tr> <tr> <td>Categoria di intervento prevista</td> <td>R2 - Risanamento conservativo</td> </tr> <tr> <td></td> <td></td> </tr> </table>					Categoria di intervento prevista	R2 - Risanamento conservativo									
Categoria di intervento prevista	R2 - Risanamento conservativo															
12	<table border="1"> <tr> <td></td> <td>tipo di vincolo</td> <td>R3 - Ristrutturazione edilizia</td> </tr> <tr> <td>Vincoli particolari</td> <td>oggetto di vincolo</td> <td>Blocco prospiciente la corte interna</td> </tr> <tr> <td></td> <td>tipo di vincolo</td> <td>Non è ammessa la sopraelevazione di cui all'art. 105 della L.P. 4 agosto 2015, n.15.</td> </tr> <tr> <td></td> <td></td> <td></td> </tr> </table>				tipo di vincolo	R3 - Ristrutturazione edilizia	Vincoli particolari	oggetto di vincolo	Blocco prospiciente la corte interna		tipo di vincolo	Non è ammessa la sopraelevazione di cui all'art. 105 della L.P. 4 agosto 2015, n.15.				
	tipo di vincolo	R3 - Ristrutturazione edilizia														
Vincoli particolari	oggetto di vincolo	Blocco prospiciente la corte interna														
	tipo di vincolo	Non è ammessa la sopraelevazione di cui all'art. 105 della L.P. 4 agosto 2015, n.15.														
13	<table border="1"> <tr> <td></td> <td></td> </tr> <tr> <td>Categoria di intervento prevista per gli spazi di pertinenza</td> <td>M1 - Manutenzione ordinaria</td> </tr> <tr> <td></td> <td></td> </tr> </table>					Categoria di intervento prevista per gli spazi di pertinenza	M1 - Manutenzione ordinaria									
Categoria di intervento prevista per gli spazi di pertinenza	M1 - Manutenzione ordinaria															

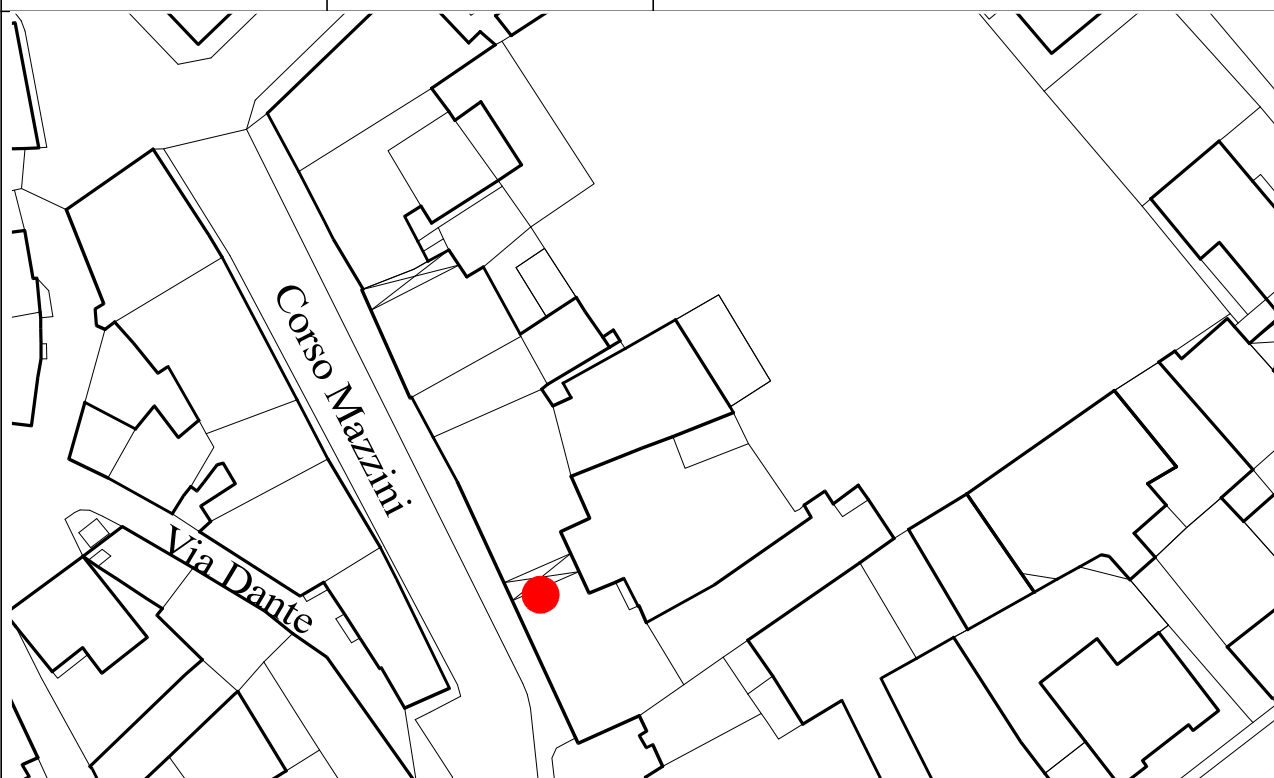
SCHEDA

NUMERO	1617	FOGLIO DI MAPPA	
COMPENSORIO	C5	N° DI PARTICELLA EDILIZIA	326/1
COMUNE AMMINISTRATIVO	MEZZOLOMBARDO	DATA RILIEVO	giugno 1996
COMUNE CATASTALE	MEZZOLOMBARDO	RILEVATORE	M. TOMAZZONI
INDIRIZZO/LOCALITA'	C.so Mazzini, 18-18A-20		



SCALA

1:1000



1	Tipologia funzionale			
	edificio prevalentemente residenziale	A	baite	E
	edificio produttivo	B	malghe	F
	edificio speciale	C		G
	stalle	D		H
2	Epoca di costruzione			
	anteriore al 1860		8	
	tra il 1860 e il 1939		6	
	posteriore al 1939		4	
3	Tipologia architettonica storica			
	alta definizione		8	
	media definizione		6	
	bassa definizione		4	
	nessuna definizione		0	
4	Permanenza dei caratteri formali tradizionali			
	volumetrici originali	2	1	0
	costruttivo	2	1	0
	complementari	2	1	0
	decorativi	2	1	0
	TOTALE		21	
5	Degrado			
	nullo			
	medio			
	elevato			
6	Grado di utilizzo			
	utilizzato			
	sottoutilizzato			
	in stato di abbandono			
7	Spazi di pertinenza			
	alta qualità			
	media qualità			
	bassa qualità			
8	Vincoli legislativi Edificio vincolato ai sensi del D.L. 29/10/99 n. 490 – Tutela diretta.			
9	Categoria di intervento prevista dal piano precedente C.1 restauro			
10	Note Edificio di grandi dimensioni con elemento caratterizzante l'ingresso principale sormontato da un balcone in pietra. La pianta è tripartita, con una corte interna.			
PROGETTO				
11	Categoria di intervento prevista:	R1 - Restauro	Aperture in falda ammesse: abbaini: nessuno finestre : nessuna	
	Vincoli particolari:			
12	tipo di vincolo	-		
	oggetto di vincolo	-		
13	Categoria di intervento prevista per gli spazi di pertinenza:	R1 - Restauro	Note	

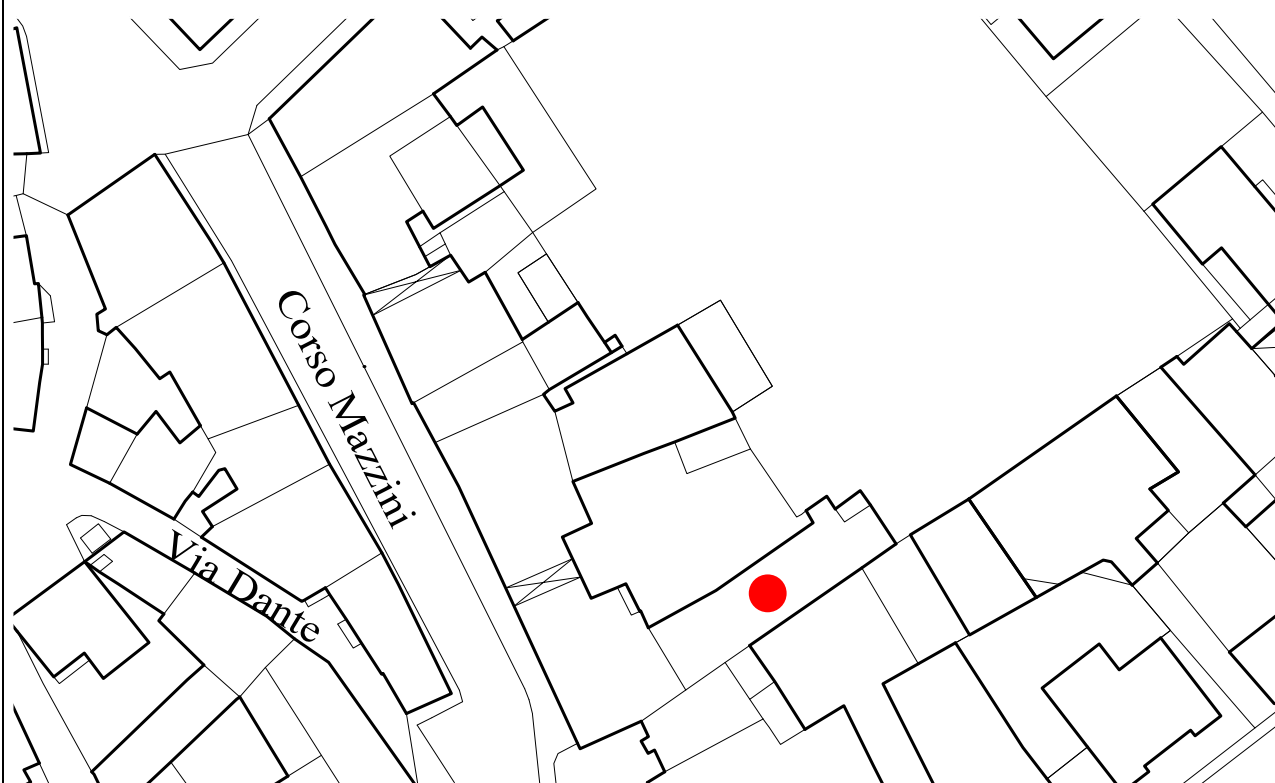
SCHEDA

NUMERO	1617 A	FOGLIO DI MAPPA	
COMPENSORIO	C5	N° DI PARTICELLA EDILIZIA	326/1 - 819
COMUNE AMMINISTRATIVO	MEZZOLOMBARDO	DATA RILIEVO	giugno 1996
COMUNE CATASTALE	MEZZOLOMBARDO	RILEVATORE	M. TOMAZZONI
INDIRIZZO/LOCALITA'	C.so Mazzini, 18-22		



SCALA

1:1000



1	Tipologia funzionale edificio prevalentemente residenziale <input checked="" type="checkbox"/> A edificio produttivo <input type="checkbox"/> B edificio speciale <input type="checkbox"/> C stalle <input type="checkbox"/> D			baite malghe	<input checked="" type="checkbox"/> E <input type="checkbox"/> F <input type="checkbox"/> G <input type="checkbox"/> H												
2	Epoca di costruzione anteriore al 1860 tra il 1860 e il 1939 posteriore al 1939			<input checked="" type="checkbox"/> 8 <input type="checkbox"/> 6 <input type="checkbox"/> 4													
3	Tipologia architettonica storica alta definizione media definizione bassa definizione nessuna definizione			<input type="checkbox"/> 8 <input type="checkbox"/> 6 <input checked="" type="checkbox"/> 4 <input type="checkbox"/> 0													
4	Permanenza dei caratteri formali tradizionali volumetrici originali costruttivo complementari decorativi <div style="text-align: right;">TOTALE</div>			<table border="1"> <tr><td>2</td><td>1</td><td>0</td></tr> <tr><td>2</td><td>1</td><td>0</td></tr> <tr><td>2</td><td>1</td><td>0</td></tr> <tr><td>2</td><td>1</td><td>0</td></tr> </table> <div style="border: 1px solid black; width: 50px; text-align: center; margin-top: 5px;">14</div>		2	1	0	2	1	0	2	1	0	2	1	0
2	1	0															
2	1	0															
2	1	0															
2	1	0															
5	Degrado nullo medio elevato			<input type="checkbox"/> <input checked="" type="checkbox"/> <input type="checkbox"/>													
6	Grado di utilizzo utilizzato sottoutilizzato in stato di abbandono			<input checked="" type="checkbox"/> <input type="checkbox"/> <input type="checkbox"/>													
7	Spazi di pertinenza alta qualità media qualità bassa qualità			<input type="checkbox"/> <input checked="" type="checkbox"/> <input type="checkbox"/>													
8	Vincoli legislativi Tutela storico-artistica indiretta																
9	Categoria di intervento prevista dal piano precedente C.1 restauro																
10	Note Corpo a sud est di completamento al palazzo su corso Mazzini, adibito ad attività agricola (ex-fienile): la porzione sulla testa (ad est) non è coeva al manufatto, ma di fattura successiva.																
PROGETTO																	
11	Categoria di intervento prevista		R2 - Risanamento conservativo														
12	Vincoli particolari	tipo di vincolo oggetto di vincolo tipo di vincolo	R3 - Ristrutturazione edilizia Porzione di testa (ad est) Non è ammessa la sopraelevazione di cui all'art. 105 della L.P. 4 agosto 2015, n.15.														
13	Categoria di intervento prevista per gli spazi di pertinenza		R1 - Restauro														

ALLEGATO SCHEDA

scheda n. 1617A

NUMERO	1617 A	FOGLIO DI MAPPA	
COMPENSORIO	C5	N° DI PARTICELLA EDILIZIA	326/1- 819
COMUNE AMMINISTRATIVO	MEZZOLOMBARDO	DATA RILIEVO	giugno 1996
COMUNE CATASTALE	MEZZOLOMBARDO	RILEVATORE	M. TOMAZZONI
INDIRIZZO/LOCALITA'	C.so Mazzini, 18-22		



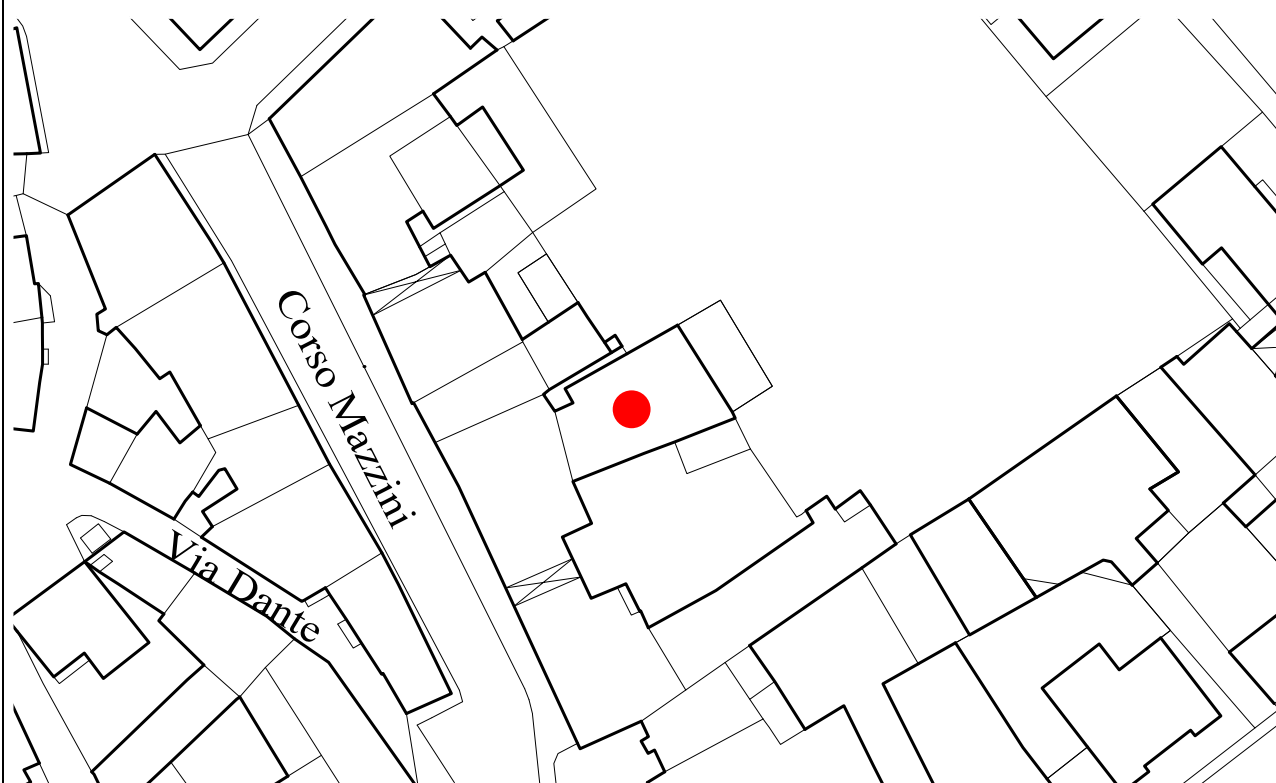
SCHEDA

NUMERO	1617 B	FOGLIO DI MAPPA	
COMPENSORIO	C5	N° DI PARTICELLA EDILIZIA	326/1 - 819
COMUNE AMMINISTRATIVO	MEZZOLOMBARDO	DATA RILIEVO	giugno 1996
COMUNE CATASTALE	MEZZOLOMBARDO	RILEVATORE	M. TOMAZZONI
INDIRIZZO/LOCALITA'	C.so Mazzini, 14-16		



SCALA

1:1000



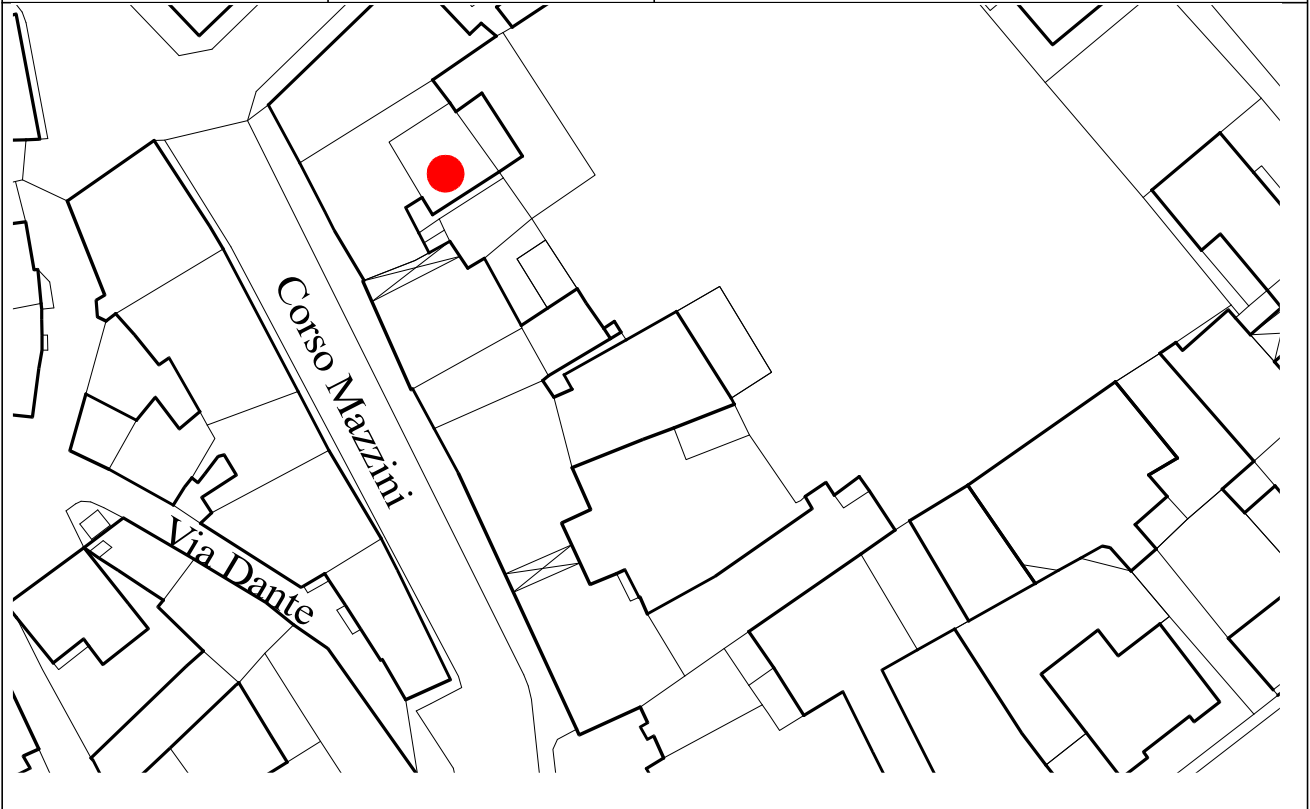
1	Tipologia funzionale edificio prevalentemente residenziale <input type="checkbox"/> A edificio produttivo <input type="checkbox"/> B edificio speciale <input type="checkbox"/> C stalle <input type="checkbox"/> D			baite malghe	<input type="checkbox"/> E <input type="checkbox"/> F <input type="checkbox"/> G <input type="checkbox"/> H
2	Epoca di costruzione anteriore al 1860 <input type="checkbox"/> 8 tra il 1860 e il 1939 <input type="checkbox"/> 6 posteriore al 1939 <input type="checkbox"/> 4				
3	Tipologia architettonica storica alta definizione <input type="checkbox"/> 8 media definizione <input type="checkbox"/> 6 bassa definizione <input type="checkbox"/> 4 nessuna definizione <input type="checkbox"/> 0				
4	Permanenza dei caratteri formali tradizionali volumetrici originali <input type="checkbox"/> 2 <input type="checkbox"/> 1 <input type="checkbox"/> 0 costruttivo <input type="checkbox"/> 2 <input type="checkbox"/> 1 <input type="checkbox"/> 0 complementari <input type="checkbox"/> 2 <input type="checkbox"/> 1 <input type="checkbox"/> 0 decorativi <input type="checkbox"/> 2 <input type="checkbox"/> 1 <input type="checkbox"/> 0 <div style="text-align: right;">TOTALE <input type="text" value="14"/></div>				
5	Degrado nullo <input type="checkbox"/> medio <input type="checkbox"/> elevato <input type="checkbox"/>				
6	Grado di utilizzo utilizzato <input type="checkbox"/> sottoutilizzato <input type="checkbox"/> in stato di abbandono <input type="checkbox"/>				
7	Spazi di pertinenza alta qualità <input type="checkbox"/> media qualità <input type="checkbox"/> bassa qualità <input type="checkbox"/>				
8	Vincoli legislativi Tutela storico-artistica indiretta				
9	Categoria di intervento prevista dal piano precedente C.2 risanamento conservativo				
10	Note Corpo a nord-est di completamento al palazzo su corso Mazzini, adibito ad attività agricola (ex-fienile): la porzione sulla testa (ad est) è stata aggiunta successivamente				
PROGETTO					
11	Categoria di intervento prevista		R2 - Risanamento conservativo		
12	Vincoli particolari	tipo di vincolo oggetto di vincolo tipo di vincolo	R3 – Ristrutturazione edilizia Porzione sulla testa ad est – Tettoia addossata a sud del manufatto Non è ammessa la sopraelevazione di cui all'art. 105 della L.P. 4 agosto 2015, n.15.		
13	Categoria di intervento prevista per gli spazi di pertinenza		R1 - Restauro		

SCHEDA

NUMERO	1618	FOGLIO DI MAPPA	
COMPENSORIO	C5	N° DI PARTICELLA EDILIZIA	330
COMUNE AMMINISTRATIVO	MEZZOLOMBARDO	DATA RILIEVO	giugno 1996
COMUNE CATASTALE	MEZZOLOMBARDO	RILEVATORE	M. TOMAZZONI
INDIRIZZO/LOCALITA'	C.so Mazzini		



SCALA	1:1000	
-------	--------	--



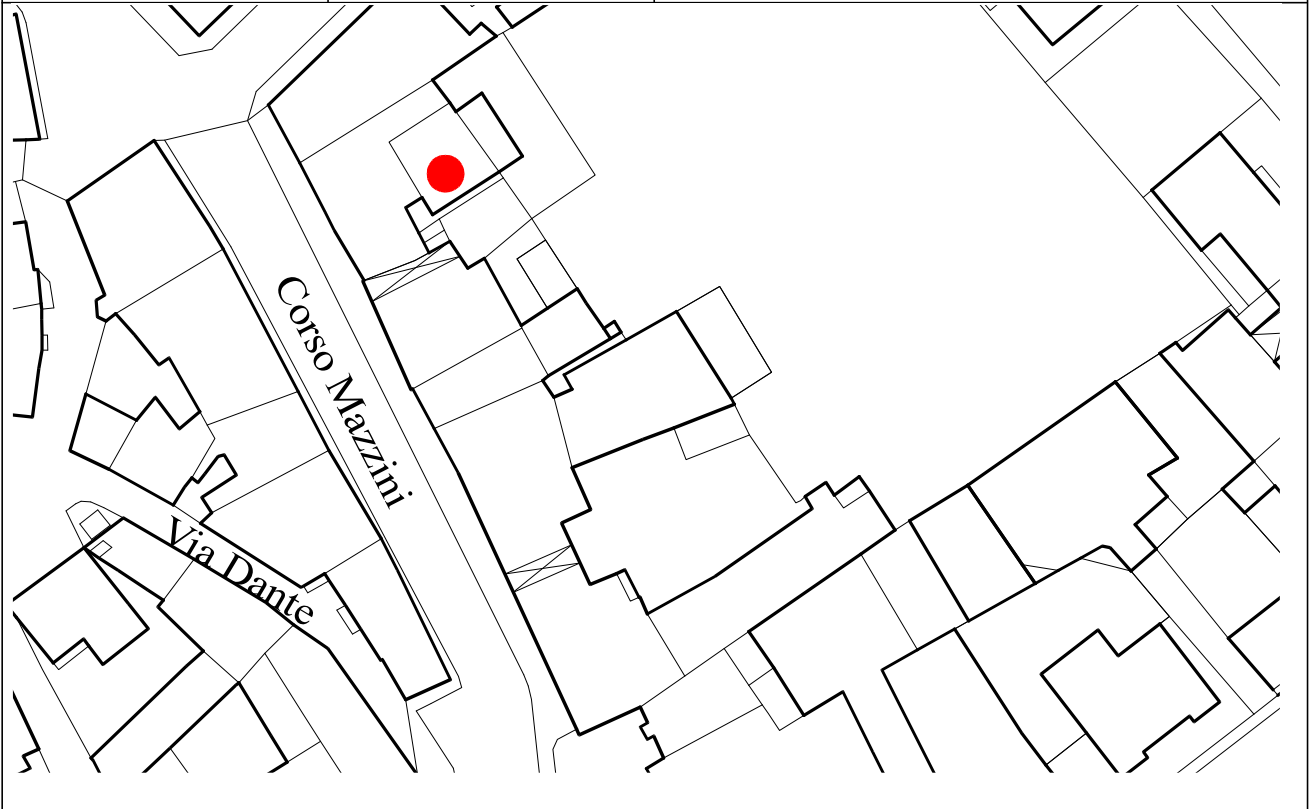
1	Tipologia funzionale			
	edificio prevalentemente residenziale	A	baite	E
	edificio produttivo	B	malghe	F
	edificio speciale	C	garage – appartamenti vuoti	G
	stalle	D		H
2	Epoca di costruzione			
	anteriore al 1860		8	
	tra il 1860 e il 1939		6	
	posteriore al 1939		4	
3	Tipologia architettonica storica			
	alta definizione		8	
	media definizione		6	
	bassa definizione		4	
	nessuna definizione		0	
4	Permanenza dei caratteri formali tradizionali			
	volumetrici originali	2	1	0
	costruttivo	2	1	0
	complementari	2	1	0
	decorativi	2	1	0
	TOTALE		13	
5	Degrado			
	nullo			
	medio			
	elevato			
6	Grado di utilizzo			
	utilizzato			
	sottoutilizzato			
	in stato di abbandono			
7	Spazi di pertinenza			
	alta qualità			
	media qualità			
	bassa qualità			
8	Vincoli legislativi			
9	Categoria di intervento prevista dal piano precedente		C.2 risanamento conservativo – D ristrutturazione edilizia F sostituzione edilizia	
10	Note	Magazzino		
PROGETTO				
11	Categoria di intervento prevista		R3 - Ristrutturazione edilizia	
12	Vincoli particolari	tipo di vincolo		
		oggetto di vincolo		
13	Categoria di intervento prevista per gli spazi di pertinenza		M2 - Manutenzione straordinaria	

SCHEDA

NUMERO	1618	FOGLIO DI MAPPA	
COMPENSORIO	C5	N° DI PARTICELLA EDILIZIA	330
COMUNE AMMINISTRATIVO	MEZZOLOMBARDO	DATA RILIEVO	giugno 1996
COMUNE CATASTALE	MEZZOLOMBARDO	RILEVATORE	M. TOMAZZONI
INDIRIZZO/LOCALITA'	C.so Mazzini		



SCALA	1:1000	
-------	--------	--



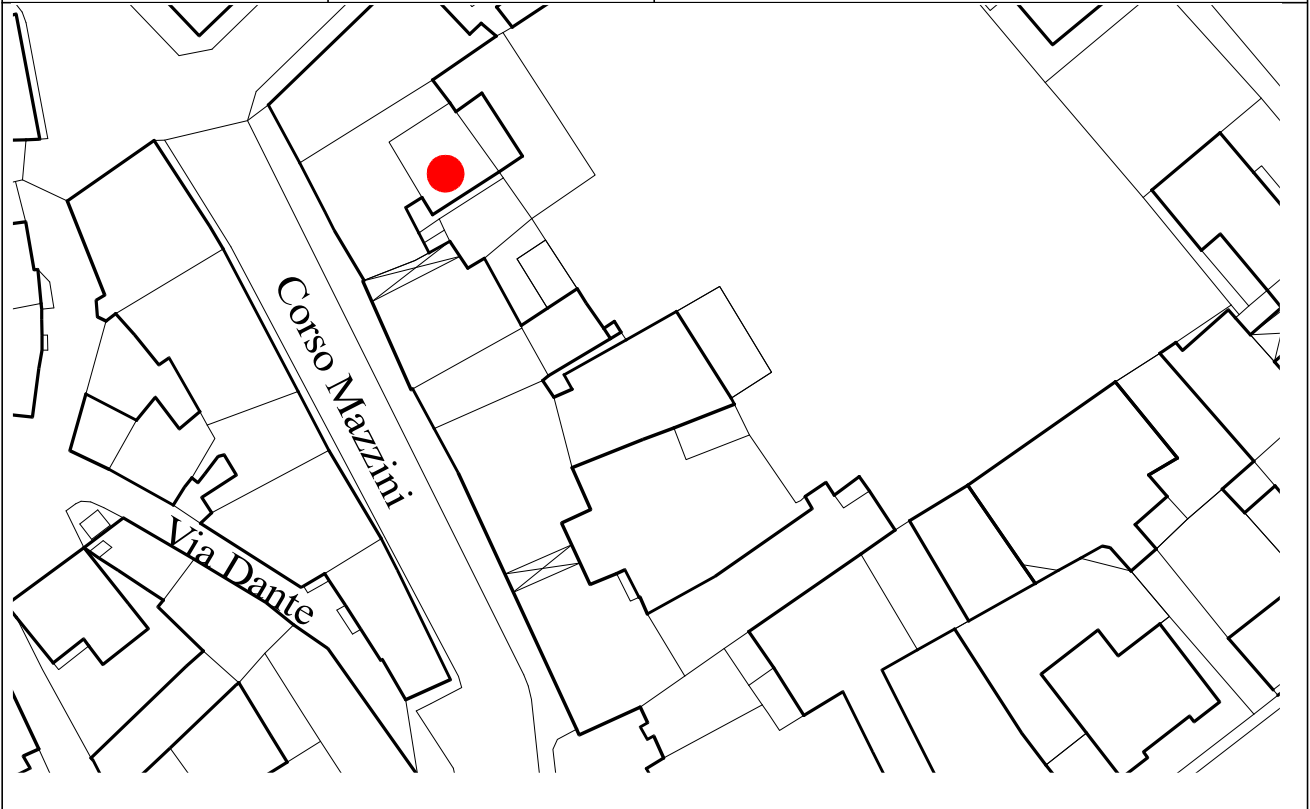
1	Tipologia funzionale			
	edificio prevalentemente residenziale	A	baite	E
	edificio produttivo	B	malghe	F
	edificio speciale	C	garage – appartamenti vuoti	G
	stalle	D		H
2	Epoca di costruzione			
	anteriore al 1860		8	
	tra il 1860 e il 1939		6	
	posteriore al 1939		4	
3	Tipologia architettonica storica			
	alta definizione		8	
	media definizione		6	
	bassa definizione		4	
	nessuna definizione		0	
4	Permanenza dei caratteri formali tradizionali			
	volumetrici originali	2	1	0
	costruttivo	2	1	0
	complementari	2	1	0
	decorativi	2	1	0
	TOTALE		13	
5	Degrado			
	nullo			
	medio			
	elevato			
6	Grado di utilizzo			
	utilizzato			
	sottoutilizzato			
	in stato di abbandono			
7	Spazi di pertinenza			
	alta qualità			
	media qualità			
	bassa qualità			
8	Vincoli legislativi			
9	Categoria di intervento prevista dal piano precedente		C.2 risanamento conservativo – D ristrutturazione edilizia F sostituzione edilizia	
10	Note	Magazzino		
PROGETTO				
11	Categoria di intervento prevista		R3 - Ristrutturazione edilizia	
12	Vincoli particolari			
	tipo di vincolo			
	oggetto di vincolo			
13	Categoria di intervento prevista per gli spazi di pertinenza		M2 - Manutenzione straordinaria	

SCHEDA

NUMERO	1618	FOGLIO DI MAPPA	
COMPENSORIO	C5	N° DI PARTICELLA EDILIZIA	330
COMUNE AMMINISTRATIVO	MEZZOLOMBARDO	DATA RILIEVO	giugno 1996
COMUNE CATASTALE	MEZZOLOMBARDO	RILEVATORE	M. TOMAZZONI
INDIRIZZO/LOCALITA'	C.so Mazzini		



SCALA	1:1000	
-------	--------	--



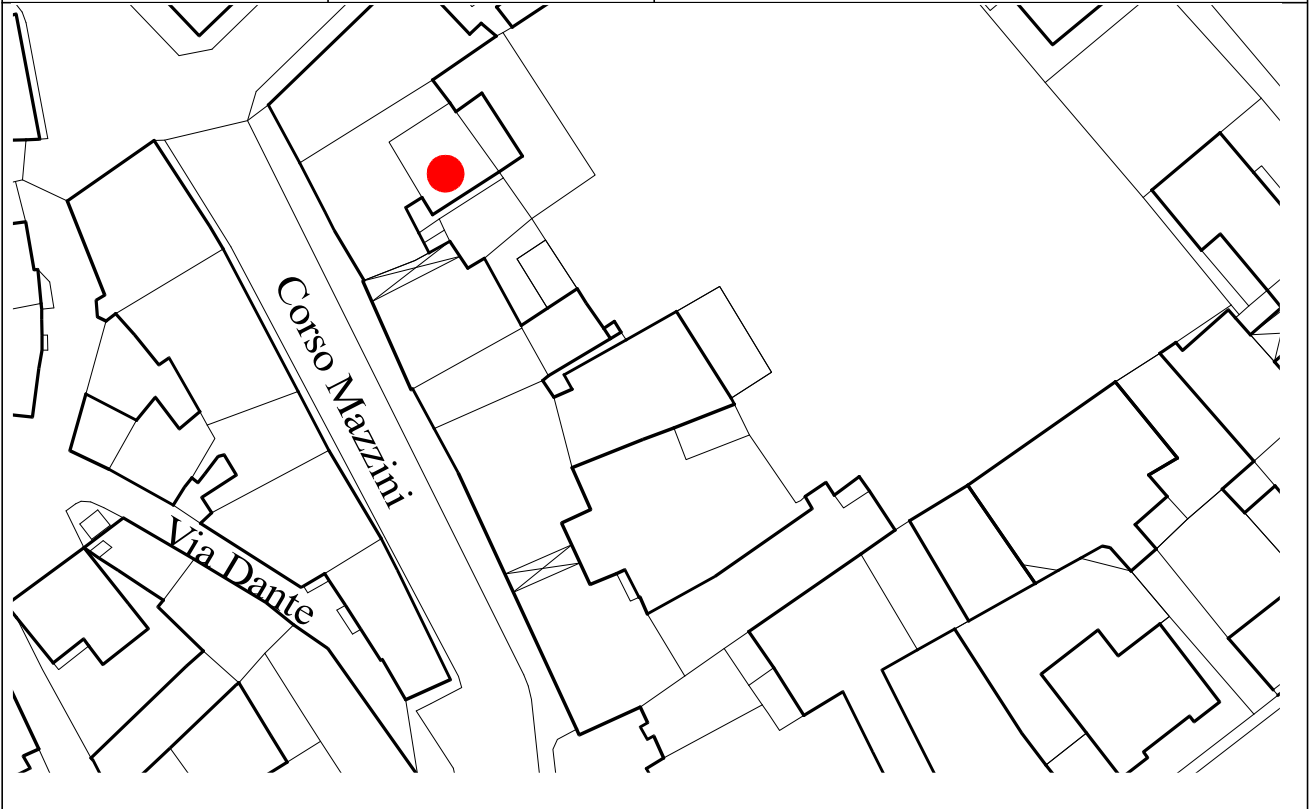
1	Tipologia funzionale			
	edificio prevalentemente residenziale	A	baite	E
	edificio produttivo	B	malghe	F
	edificio speciale	C	garage – appartamenti vuoti	G
	stalle	D		H
2	Epoca di costruzione			
	anteriore al 1860		8	
	tra il 1860 e il 1939		6	
	posteriore al 1939		4	
3	Tipologia architettonica storica			
	alta definizione		8	
	media definizione		6	
	bassa definizione		4	
	nessuna definizione		0	
4	Permanenza dei caratteri formali tradizionali			
	volumetrici originali	2	1	0
	costruttivo	2	1	0
	complementari	2	1	0
	decorativi	2	1	0
	TOTALE		13	
5	Degrado			
	nullo			
	medio			
	elevato			
6	Grado di utilizzo			
	utilizzato			
	sottoutilizzato			
	in stato di abbandono			
7	Spazi di pertinenza			
	alta qualità			
	media qualità			
	bassa qualità			
8	Vincoli legislativi			
9	Categoria di intervento prevista dal piano precedente		C.2 risanamento conservativo – D ristrutturazione edilizia F sostituzione edilizia	
10	Note	Magazzino		
PROGETTO				
11	Categoria di intervento prevista		R3 - Ristrutturazione edilizia	
12	Vincoli particolari	tipo di vincolo		
		oggetto di vincolo		
13	Categoria di intervento prevista per gli spazi di pertinenza		M2 - Manutenzione straordinaria	

SCHEDA

NUMERO	1618	FOGLIO DI MAPPA	
COMPENSORIO	C5	N° DI PARTICELLA EDILIZIA	330
COMUNE AMMINISTRATIVO	MEZZOLOMBARDO	DATA RILIEVO	giugno 1996
COMUNE CATASTALE	MEZZOLOMBARDO	RILEVATORE	M. TOMAZZONI
INDIRIZZO/LOCALITA'	C.so Mazzini		



SCALA	1:1000	
-------	--------	--



1	Tipologia funzionale			
	edificio prevalentemente residenziale	A	baite	E
	edificio produttivo	B	malghe	F
	edificio speciale	C	garage – appartamenti vuoti	G
	stalle	D		H
2	Epoca di costruzione			
	anteriore al 1860		8	
	tra il 1860 e il 1939		6	
	posteriore al 1939		4	
3	Tipologia architettonica storica			
	alta definizione		8	
	media definizione		6	
	bassa definizione		4	
	nessuna definizione		0	
4	Permanenza dei caratteri formali tradizionali			
	volumetrici originali	2	1	0
	costruttivo	2	1	0
	complementari	2	1	0
	decorativi	2	1	0
	TOTALE		13	
5	Degrado			
	nullo			
	medio			
	elevato			
6	Grado di utilizzo			
	utilizzato			
	sottoutilizzato			
	in stato di abbandono			
7	Spazi di pertinenza			
	alta qualità			
	media qualità			
	bassa qualità			
8	Vincoli legislativi			
9	Categoria di intervento prevista dal piano precedente		C.2 risanamento conservativo – D ristrutturazione edilizia F sostituzione edilizia	
10	Note	Magazzino		
PROGETTO				
11	Categoria di intervento prevista		R3 - Ristrutturazione edilizia	
12	Vincoli particolari	tipo di vincolo		
		oggetto di vincolo		
13	Categoria di intervento prevista per gli spazi di pertinenza		M2 - Manutenzione straordinaria	

SCHEDA

NUMERO	1619	FOGLIO DI MAPPA	
COMPRESORIO	C5	N° DI PARTICELLA EDILIZIA	302/3
COMUNE AMMINISTRATIVO	MEZZOLOMBARDO	DATA RILIEVO	giugno 1996
COMUNE CATASTALE	MEZZOLOMBARDO	RILEVATORE	M. TOMAZZONI
INDIRIZZO/LOCALITA'	V. Mazzini, 24		



SCALA

1:1000



ANALISI

1	Tipologia funzionale					
	edificio prevalentemente residenziale	A	baite	E		
	edificio produttivo	B	malghe	F		
	edificio speciale	C	fienile	G		
	stalle	D		H		
2	Epoca di costruzione		anteriore al 1860	8		
			tra il 1860 e il 1939	6		
			posteriore al 1939	4		
3	Tipologia architettonica storica		alta definizione	8		
			media definizione	6		
			bassa definizione	4		
			nessuna definizione	0		
4	Permanenza dei caratteri formali tradizionali		volumetrici originali	2	1	0
			costruttivo	2	1	0
			complementari	2	1	0
			decorativi	2	1	0
			TOTALE	6		
5	Degrado		nullo			
			medio			
			elevato			
6	Grado di utilizzo		utilizzato			
			sottoutilizzato			
			in stato di abbandono			
7	Spazi di pertinenza		alta qualità			
			media qualità			
			bassa qualità			
8	Vincoli legislativi					
9	Categoria di intervento prevista dal piano precedente R4 - Demolizione con ricostruzione					
10	Note					
PROGETTO						
11	Categoria di intervento prevista		R3 – Ristrutturazione edilizia			
12	Vincoli particolari	tipo di vincolo				
		oggetto di vincolo				
13	Categoria di intervento prevista per gli spazi di pertinenza		M1 - Manutenzione ordinaria			

SCHEDA

NUMERO	1620	FOGLIO DI MAPPA	
COMPENSORIO	C5	N° DI PARTICELLA EDILIZIA	302/3
COMUNE AMMINISTRATIVO	MEZZOLOMBARDO	DATA RILIEVO	giugno 1996
COMUNE CATASTALE	MEZZOLOMBARDO	RILEVATORE	M. TOMAZZONI
INDIRIZZO/LOCALITA'	V. Mazzini		



SCALA

1:1000



1	Tipologia funzionale edificio prevalentemente residenziale edificio produttivo edificio speciale stalle			<div>A</div> <div>B</div> <div>C</div> <div>D</div>	baite malghe	<div>E</div> <div>F</div> <div>G</div> <div>H</div>
2	Epoca di costruzione			anteriore al 1860 tra il 1860 e il 1939 posteriore al 1939		<div>8</div> <div>6</div> <div>4</div>
3	Tipologia architettonica storica			alta definizione media definizione bassa definizione nessuna definizione		<div>8</div> <div>6</div> <div>4</div> <div>0</div>
4	Permanenza dei caratteri formali tradizionali			volumetrici originali costruttivo complementari decorativi		<div>210</div> <div>210</div> <div>210</div> <div>210</div> <div>TOTALE20</div>
5	Degrado			nullo medio elevato		<div></div> <div></div> <div></div>
6	Grado di utilizzo			utilizzato sottoutilizzato in stato di abbandono		<div></div> <div></div> <div></div>
7	Spazi di pertinenza			alta qualità media qualità bassa qualità		<div></div> <div></div> <div></div>
8	Vincoli legislativi					
9	Categoria di intervento prevista dal piano precedente C.1 restauro					
10	Note					
PROGETTO						
11	Categoria di intervento prevista		R2 - Risanamento conservativo			
12	Vincoli particolari	tipo di vincolo				
		oggetto di vincolo				
13	Categoria di intervento prevista per gli spazi di pertinenza		R1 - Restauro			

SCHEDA

NUMERO	1621	FOGLIO DI MAPPA	
COMPENSORIO	C5	N° DI PARTICELLA EDILIZIA	302/3
COMUNE AMMINISTRATIVO	MEZZOLOMBARDO	DATA RILIEVO	giugno 1996
COMUNE CATASTALE	MEZZOLOMBARDO	RILEVATORE	M. TOMAZZONI
INDIRIZZO/LOCALITA'	V. Mazzini		



SCALA

1:1000



1	Tipologia funzionale					
	edificio prevalentemente residenziale	A	baite			
	edificio produttivo	B	malghe			
	edificio speciale	C				
	stalle	D				
2	Epoca di costruzione					
	anteriore al 1860		8			
	tra il 1860 e il 1939		6			
	posteriore al 1939		4			
3	Tipologia architettonica storica					
	alta definizione		8			
	media definizione		6			
	bassa definizione		4			
	nessuna definizione		0			
4	Permanenza dei caratteri formali tradizionali	volumetrici originali	2	1	0	
		costruttivo	2	1	0	
		complementari	2	1	0	
		decorativi	2	1	0	
		TOTALE			21	
	5	Degrado				
nullo						
medio						
elevato						
6	Grado di utilizzo					
	utilizzato					
	sottoutilizzato					
	in stato di abbandono					
7	Spazi di pertinenza					
	alta qualità					
	media qualità					
	bassa qualità					
8	Vincoli legislativi					
9	Categoria di intervento prevista dal piano precedente C.1 restauro					
10	Note Tipologia palazzo urbano, l'edificio presenta un prospetto lineare regolare, ed una pianta a C che abbracciava un cortile ora occupato da superfetazioni. Di interesse notevole anche la distribuzione e gli elementi interni.					
PROGETTO						
11	Categoria di intervento prevista:	R1 - Restauro	Aperture in falda ammesse: abbaini: su falde interne max. n. 6 – largh. max. lorda m 2.50 – oppure max. n. 6 finestre – largh. max. lorda m 0.90 – finestre : max. n. 4 – largh. max. lorda m 0.90 – su falda esterna max. n. 2 – largh. max. lorda m 0.90- su falde corte			
12	Vincoli particolari:					
	tipo di vincolo	-				
	oggetto di vincolo	-				
13	Categoria di intervento prevista per gli spazi di pertinenza:	R1 - Restauro	Note			

SCEDA

NUMERO	1622	FOGLIO DI MAPPA	
COMPENSORIO	C5	N° DI PARTICELLA EDILIZIA	300
COMUNE AMMINISTRATIVO	MEZZOLOMBARDO	DATA RILIEVO	giugno 1996
COMUNE CATASTALE	MEZZOLOMBARDO	RILEVATORE	M. TOMAZZONI
INDIRIZZO/LOCALITA'	V. Mazzini		



SCALA

1:1000



1	Tipologia funzionale			
	edificio prevalentemente residenziale	<input type="checkbox"/>	baite	<input type="checkbox"/>
	edificio produttivo	<input type="checkbox"/>	malghe	<input type="checkbox"/>
	edificio speciale	<input type="checkbox"/>		<input type="checkbox"/>
	stalle	<input type="checkbox"/>		<input type="checkbox"/>
2	Epoca di costruzione			
	anteriore al 1860		<input type="checkbox"/>	
	tra il 1860 e il 1939		<input type="checkbox"/>	
	posteriore al 1939		<input type="checkbox"/>	
3	Tipologia architettonica storica			
	alta definizione		<input type="checkbox"/>	
	media definizione		<input type="checkbox"/>	
	bassa definizione		<input type="checkbox"/>	
	nessuna definizione		<input type="checkbox"/>	
4	Permanenza dei caratteri formali tradizionali			
	volumetrici originali	<input type="checkbox"/>	<input type="checkbox"/>	<input type="checkbox"/>
	costruttivo	<input type="checkbox"/>	<input type="checkbox"/>	<input type="checkbox"/>
	complementari	<input type="checkbox"/>	<input type="checkbox"/>	<input type="checkbox"/>
	decorativi	<input type="checkbox"/>	<input type="checkbox"/>	<input type="checkbox"/>
	TOTALE		18	
5	Degrado	nullo	<input type="checkbox"/>	
		medio	<input type="checkbox"/>	
		elevato	<input type="checkbox"/>	
6	Grado di utilizzo	utilizzato	<input type="checkbox"/>	
		sottoutilizzato	<input type="checkbox"/>	
		in stato di abbandono	<input type="checkbox"/>	
7	Spazi di pertinenza	alta qualità	<input type="checkbox"/>	
		media qualità	<input type="checkbox"/>	
		bassa qualità	<input type="checkbox"/>	
8	Vincoli legislativi			
9	Categoria di intervento prevista dal piano precedente C.2 risanamento conservativo			
10	Note			
PROGETTO				
11				
	Categoria di intervento prevista	R2 - Risanamento conservativo		
12	Vincoli particolari	tipo di vincolo	R1 – Restauro.	
		oggetto di vincolo	Fascia di apertura al centro dell'affaccio su Corso Mazzini con mostre in pietra	
		tipo di vincolo	Non è ammessa la sopraelevazione di cui all'art. 105 della L.P. 4 agosto 2015, n.15.	
13				
	Categoria di intervento prevista per gli spazi di pertinenza	M2 - Manutenzione straordinaria		