

REGISTRO STORICO

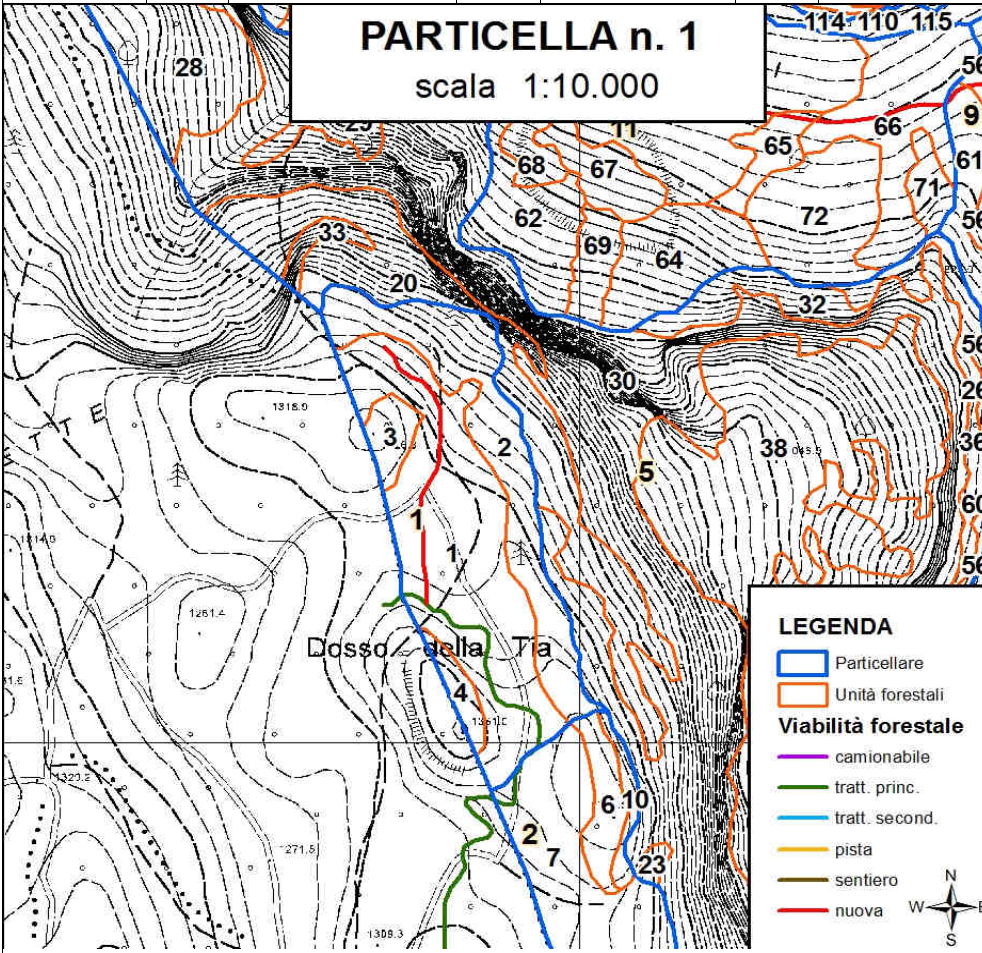


PARTICELLA: 1

PIANO: 137/2011

DESCRIZIONE: Comune di Mezzolombardo

USO DEL SUOLO										RIPRESA PARTICELLARE				
Aree boscate		Aree erbac. arbustive		Aree umide		Improduttivi		Altri usi del suolo		FUSTAIA			CEDUO	
Bosco	10,09	Form. erbacee	-	Torbiere	-	Improduttivi	-	Usi forestali	-	mc	300	(ha)	5,85	ha
Bosco basso	-	Form. erb. alberate	-	Acque interne	-			Usi non forestali	-					(mc)
										TRATTAMENTO				
tot. Bosco	10,09	Arbusteti	-	tot. Aree umide	-	tot. Improduttivi	-	tot. altri usi	-					
		tot. for. erb. arb.	-											

PARTICELLA n. 1 scala 1:10.000		DATA	EVENTI A VALENZA SELVICOLTURALE E ANNOTAZIONI
			

DESCRIZIONE: Comune di Mezzolombardo

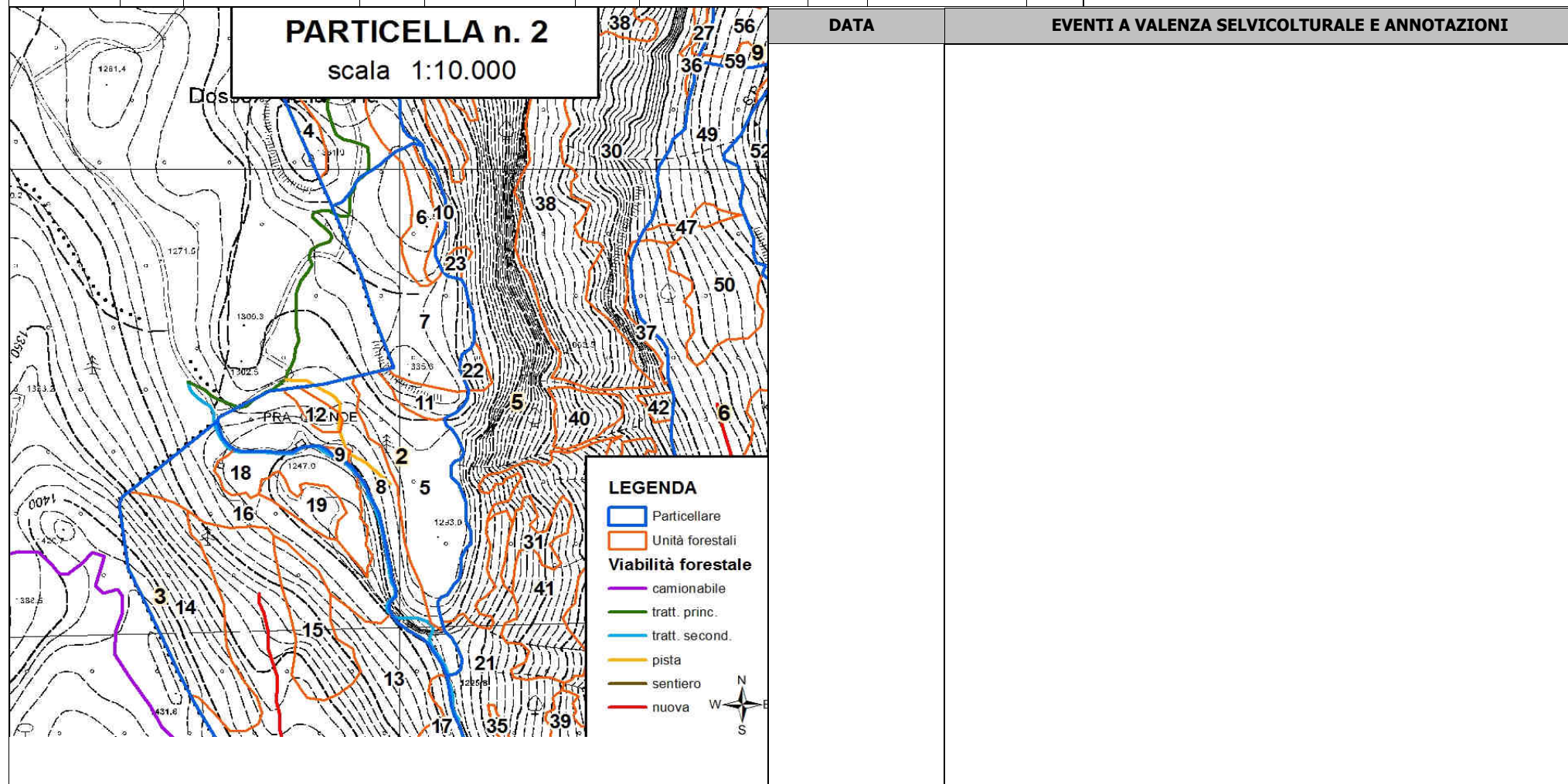
FUSTAIA - ESECUZIONE DI PRELIEVO															CEDUO - ESECUZIONE DI PRELIEVO		
ANNO	TOTALE														ANNO	TOTALE	
	N.	MC	N.	MC	N.	MC	N.	MC	N.	MC	N.	MC	N.	MC		HA	MC

PARTICELLA: 2

PIANO: 137/2011

DESCRIZIONE: Comune di Mezzolombardo

USO DEL SUOLO										RIPRESA PARTICELLARE					
Aree boscate		Aree erbac. arbustive		Aree umide		Improduttivi		Altri usi del suolo		FUSTAIA			CEDUO		
Bosco	12,49	Form. erbacee	0,06	Torbiere	-	Improduttivi	-	Usi forestali	-	mc	400	(ha)	10,56	ha	(mc)
Bosco basso	-	Form. erb. alberate	-	Acque interne	-			Usi non forestali	-	TRATTAMENTO					
tot. Bosco	12,49	Arbusteti	-												
		tot. for. erb. arb.	0,06	tot. Aree umide	-	tot. Improduttivi	-	tot. altri usi	-						



FUSTAIA - ESECUZIONE DI PRELIEVO															
ANNO		TOTALE													
	N.	MC	N.	MC	N.	MC	N.	MC	N.	MC	N.	MC	N.	MC	
TOTALE															

OBIETTIVI COLTURALI		MIGLIORAMENTI AMBIENTALI	superficie ha	INTERVENTI CULTURALI		ha	mc
Favorire la rinnovazione e le latifoglie sottofustaia (soprattutto faggio e acero) mantenendo la struttura multiplana.							

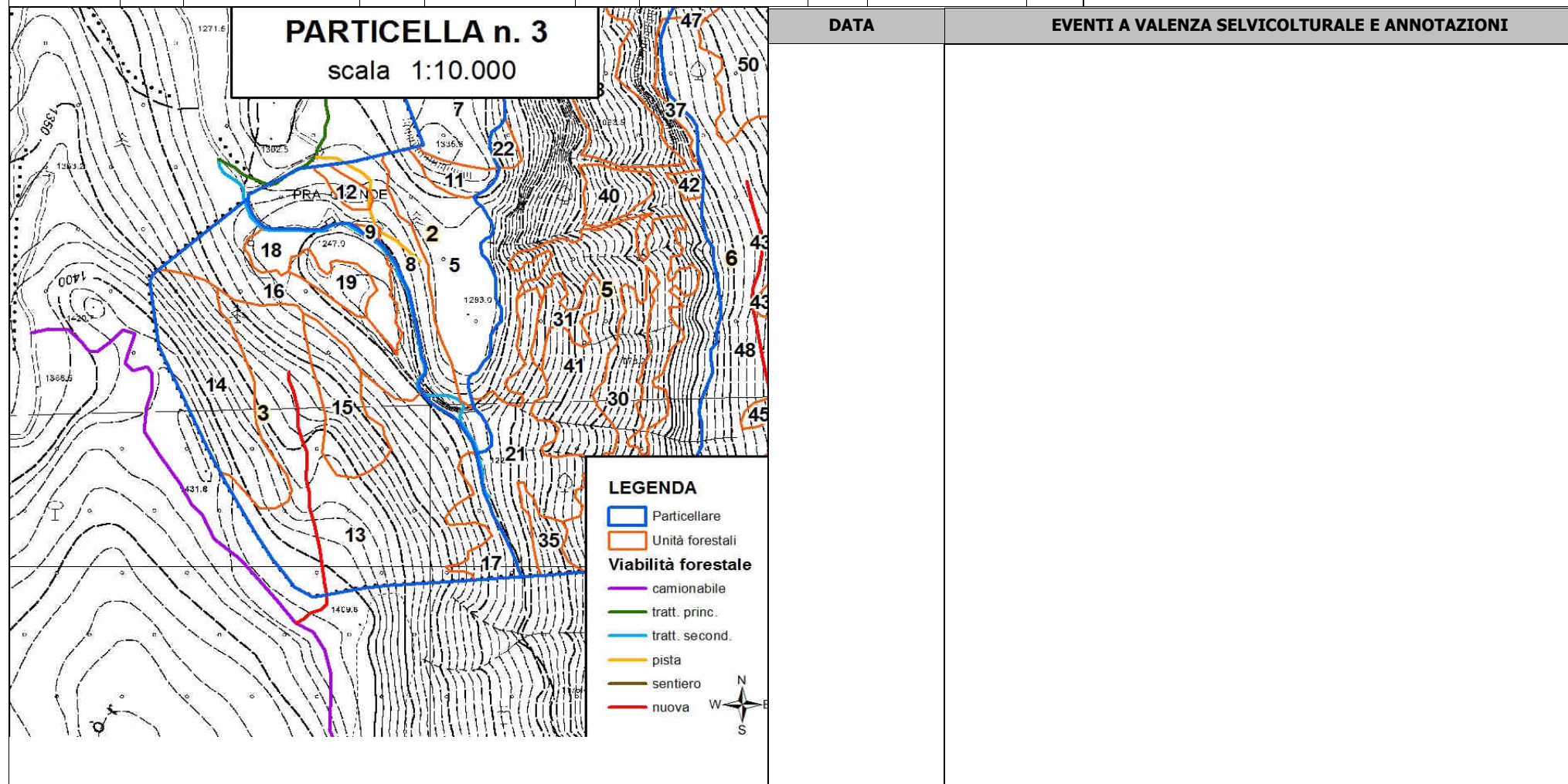
FUNZIONI CONSERVATIVE	Elenco schede e unità forestali		
Ottimo habitat per ungulati e gallo cedrone	Scheda	area	Elenco unità
	137/2011/2	3,98	7
	137/2011/6	3,33	5
	137/2011/8	3,25	8
FUNZIONI PROTETTIVE	137/2011/7	0,76	6
	137/2011/11	0,53	11
	137/2011/10	0,34	10
	137/2011/12	0,30	12
FUNZIONI SOCIO ECONOMICHE			
Funzione turistico-ricreativa per area panoramica della Croce di Fai e Prà Grande.			

PARTICELLA: 3

PIANO: 137/2011

DESCRIZIONE: Comune di Mezzolombardo

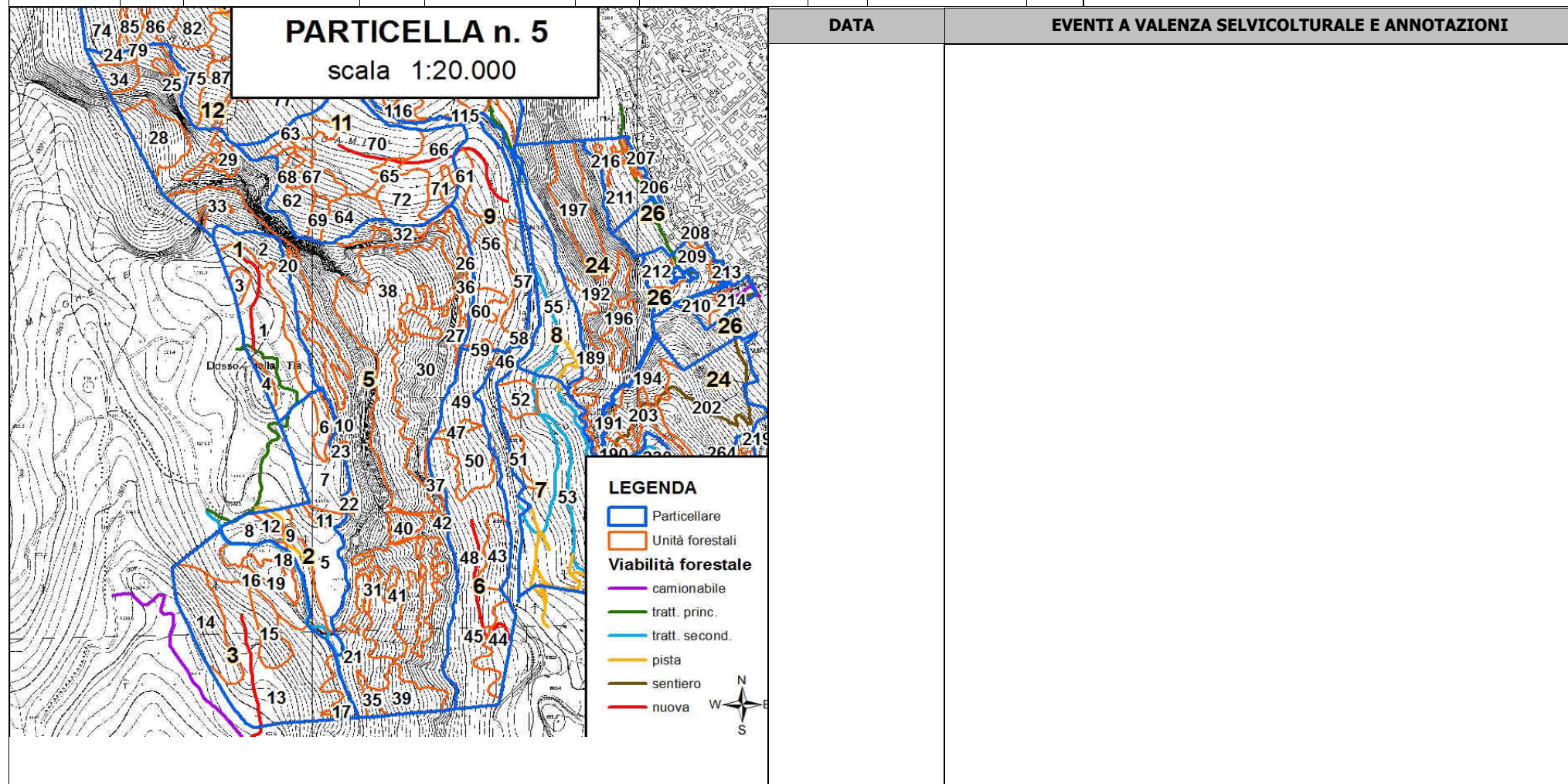
USO DEL SUOLO										RIPRESA PARTICELLARE					
Aree boscate		Aree erbac. arbustive		Aree umide		Improduttivi		Altri usi del suolo		FUSTAIA			CEDUO		
Bosco	20,47	Form. erbacee	1,64	Torbiere	-	Improduttivi	-	Usi forestali	-	mc	500	(ha)	8,29	ha	(mc)
Bosco basso	-	Form. erb. alberate	-	Acque interne	-			Usi non forestali	-	TRATTAMENTO					
tot. Bosco	20,47	Arbusteti	-												
		tot. for. erb. arb.	1,64	tot. Aree umide	-	tot. Improduttivi	-	tot. altri usi	-						



DESCRIZIONE: Comune di Mezzolombardo

FUSTAIA - ESECUZIONE DI PRELIEVO														CEDUO - ESECUZIONE DI PRELIEVO			
ANNO	TOTALE														ANNO	TOTALE	
	N.	MC	N.	MC	N.	MC	N.	MC	N.	MC	N.	MC	N.	MC		HA	MC

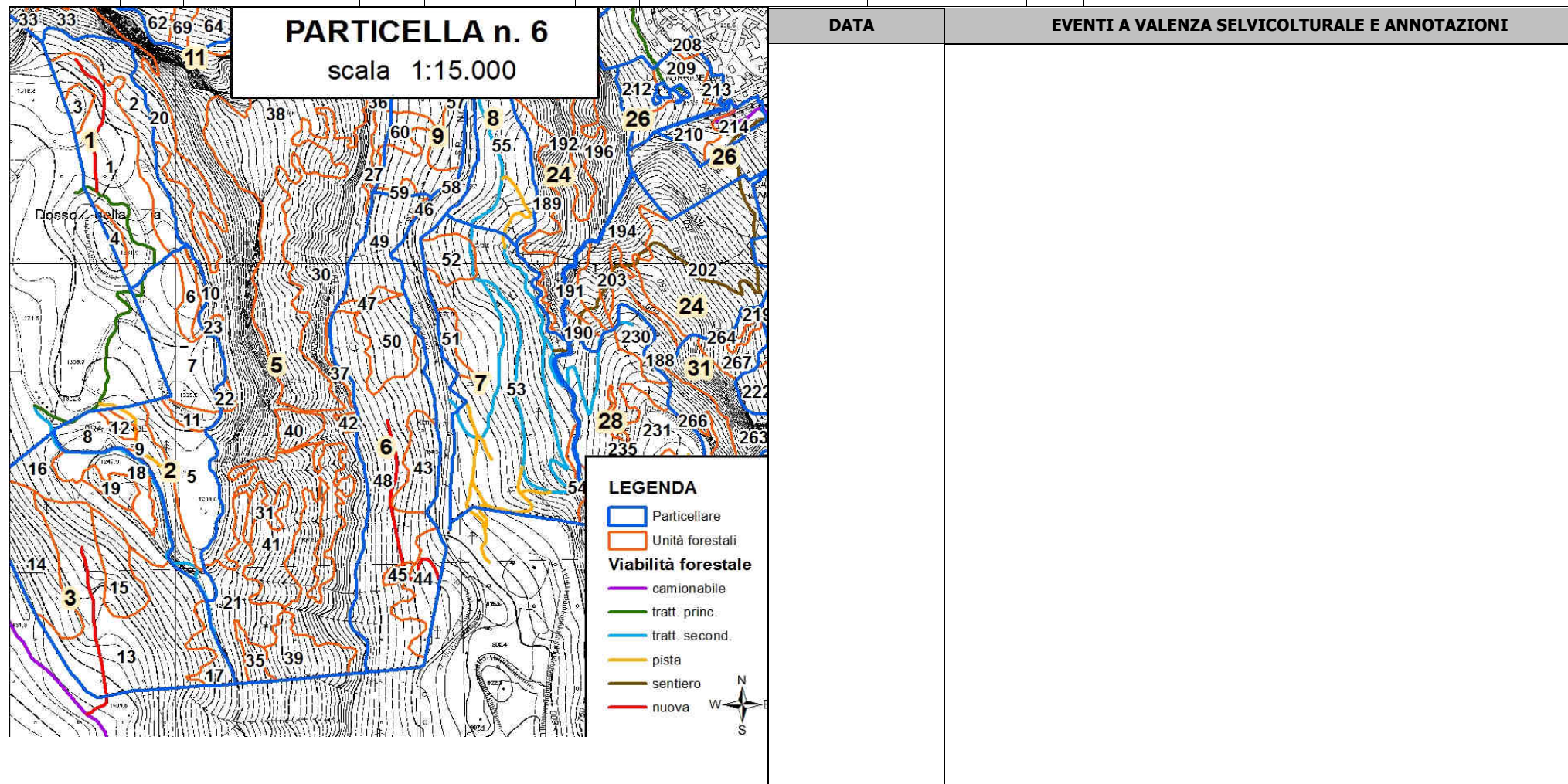
USO DEL SUOLO										RIPRESA PARTICELLARE			
Aree boscate		Aree erbac. arbustive		Aree umide		Improduttivi		Altri usi del suolo		FUSTAIA		CEDUO	
Bosco	39,71	Form. erbacee	-	Torbiere	-	Improduttivi	38,78	Usi forestali	-	mc	(ha)	ha	(mc)
Bosco basso	-	Form. erb. alberate	-	Acque interne	-			Usi non forestali	-	TRATTAMENTO			
tot. Bosco	39,71	Arbusteti	-			tot. Improduttivi	38,78	tot. altri usi	-				
		tot. for. erb. arb.	-	tot. Aree umide	-								



DESCRIZIONE: Comune di Mezzolombardo

FUSTAIA - ESECUZIONE DI PRELIEVO														CEDUO - ESECUZIONE DI PRELIEVO			
ANNO	TOTALE														ANNO	TOTALE	
	N.	MC	N.	MC	N.	MC	N.	MC	N.	MC	N.	MC	N.	MC		HA	MC

USO DEL SUOLO										RIPRESA PARTICELLARE					
Aree boscate		Aree erbac. arbustive		Aree umide		Improduttivi		Altri usi del suolo		FUSTAIA		CEDUO			
Bosco	18,34	Form. erbacee	-	Torbiere	-	Improduttivi	0,64	Usi forestali	-	mc	(ha)	ha	4,00	(mc)	100
Bosco basso	-	Form. erb. alberate	-	Acque interne	-			Usi non forestali	-	TRATTAMENTO					
tot. Bosco	18,34	Arbusteti tot. for. erb. arb.	- -	tot. Aree umide	-	tot. Improduttivi	0,64	tot. altri usi	-						



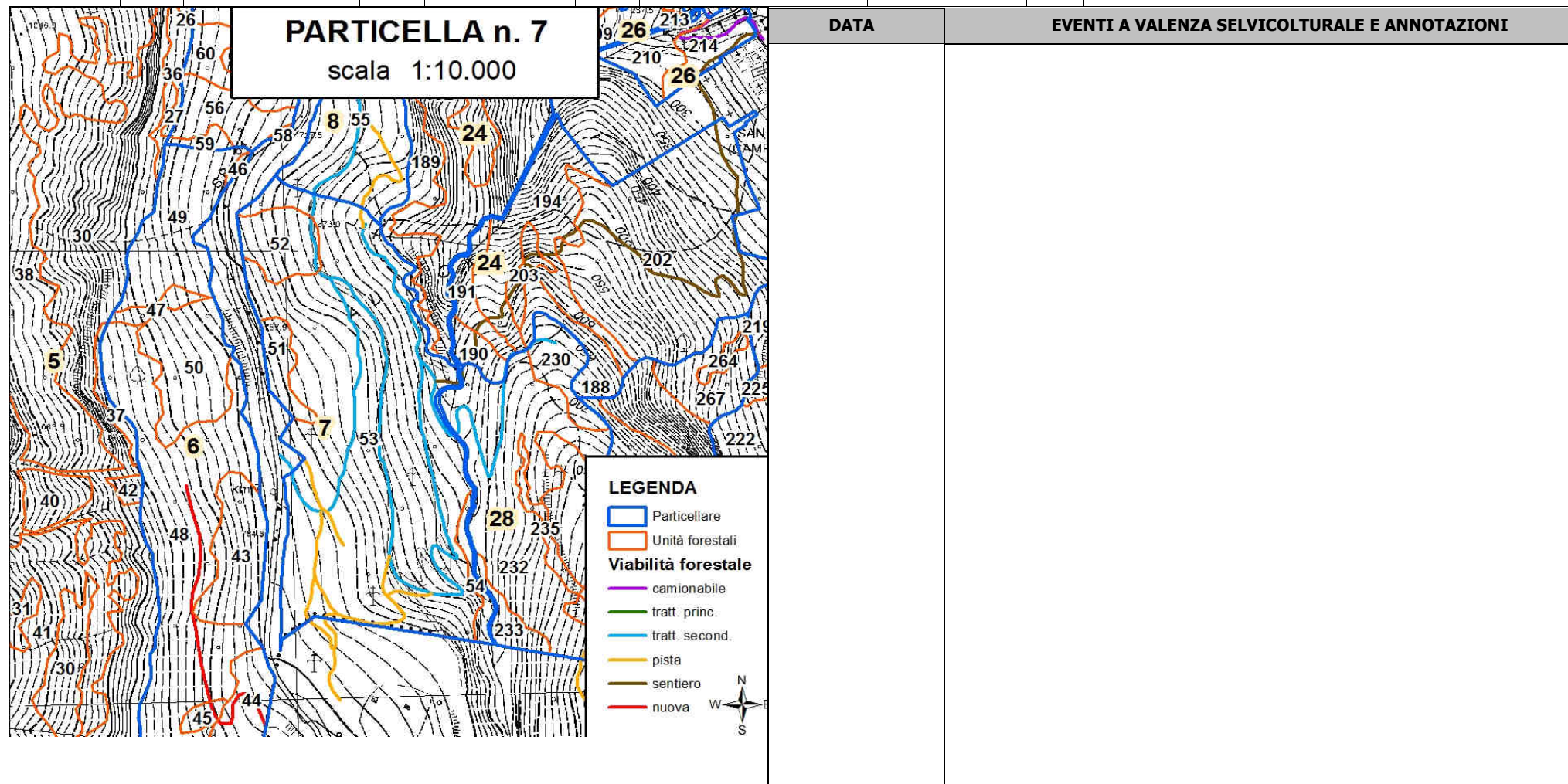
[illegible]

PARTICELLA: 7

PIANO: 137/2011

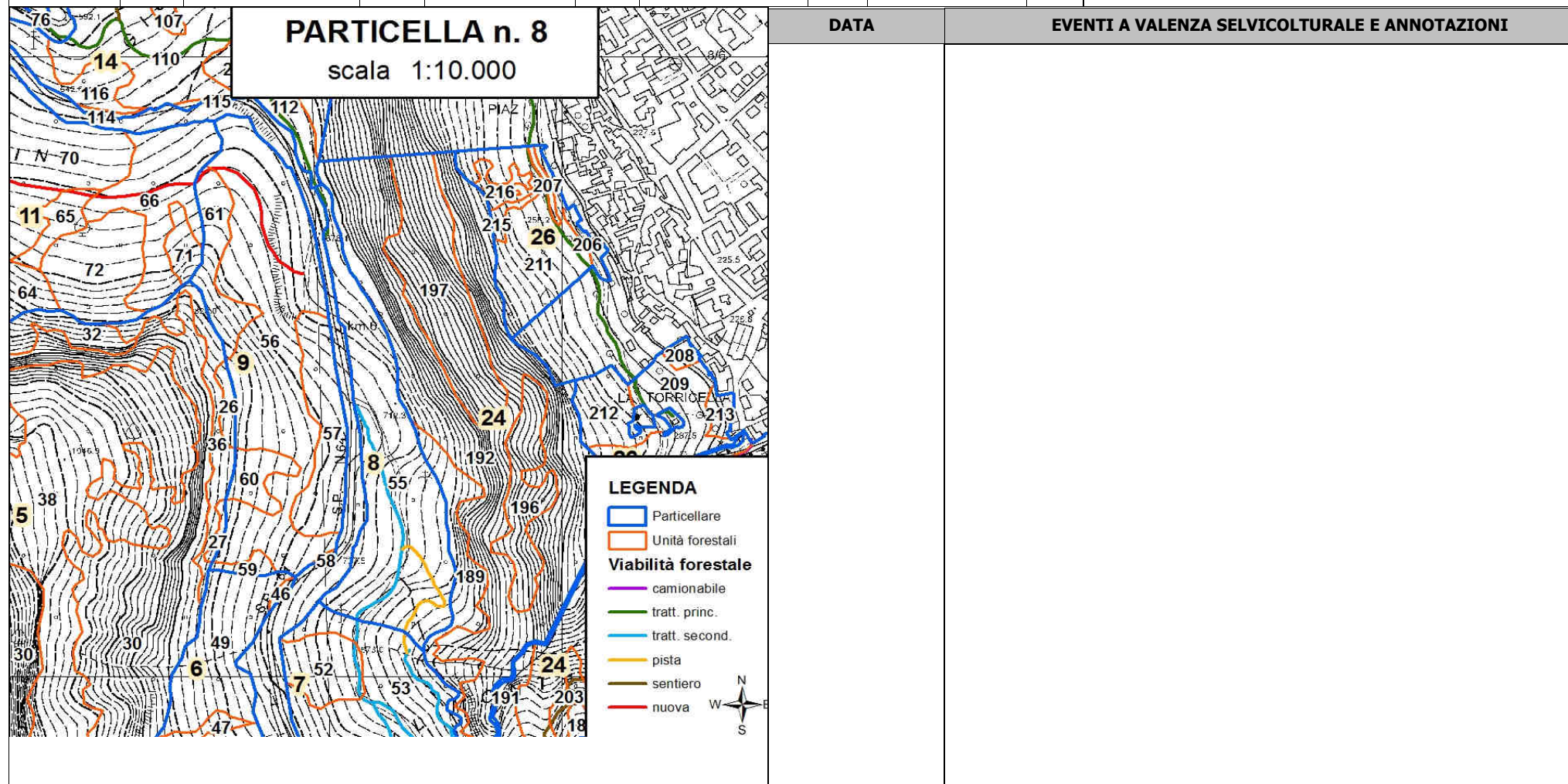
DESCRIZIONE: Comune di Mezzolombardo

USO DEL SUOLO										RIPRESA PARTICELLARE					
Aree boscate		Aree erbac. arbustive		Aree umide		Improduttivi		Altri usi del suolo		FUSTAIA			CEDUO		
Bosco	18,61	Form. erbacee	-	Torbiere	-	Improduttivi	-	Usi forestali	-	mc	200	(ha)	10,00	ha	(mc)
Bosco basso	-	Form. erb. alberate	-	Acque interne	-			Usi non forestali	-	TRATTAMENTO					
tot. Bosco	18,61	Arbusteti	-												
		tot. for. erb. arb.	-	tot. Aree umide	-	tot. Improduttivi	-	tot. altri usi	-						



FUSTAIA - ESECUZIONE DI PRELIEVO															CEDUO - ESECUZIONE DI PRELIEVO		
ANNO	TOTALE														ANNO	TOTALE	
	N.	MC	N.	MC	N.	MC	N.	MC	N.	MC	N.	MC	N.	MC		HA	MC

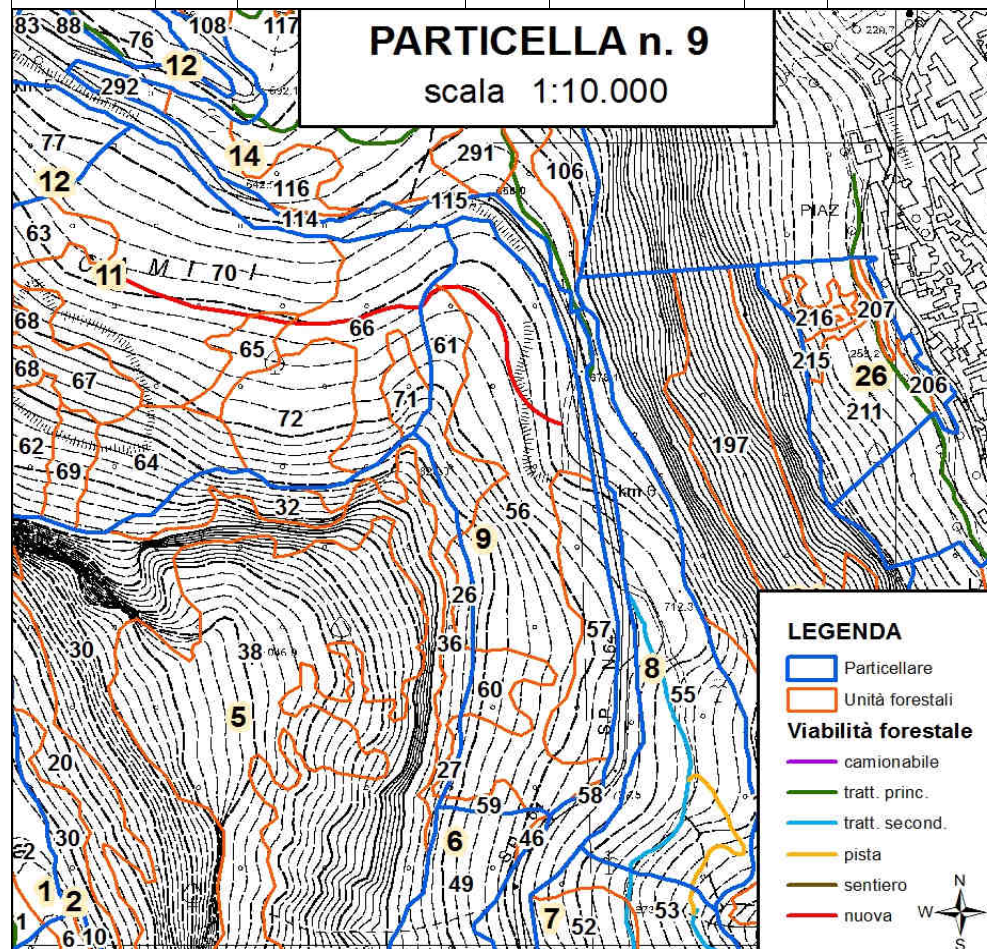
USO DEL SUOLO										RIPRESA PARTICELLARE					
Aree boscate		Aree erbac. arbustive		Aree umide		Improduttivi		Altri usi del suolo		FUSTAIA			CEDUO		
Bosco	6,37	Form. erbacee	-	Torbiere	-	Improduttivi	-	Usi forestali	-	mc	60	(ha)	3,00	ha	(mc)
Bosco basso	-	Form. erb. alberate	-	Acque interne	-			Usi non forestali	-	TRATTAMENTO					
tot. Bosco	6,37	Arbusteti	-												
		tot. for. erb. arb.	-	tot. Aree umide	-	tot. Improduttivi	-	tot. altri usi	-						



DESCRIZIONE: Comune di Mezzolombardo

FUSTAIA - ESECUZIONE DI PRELIEVO															CEDUO - ESECUZIONE DI PRELIEVO		
ANNO	TOTALE														ANNO	TOTALE	
	N.	MC	N.	MC	N.	MC	N.	MC	N.	MC	N.	MC	N.	MC		HA	MC

USO DEL SUOLO										RIPRESA PARTICELLARE					
Aree boscate		Aree erbac. arbustive		Aree umide		Improduttivi		Altri usi del suolo		FUSTAIA			CEDUO		
Bosco	11,96	Form. erbacee	-	Torbiere	-	Improduttivi	0,06	Usi forestali	-	mc	80	(ha)	3,00	ha	(mc)
Bosco basso	-	Form. erb. alberate	-	Acque interne	-			Usi non forestali	-	TRATTAMENTO					
tot. Bosco	11,96	Arbusteti	-	tot. Aree umide	-	tot. Improduttivi	0,06	tot. altri usi	-						
		tot. for. erb. arb.	-												



DATA

EVENTI A VALENZA SELVICOLTURALE E ANNOTAZIONI

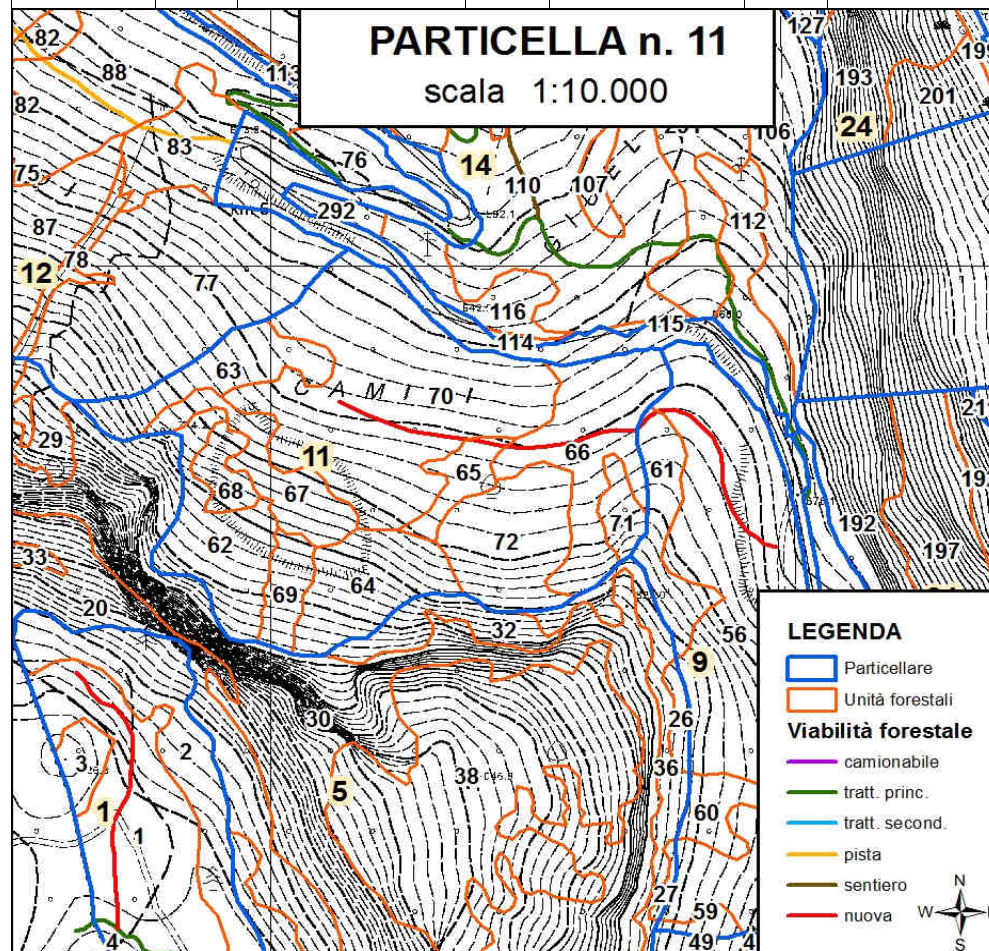
FUSTAIA - ESECUZIONE DI PRELIEVO															CEDUO - ESECUZIONE DI PRELIEVO		
ANNO	TOTALE														ANNO	TOTALE	
	N.	MC	N.	MC	N.	MC	N.	MC	N.	MC	N.	MC	N.	MC		HA	MC
																</	

PARTICELLA: 11

PIANO: 137/2011

DESCRIZIONE: Comune di Mezzolombardo

USO DEL SUOLO										RIPRESA PARTICELLARE					
Aree boscate		Aree erbac. arbustive		Aree umide		Improduttivi		Altri usi del suolo		FUSTAIA			CEDUO		
Bosco	20,64	Form. erbacee	-	Torbiere	-	Improduttivi	-	Usi forestali	-	mc	50	(ha)	3,50	ha	1,00
Bosco basso	-	Form. erb. alberate	-	Acque interne	-			Usi non forestali	-	(mc)					25
										TRATTAMENTO					
tot. Bosco	20,64	Arbusteti	-			tot. Improduttivi	-	tot. altri usi	-						
		tot. for. erb. arb.	-	tot. Aree umide	-										



DATA

EVENTI A VALENZA SELVICOLTURALE E ANNOTAZIONI

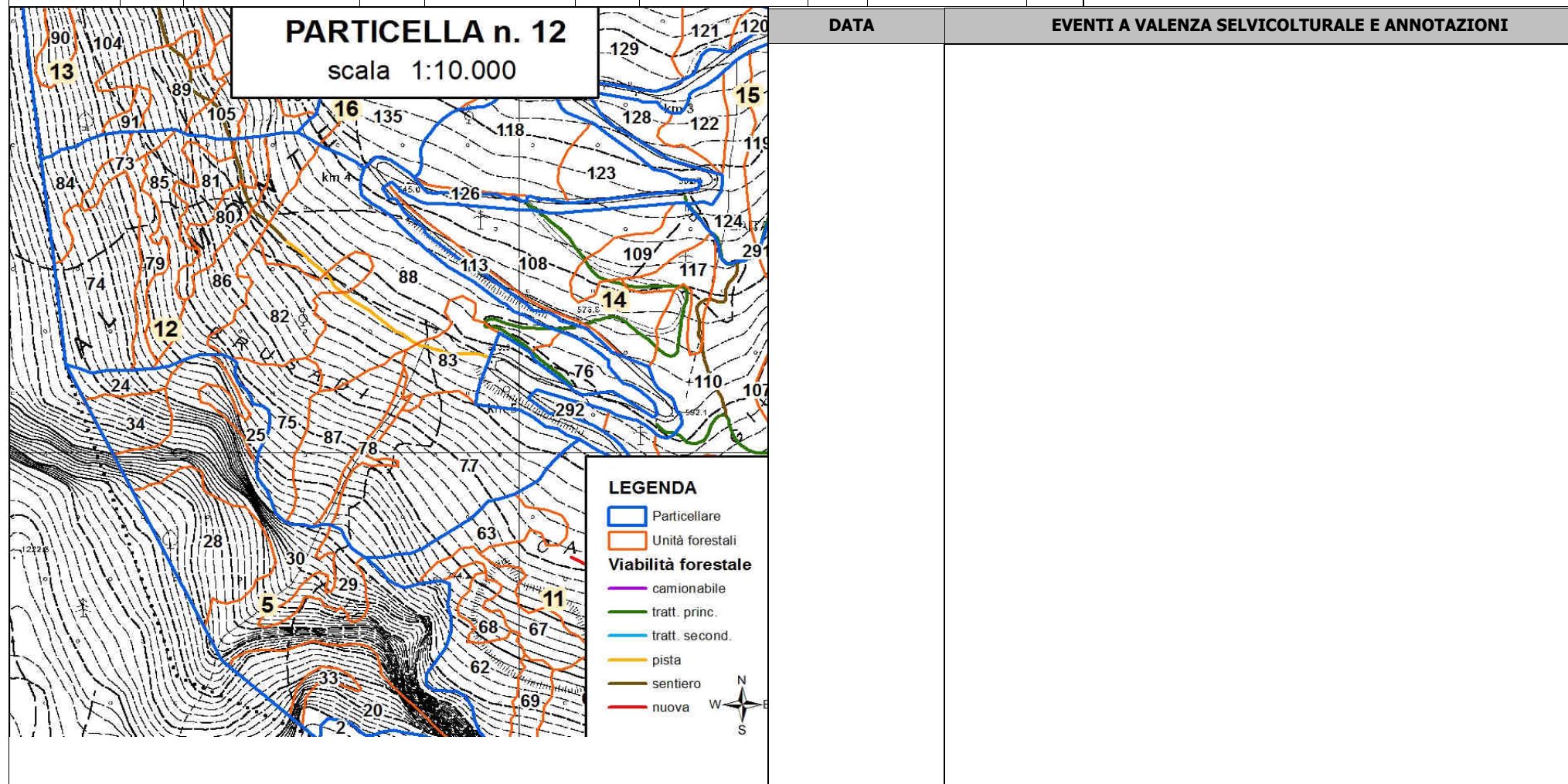
FUSTAIA - ESECUZIONE DI PRELIEVO														CEDUO - ESECUZIONE DI PRELIEVO			
ANNO	TOTALE														ANNO	TOTALE	
	N.	MC	N.	MC	N.	MC	N.	MC	N.	MC	N.	MC	N.	MC		HA	MC

PARTICELLA: 12

PIANO: 137/2011

DESCRIZIONE: Comune di Mezzolombardo

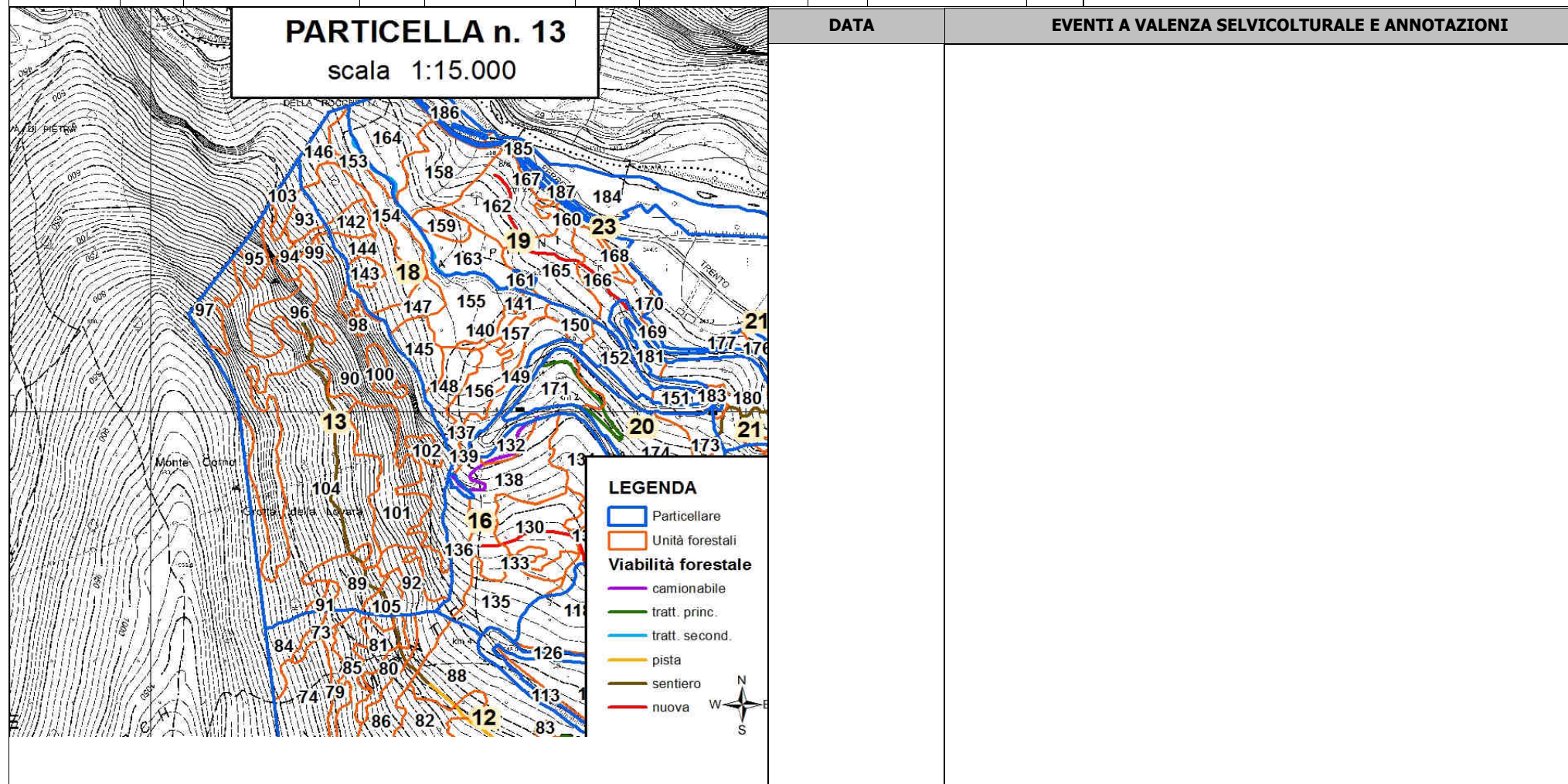
USO DEL SUOLO										RIPRESA PARTICELLARE					
Aree boscate		Aree erbac. arbustive		Aree umide		Improduttivi		Altri usi del suolo		FUSTAIA		CEDUO			
Bosco	31,04	Form. erbacee	-	Torbiere	-	Improduttivi	2,34	Usi forestali	-	mc	(ha)	ha	3,00	(mc)	50
Bosco basso	-	Form. erb. alberate	-	Acque interne	-			Usi non forestali	-	TRATTAMENTO					
tot. Bosco	31,04	Arbusteti tot. for. erb. arb.	- -	tot. Aree umide	-	tot. Improduttivi	2,34	tot. altri usi	-						



DESCRIZIONE: Comune di Mezzolombardo

FUSTAIA - ESECUZIONE DI PRELIEVO														CEDUO - ESECUZIONE DI PRELIEVO			
ANNO	TOTALE														ANNO	TOTALE	
	N.	MC	N.	MC	N.	MC	N.	MC	N.	MC	N.	MC	N.	MC		HA	MC

USO DEL SUOLO										RIPRESA PARTICELLARE			
Aree boscate		Aree erbac. arbustive		Aree umide		Improduttivi		Altri usi del suolo		FUSTAIA		CEDUO	
Bosco	24,86	Form. erbacee	-	Torbiere	-	Improduttivi	14,95	Usi forestali	-	mc	(ha)	ha	(mc)
Bosco basso	-	Form. erb. alberate	-	Acque interne	-			Usi non forestali	-	TRATTAMENTO			
tot. Bosco	24,86	Arbusteti	-			tot. Improduttivi	14,95	tot. altri usi	-				
		tot. for. erb. arb.	-	tot. Aree umide	-								

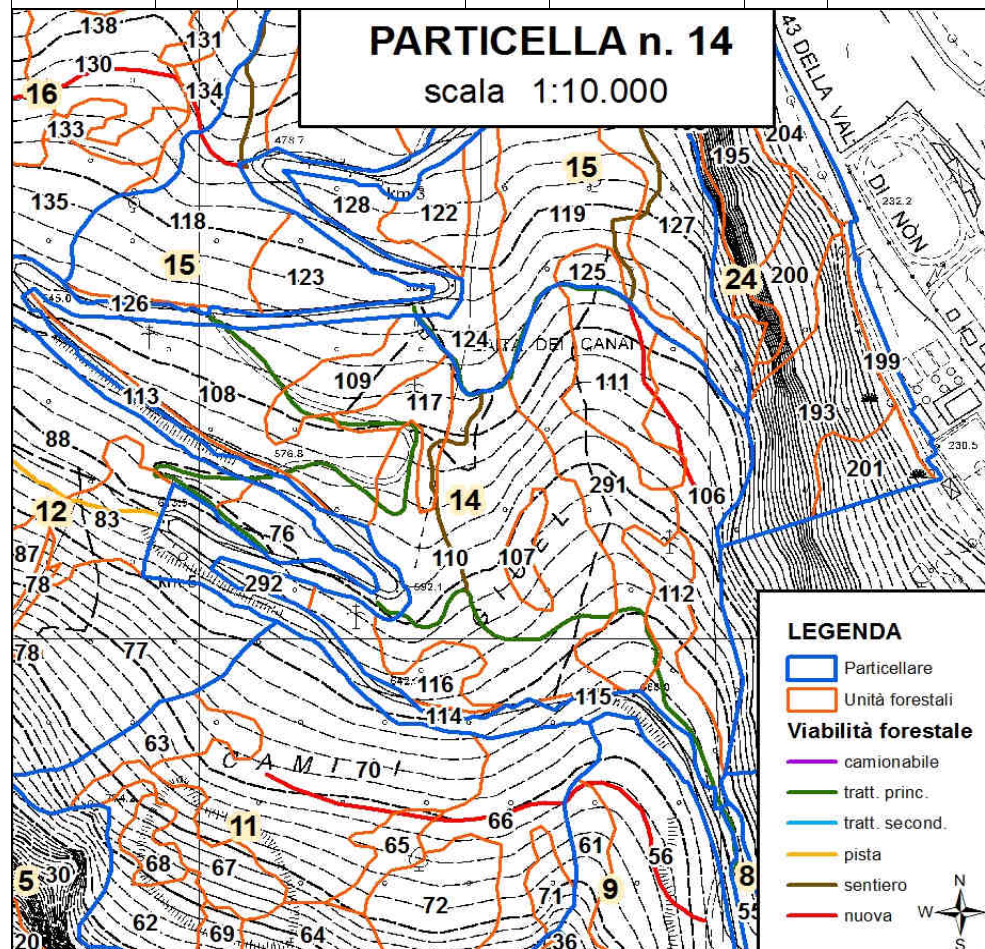


FUSTAIA - ESECUZIONE DI PRELIEVO															CEDUO - ESECUZIONE DI PRELIEVO		
ANNO	TOTALE														ANNO	TOTALE	
	N.	MC	N.	MC	N.	MC	N.	MC	N.	MC	N.	MC	N.	MC		HA	MC
TOTALE															TOTALE		

OBIETTIVI CULTURALI	MIGLIORAMENTI AMBIENTALI	superficie ha	INTERVENTI CULTURALI	ha	mc
Lasciare a libera evoluzione in assenza di adeguata viabilità di accesso.					

FUNZIONI CONSERVATIVE	Elenco schede e unità forestali		
Ambiente naturale lasciato a libera evoluzione.	Scheda	area	Elenco unità
	137/2011/53	13,78	90, 91
	137/2011/57	11,43	104
FUNZIONI PROTETTIVE	137/2011/66	4,57	101, 102
Funzione di protezione da caduta sassi.	137/2011/65	3,71	95, 96, 97
	137/2011/48	1,57	89
	137/2011/54	1,17	92
FUNZIONI SOCIO ECONOMICHE	137/2011/63	1,12	98, 99, 100
Nessuna	137/2011/67	0,66	103
	137/2011/62	0,64	93
	137/2011/58	0,61	105

USO DEL SUOLO										RIPRESA PARTICELLARE					
Aree boscate		Aree erbac. arbustive		Aree umide		Improduttivi		Altri usi del suolo		FUSTAIA			CEDUO		
Bosco	25,96	Form. erbacee	-	Torbiere	-	Improduttivi	0,61	Usi forestali	-	mc	50	(ha)	4,00	ha	8,00
Bosco basso	-	Form. erb. alberate	-	Acque interne	-			Usi non forestali	-	(mc)					90
TRATTAMENTO															
tot. Bosco	25,96	Arbusteti	-	tot. Aree umide	-	tot. Improduttivi	0,61	tot. altri usi	-						
		tot. for. erb. arb.	-												

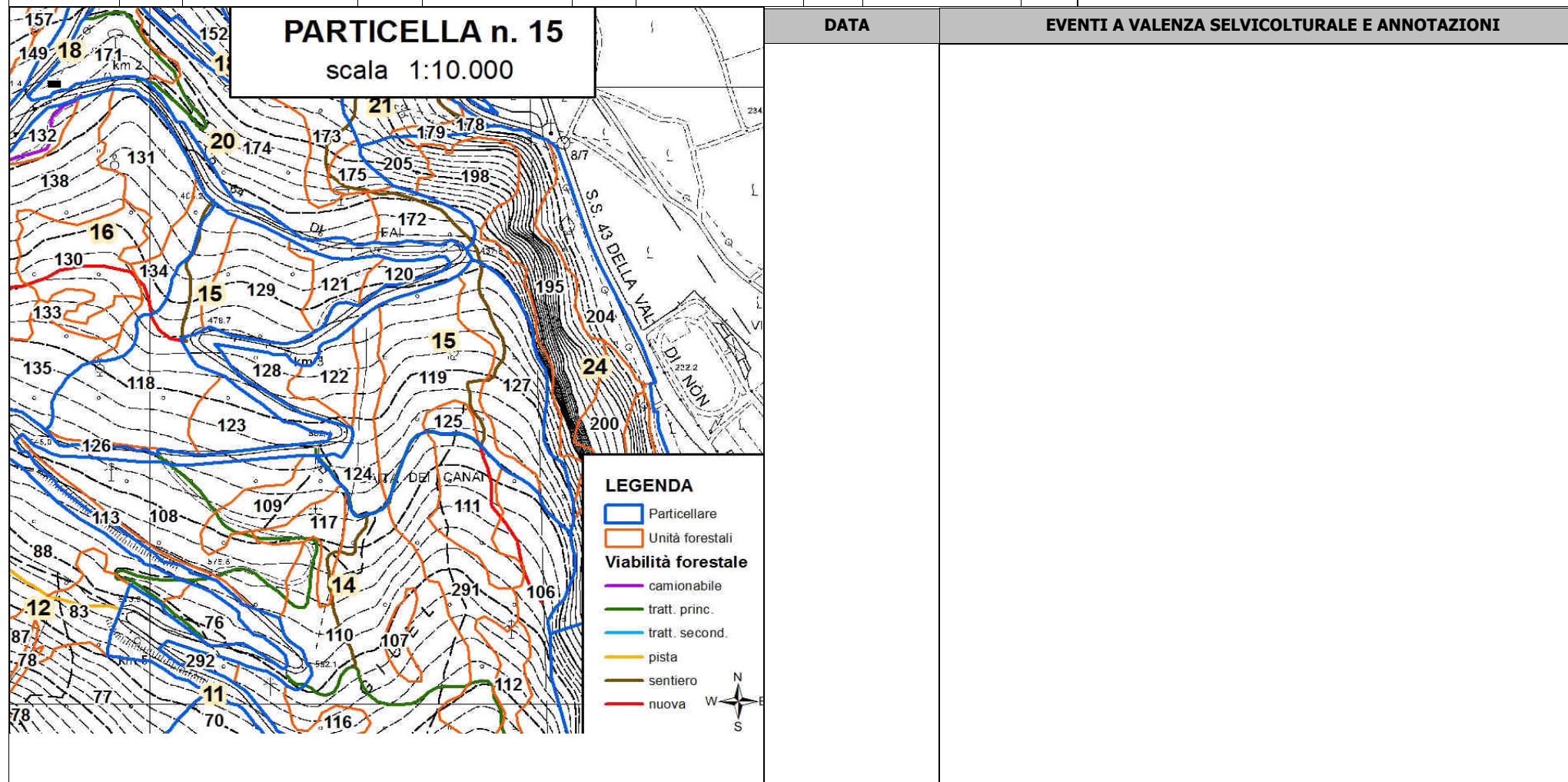


DATA

EVENTI A VALENZA SELVICOLTURALE E ANNOTAZIONI

FUSTAIA - ESECUZIONE DI PRELIEVO														CEDUO - ESECUZIONE DI PRELIEVO			
ANNO	TOTALE														ANNO	TOTALE	
	N.	MC	N.	MC	N.	MC	N.	MC	N.	MC	N.	MC	N.	MC		HA	MC

USO DEL SUOLO										RIPRESA PARTICELLARE					
Aree boscate		Aree erbac. arbustive		Aree umide		Improduttivi		Altri usi del suolo		FUSTAIA			CEDUO		
Bosco	20,54	Form. erbacee	-	Torbiere	-	Improduttivi	0,12	Usi forestali	-	mc	50	(ha)	2,00	ha	6,00
Bosco basso	-	Form. erb. alberate	-	Acque interne	-			Usi non forestali	-	(mc)					100
										TRATTAMENTO					
tot. Bosco	20,54	Arbusteti	-			tot. Improduttivi	0,12	tot. altri usi	-						
		tot. for. erb. arb.	-	tot. Aree umide	-										



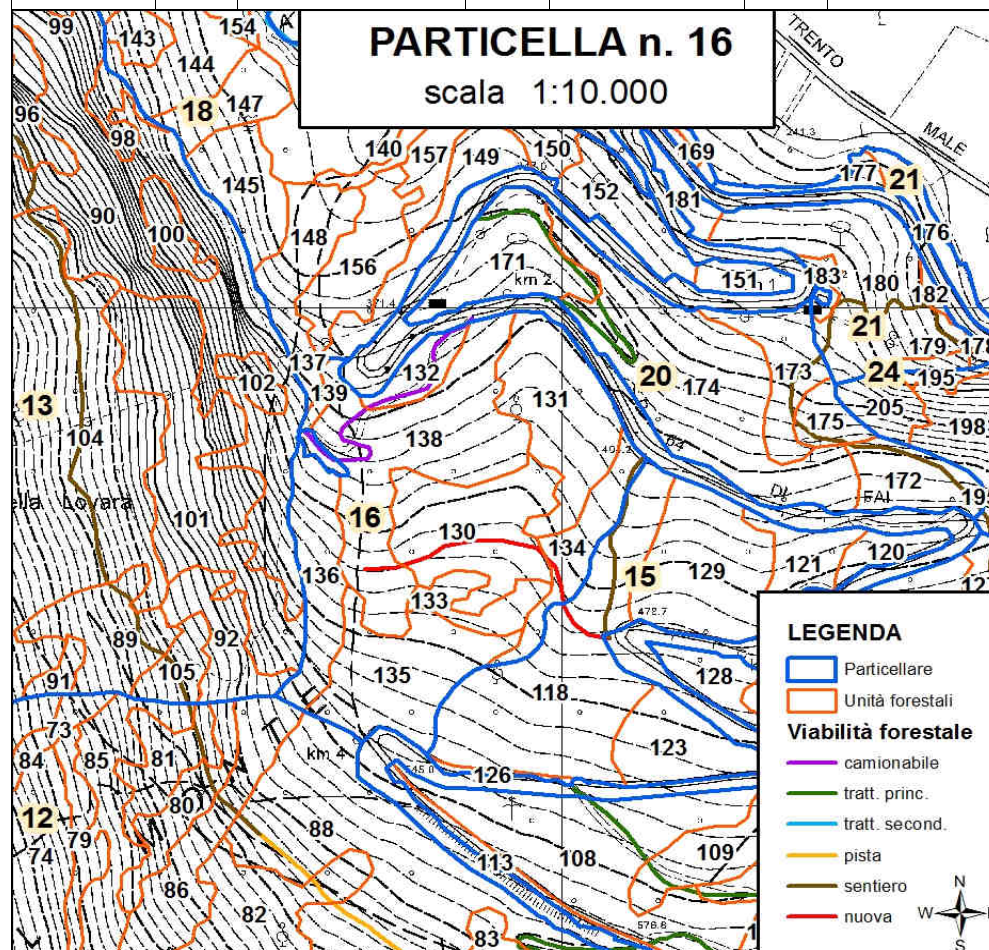
FUSTAIA - ESECUZIONE DI PRELIEVO														CEDUO - ESECUZIONE DI PRELIEVO			
ANNO	TOTALE														ANNO	TOTALE	
	N.	MC	N.	MC	N.	MC	N.	MC	N.	MC	N.	MC	N.	MC		HA	MC

PARTICELLA: 16

PIANO: 137/2011

DESCRIZIONE: Comune di Mezzolombardo

USO DEL SUOLO										RIPRESA PARTICELLARE					
Aree boscate		Aree erbac. arbustive		Aree umide		Improduttivi		Altri usi del suolo		FUSTAIA		CEDUO			
Bosco	15,60	Form. erbacee	-	Torbiere	-	Improduttivi	-	Usi forestali	-	mc	(ha)	ha	7,00	(mc)	160
Bosco basso	-	Form. erb. alberate	-	Acque interne	-			Usi non forestali	-	TRATTAMENTO					
tot. Bosco	15,60	Arbusteti tot. for. erb. arb.	- -	tot. Aree umide	-	tot. Improduttivi	-	tot. altri usi	-						

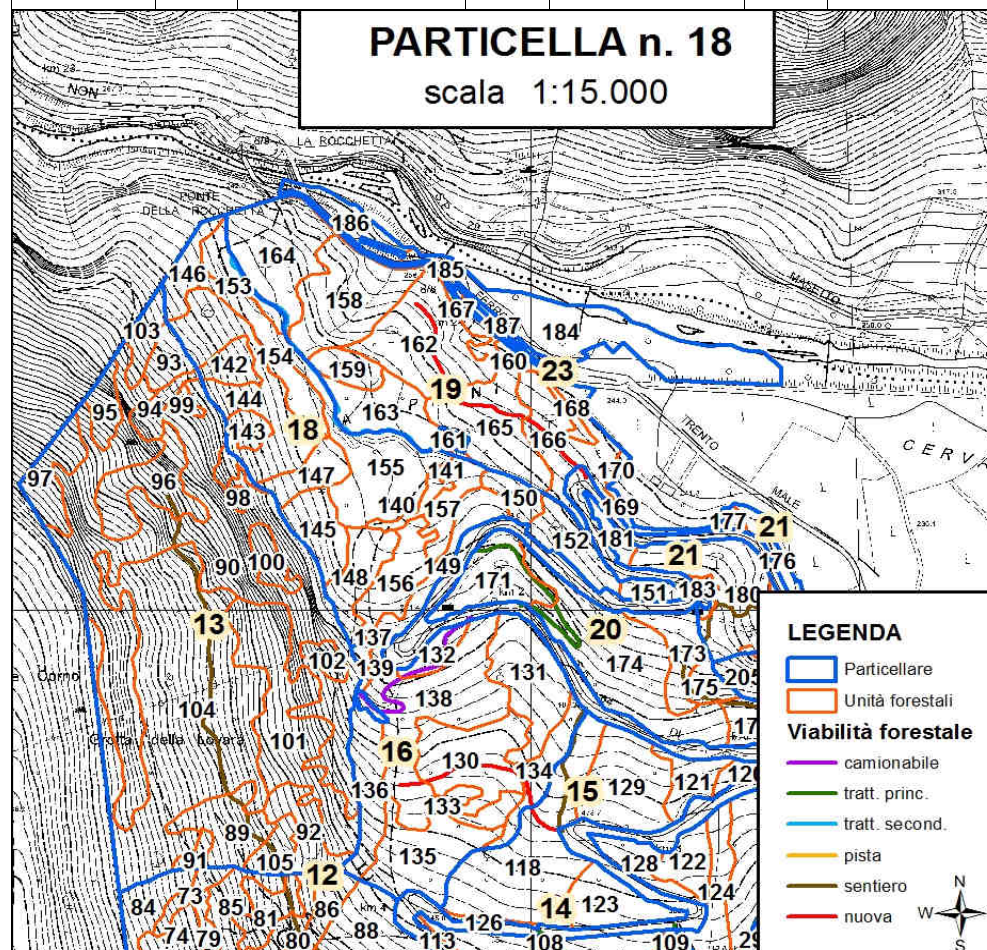


DATA

EVENTI A VALENZA SELVICOLTURALE E ANNOTAZIONI

FUSTAIA - ESECUZIONE DI PRELIEVO														CEDUO - ESECUZIONE DI PRELIEVO			
ANNO	TOTALE														ANNO	TOTALE	
	N.	MC	N.	MC	N.	MC	N.	MC	N.	MC	N.	MC	N.	MC		HA	MC

USO DEL SUOLO										RIPRESA PARTICELLARE							
Aree boscate		Aree erbac. arbustive		Aree umide		Improduttivi		Altri usi del suolo		FUSTAIA				CEDUO			
Bosco	19,70	Form. erbacee	0,38	Torbiere	-	Improduttivi	0,10	Usi forestali	-	mc	80	(ha)	4,45	ha	3,00	(mc)	90
Bosco basso	-	Form. erb. alberate	-	Acque interne	-			Usi non forestali	-	TRATTAMENTO							
tot. Bosco	19,70	Arbusteti tot. for. erb. arb.	- 0,38	tot. Aree umide	-	tot. Improduttivi	0,10	tot. altri usi	-								

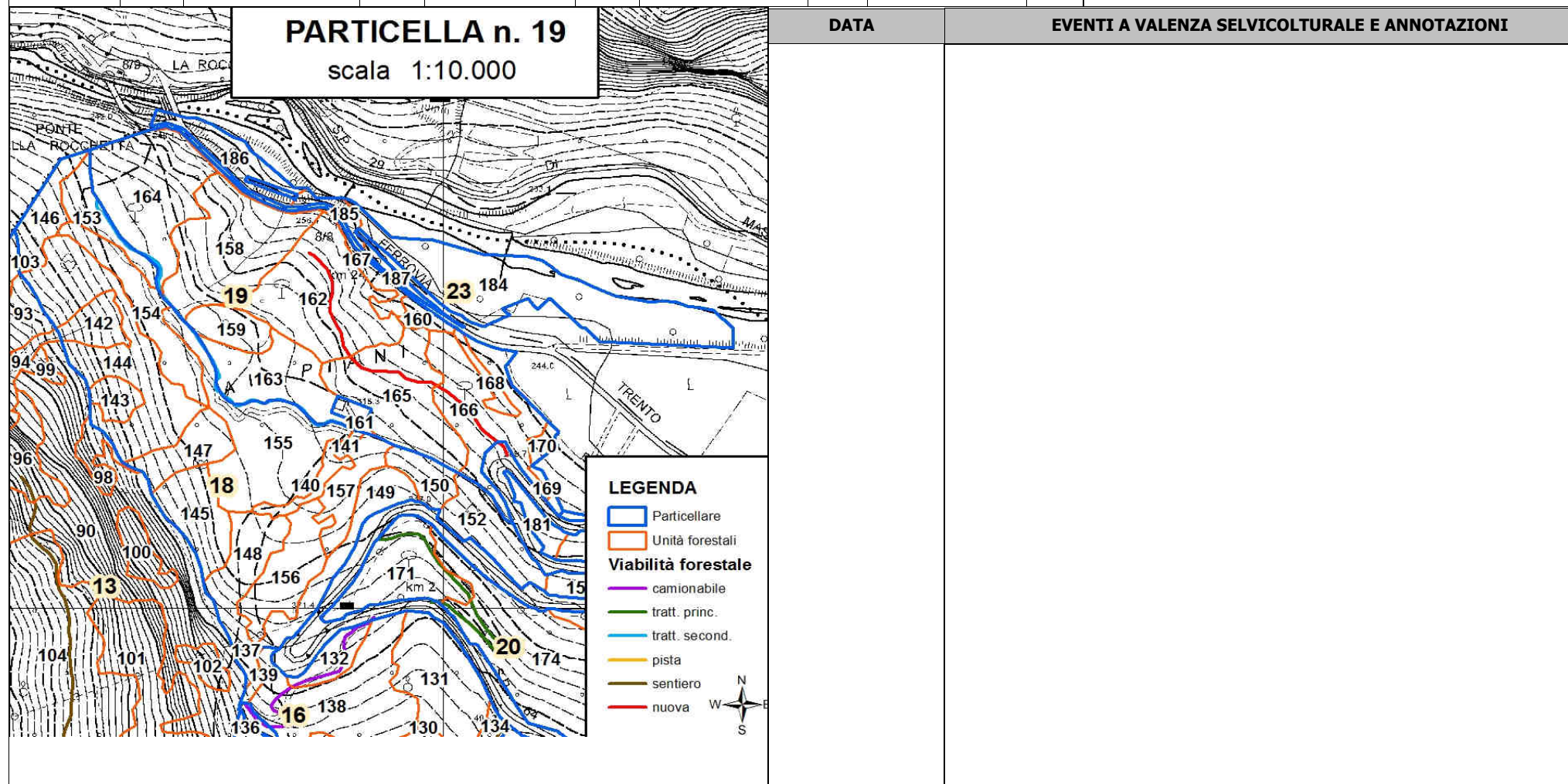


DATA

EVENTI A VALENZA SELVICOLTURALE E ANNOTAZIONI

FUSTAIA - ESECUZIONE DI PRELIEVO														CEDUO - ESECUZIONE DI PRELIEVO			
ANNO	TOTALE														ANNO	TOTALE	
	N.	MC	N.	MC	N.	MC	N.	MC	N.	MC	N.	MC	N.	MC		HA	MC

USO DEL SUOLO										RIPRESA PARTICELLARE					
Aree boscate		Aree erbac. arbustive		Aree umide		Improduttivi		Altri usi del suolo		FUSTAIA			CEDUO		
Bosco	16,93	Form. erbacee	0,70	Torbiere	-	Improduttivi	0,04	Usi forestali	-	mc	150	(ha)	6,00	ha	(mc)
Bosco basso	-	Form. erb. alberate	-	Acque interne	-			Usi non forestali	-	TRATTAMENTO					
tot. Bosco	16,93	Arbusteti tot. for. erb. arb.	0,70	tot. Aree umide	-	tot. Improduttivi	0,04	tot. altri usi	-						



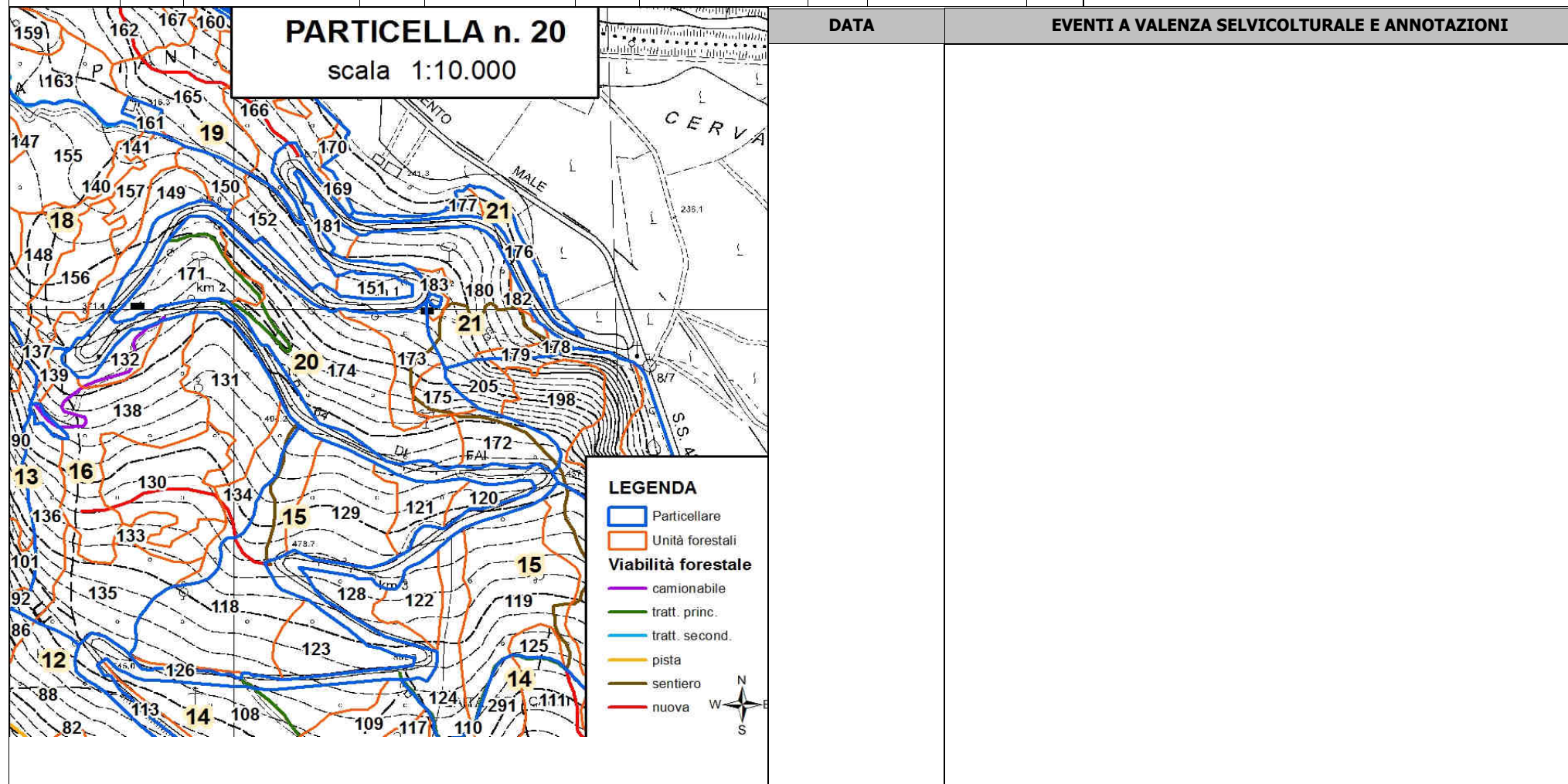
FUSTAIA - ESECUZIONE DI PRELIEVO														CEDUO - ESECUZIONE DI PRELIEVO			
ANNO	TOTALE														ANNO	TOTALE	
	N.	MC	N.	MC	N.	MC	N.	MC	N.	MC	N.	MC	N.	MC		HA	MC

PARTICELLA: 20

PIANO: 137/2011

DESCRIZIONE: Comune di Mezzolombardo

USO DEL SUOLO										RIPRESA PARTICELLARE					
Aree boscate		Aree erbac. arbustive		Aree umide		Improduttivi		Altri usi del suolo		FUSTAIA			CEDUO		
Bosco	9,19	Form. erbacee	-	Torbiere	-	Improduttivi	-	Usi forestali	-	mc	50	(ha)	2,67	ha	(mc)
Bosco basso	-	Form. erb. alberate	-	Acque interne	-			Usi non forestali	-	TRATTAMENTO					
tot. Bosco	9,19	Arbusteti	-												
		tot. for. erb. arb.	-	tot. Aree umide	-	tot. Improduttivi	-	tot. altri usi	-						



DESCRIZIONE: Comune di Mezzolombardo

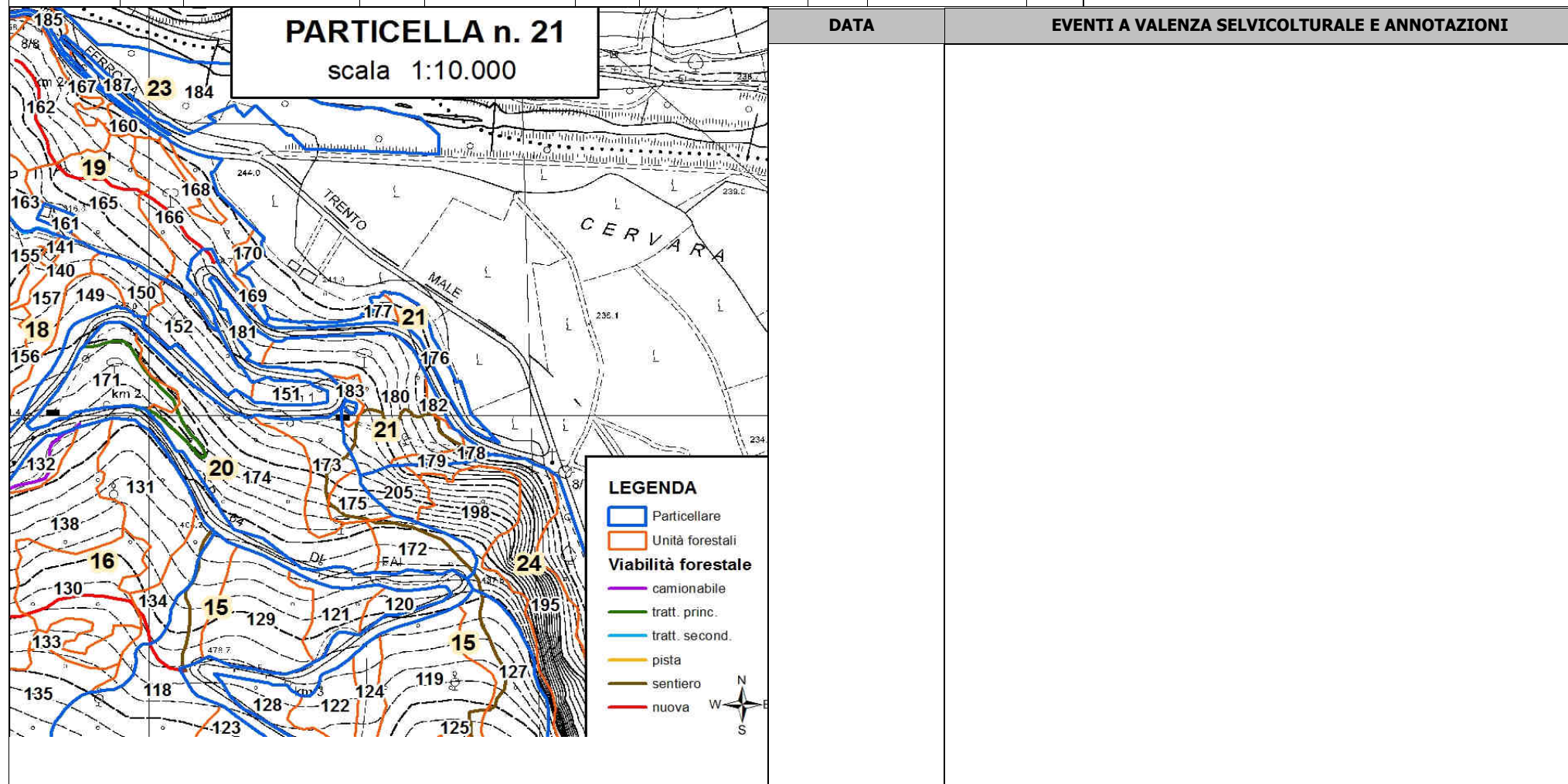
FUSTAIA - ESECUZIONE DI PRELIEVO															CEDUO - ESECUZIONE DI PRELIEVO		
ANNO	TOTALE														ANNO	TOTALE	
	N.	MC	N.	MC	N.	MC	N.	MC	N.	MC	N.	MC	N.	MC		HA	MC
																</	

PARTICELLA: 21

PIANO: 137/2011

DESCRIZIONE: Comune di Mezzolombardo

USO DEL SUOLO										RIPRESA PARTICELLARE					
Aree boscate		Aree erbac. arbustive		Aree umide		Improduttivi		Altri usi del suolo		FUSTAIA			CEDUO		
Bosco	4,38	Form. erbacee	-	Torbiere	-	Improduttivi	0,09	Usi forestali	-	mc	100	(ha)	3,20	ha	(mc)
Bosco basso	-	Form. erb. alberate	-	Acque interne	-			Usi non forestali	0,64	TRATTAMENTO					
tot. Bosco	4,38	Arbusteti	-			tot. Improduttivi	0,09	tot. altri usi	0,64						
		tot. for. erb. arb.	-	tot. Aree umide	-										



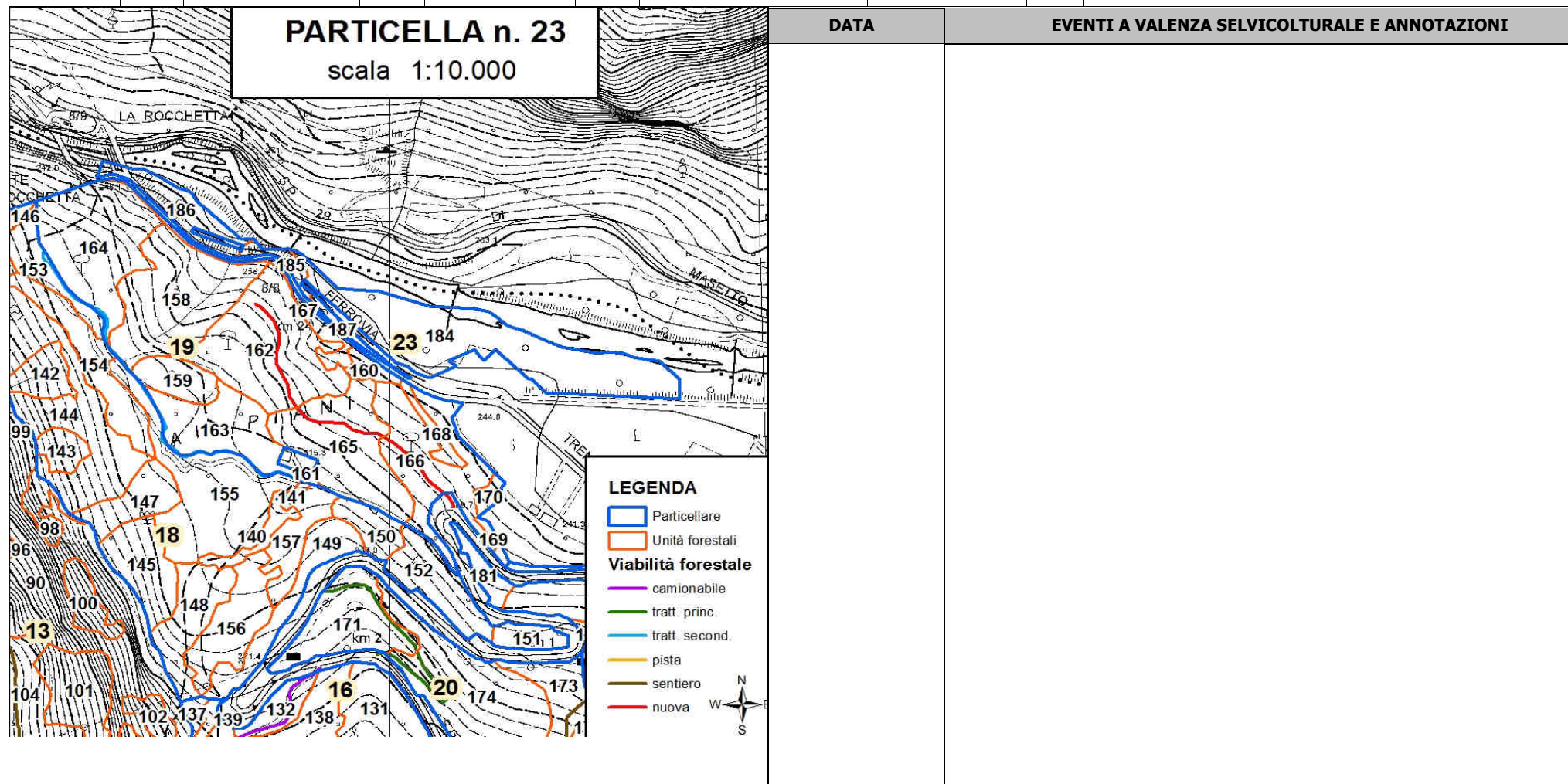
DESCRIZIONE: Comune di Mezzolombardo

FUSTAIA - ESECUZIONE DI PRELIEVO															
ANNO		TOTALE													
	N.	MC	N.	MC	N.	MC	N.	MC	N.	MC	N.	MC	N.	MC	
TOTALE															

OBIETTIVI CULTURALI	MIGLIORAMENTI AMBIENTALI	superficie ha	INTERVENTI CULTURALI	ha	mc
Favorire le latifoglie del piano dominato; eliminare progressivamente il pino nero per diminuire il potenziale pirologico.					

FUNZIONI CONSERVATIVE	Elenco schede e unità forestali		
	Scheda	area	Elenco unità
	137/2011/125	3,20	180
FUNZIONI PROTETTIVE	137/2011/122	0,64	176
	137/2011/126	0,38	181
	137/2011/123	0,30	177
	137/2011/127	0,20	183
	137/2011/124	0,19	179
FUNZIONI SOCIO ECONOMICHE	137/2011/97	0,11	182

USO DEL SUOLO										RIPRESA PARTICELLARE			
Aree boscate		Aree erbac. arbustive		Aree umide		Improduttivi		Altri usi del suolo		FUSTAIA		CEDUO	
Bosco	5,24	Form. erbacee	-	Torbiere	-	Improduttivi	0,25	Usi forestali	-	mc	(ha)	ha	(mc)
Bosco basso	-	Form. erb. alberate	-	Acque interne	-			Usi non forestali	-	TRATTAMENTO			
tot. Bosco	5,24	Arbusteti tot. for. erb. arb.	- -	tot. Aree umide	-	tot. Improduttivi	0,25	tot. altri usi	-				



DESCRIZIONE: Comune di Mezzolombardo

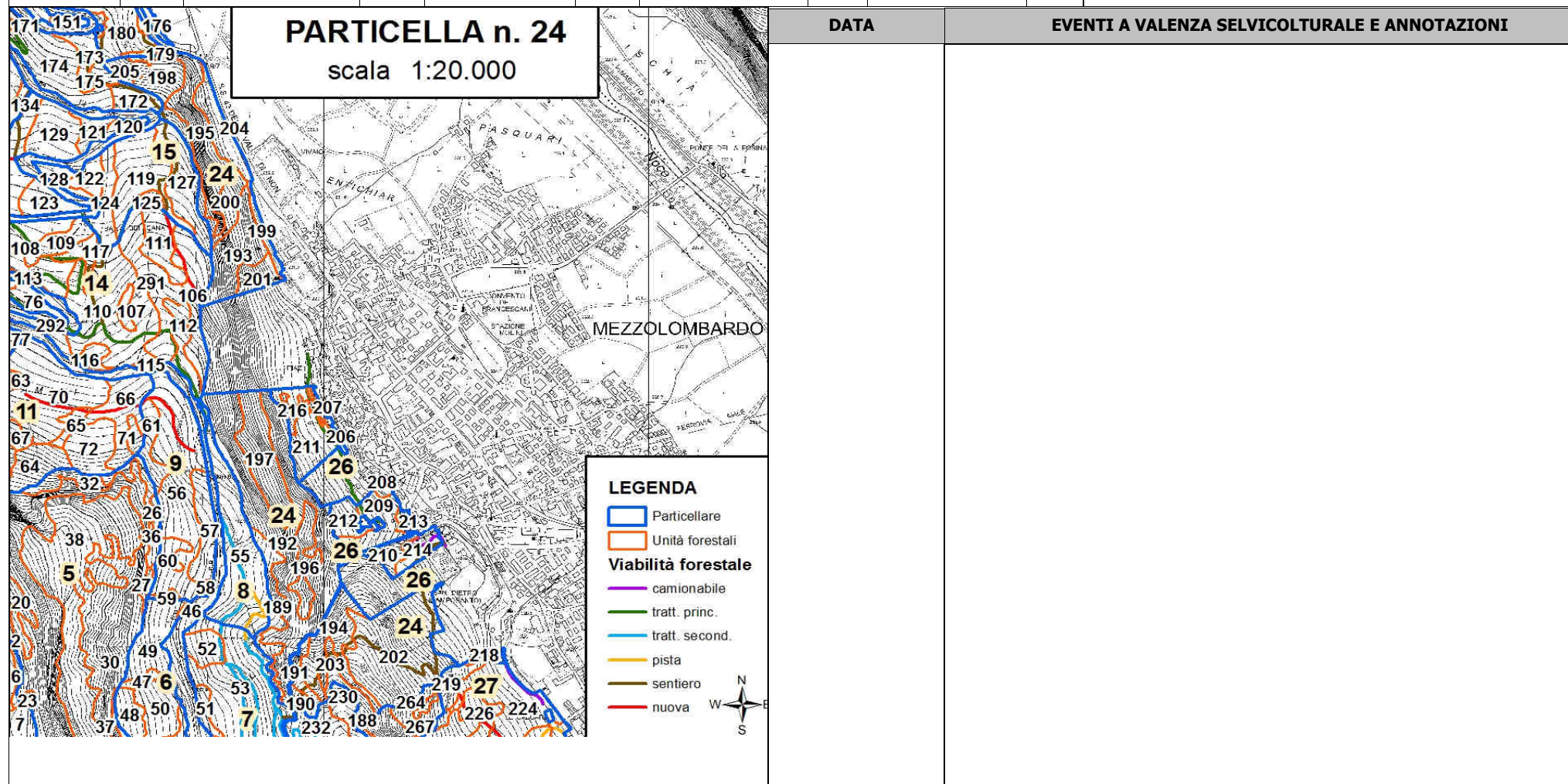
FUSTAIA - ESECUZIONE DI PRELIEVO															CEDUO - ESECUZIONE DI PRELIEVO		
ANNO	TOTALE														ANNO	TOTALE	
	N.	MC	N.	MC	N.	MC	N.	MC	N.	MC	N.	MC	N.	MC		HA	MC

PARTICELLA: 24

PIANO: 137/2011

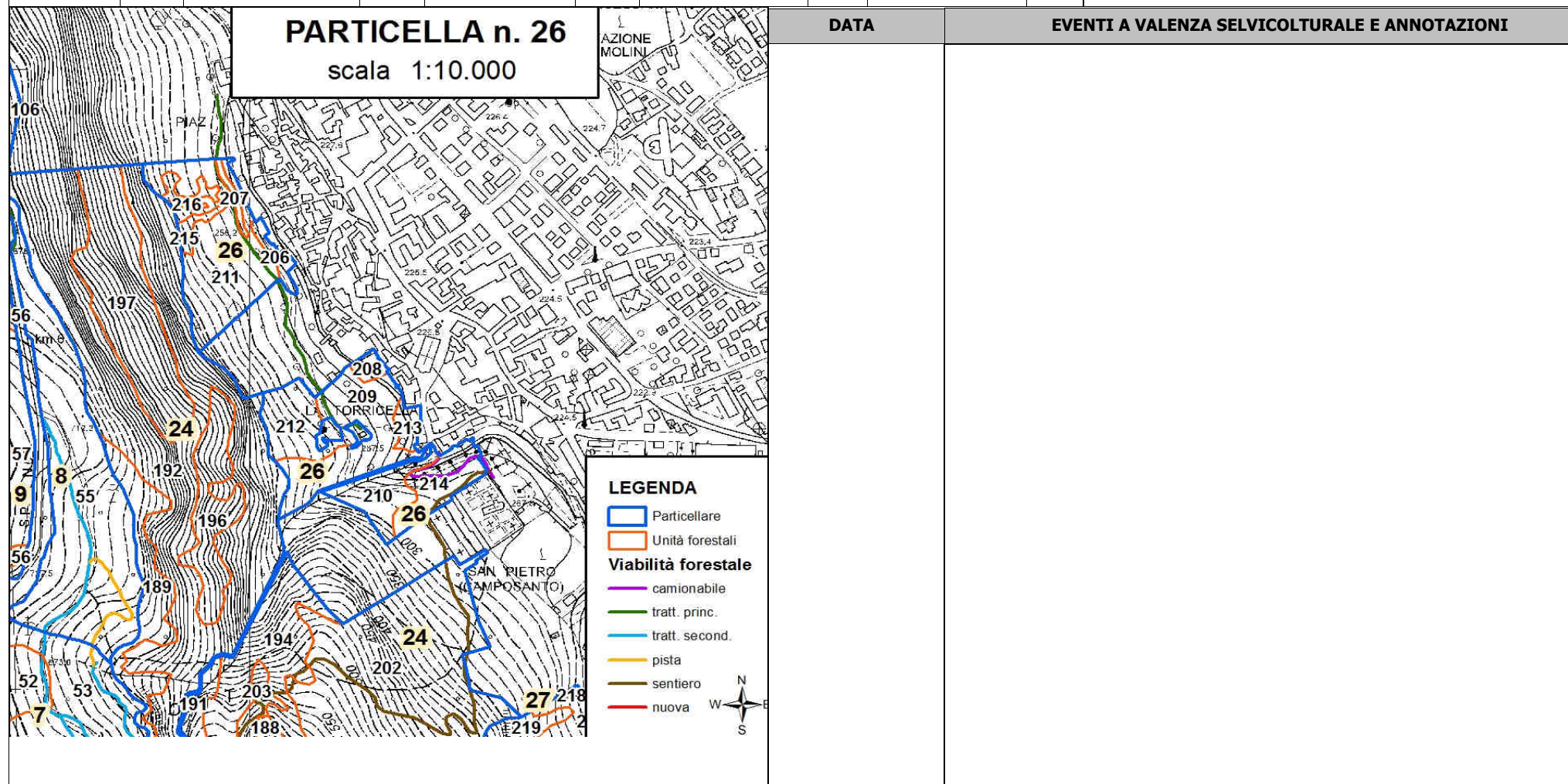
DESCRIZIONE: Comune di Mezzolombardo

USO DEL SUOLO										RIPRESA PARTICELLARE					
Aree boscate		Aree erbac. arbustive		Aree umide		Improduttivi		Altri usi del suolo		FUSTAIA			CEDUO		
Bosco	25,89	Form. erbacee	-	Torbiere	-	Improduttivi	22,20	Usi forestali	-	mc	50	(ha)	1,50	ha	(mc)
Bosco basso	-	Form. erb. alberate	-	Acque interne	-			Usi non forestali	-	TRATTAMENTO					
tot. Bosco	25,89	Arbusteti	-			tot. Improduttivi	22,20	tot. altri usi	-						
		tot. for. erb. arb.	-	tot. Aree umide	-										



FUSTAIA - ESECUZIONE DI PRELIEVO														CEDUO - ESECUZIONE DI PRELIEVO			
ANNO	TOTALE														ANNO	TOTALE	
	N.	MC	N.	MC	N.	MC	N.	MC	N.	MC	N.	MC	N.	MC		HA	MC

USO DEL SUOLO										RIPRESA PARTICELLARE					
Aree boscate		Aree erbac. arbustive		Aree umide		Improduttivi		Altri usi del suolo		FUSTAIA		CEDUO			
Bosco	8,50	Form. erbacee	-	Torbiere	-	Improduttivi	-	Usi forestali	0,36	mc	(ha)	ha	1,50	(mc)	50
Bosco basso	-	Form. erb. alberate	-	Acque interne	-			Usi non forestali	0,18	TRATTAMENTO					
tot. Bosco	8,50	Arbusteti tot. for. erb. arb.	- -	tot. Aree umide	-	tot. Improduttivi	-	tot. altri usi	0,54						

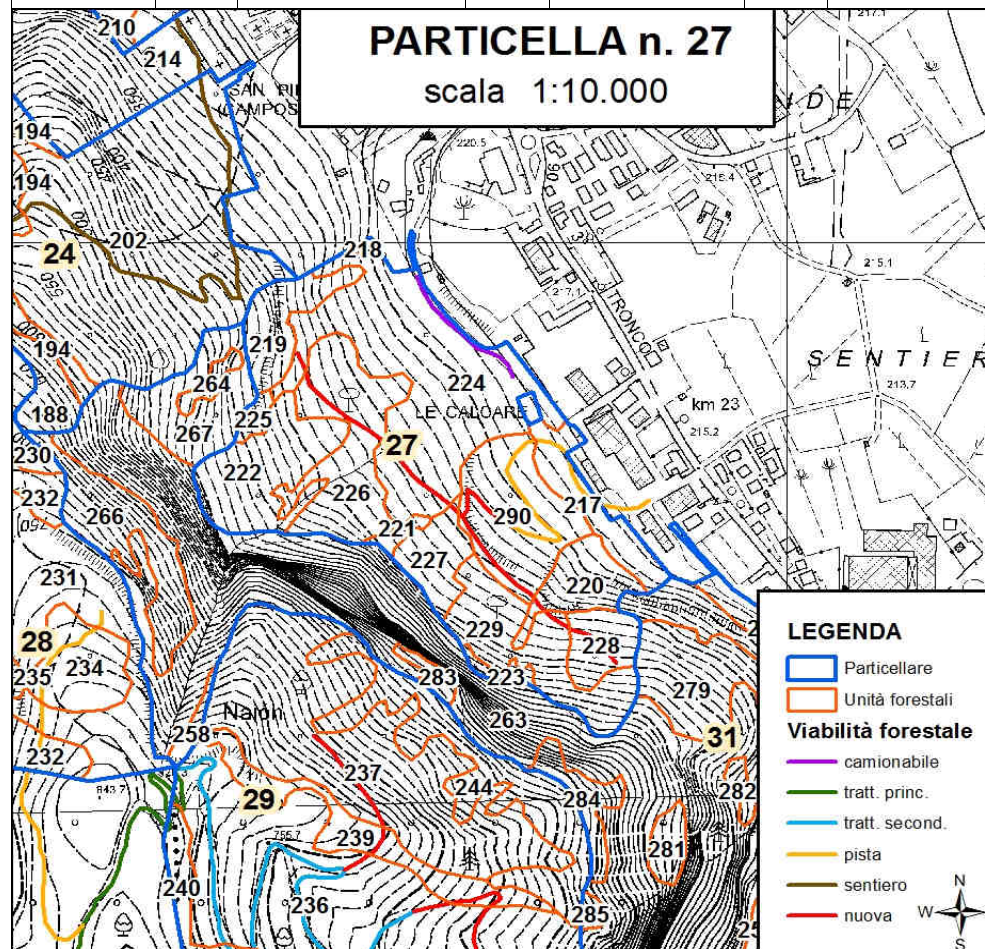


FUSTAIA - ESECUZIONE DI PRELIEVO															
ANNO		TOTALE													
	N.	MC	N.	MC	N.	MC	N.	MC	N.	MC	N.	MC	N.	MC	
TOTALE															TOTALE

OBIETTIVI COLTURALI	MIGLIORAMENTI AMBIENTALI	superficie ha	INTERVENTI CULTURALI	ha	mc
Interventi ordinari nel ceduo in loc. castello. Interventi minimali invece nel blocco della Torresela.			Taglio arbusti sottofust.	3,29	40

FUNZIONI CONSERVATIVE	Elenco schede e unità forestali		
	Scheda	area	Elenco unità
	137/2011/147	2,87	211
	137/2011/145	2,10	209
	137/2011/149	1,20	213, 214
FUNZIONI PROTETTIVE	137/2011/148	1,07	212
Protezione da caduta massi nei confronti dell'abitato.	137/2011/146	0,88	210
	137/2011/150	0,40	215, 216
	137/2011/143	0,36	206, 207
FUNZIONI SOCIO ECONOMICHE	137/2011/144	0,18	208
Funzione turistico ricreativa nell'area della Torresela.			

USO DEL SUOLO										RIPRESA PARTICELLARE					
Aree boscate		Aree erbac. arbustive		Aree umide		Improduttivi		Altri usi del suolo		FUSTAIA			CEDUO		
Bosco	15,03	Form. erbacee	-	Torbiere	-	Improduttivi	1,95	Usi forestali	-	mc	80	(ha)	2,50	ha	(mc)
Bosco basso	-	Form. erb. alberate	-	Acque interne	-			Usi non forestali	-	TRATTAMENTO					
tot. Bosco	15,03	Arbusteti	-			tot. Improduttivi	1,95	tot. altri usi	-						
		tot. for. erb. arb.	-	tot. Aree umide	-										



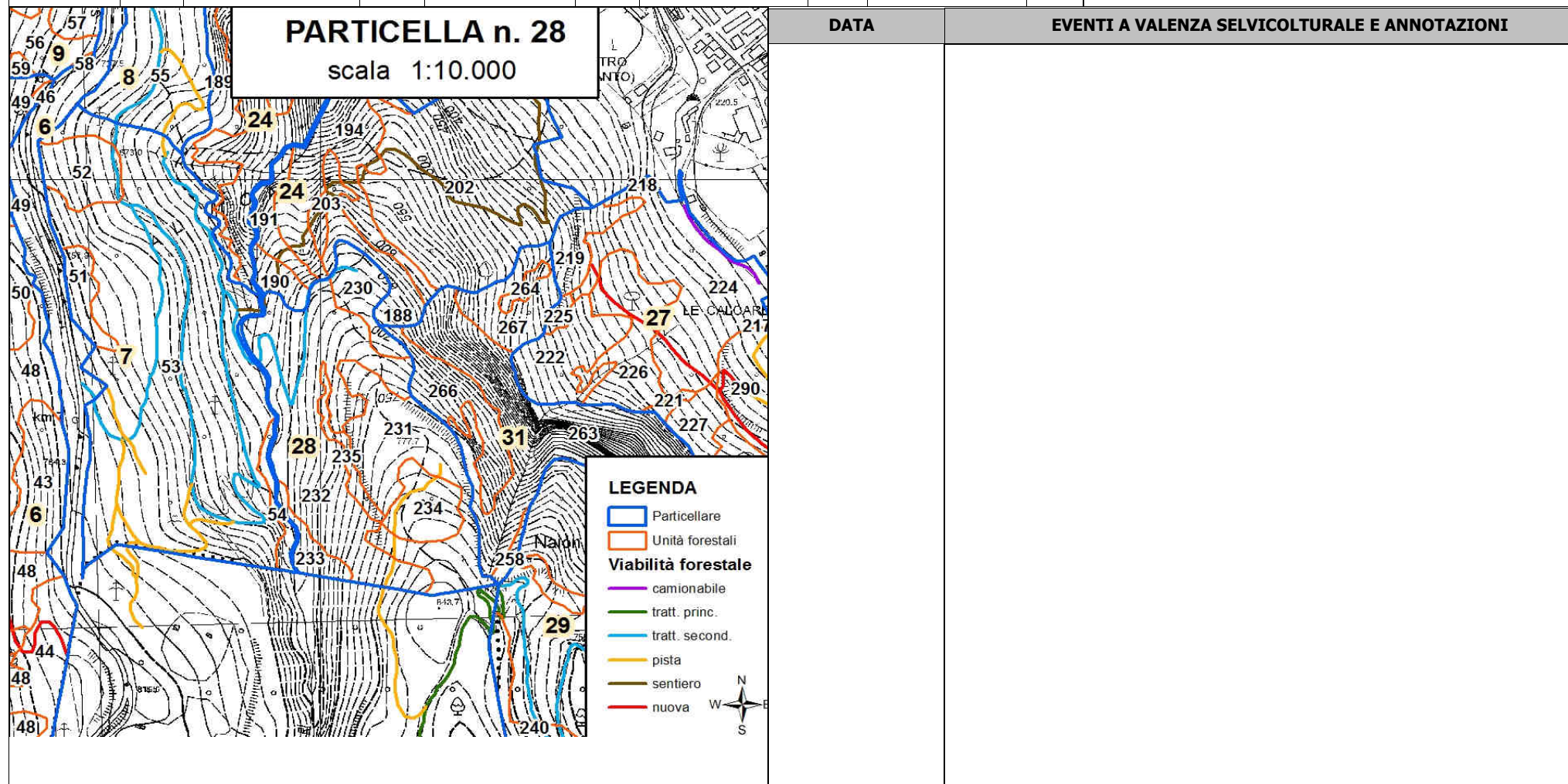
DATA

EVENTI A VALENZA SELVICOLTURALE E ANNOTAZIONI

DESCRIZIONE: Comune di Mezzolombardo

FUSTAIA - ESECUZIONE DI PRELIEVO														CEDUO - ESECUZIONE DI PRELIEVO			
ANNO	TOTALE														ANNO	TOTALE	
	N.	MC	N.	MC	N.	MC	N.	MC	N.	MC	N.	MC	N.	MC		HA	MC

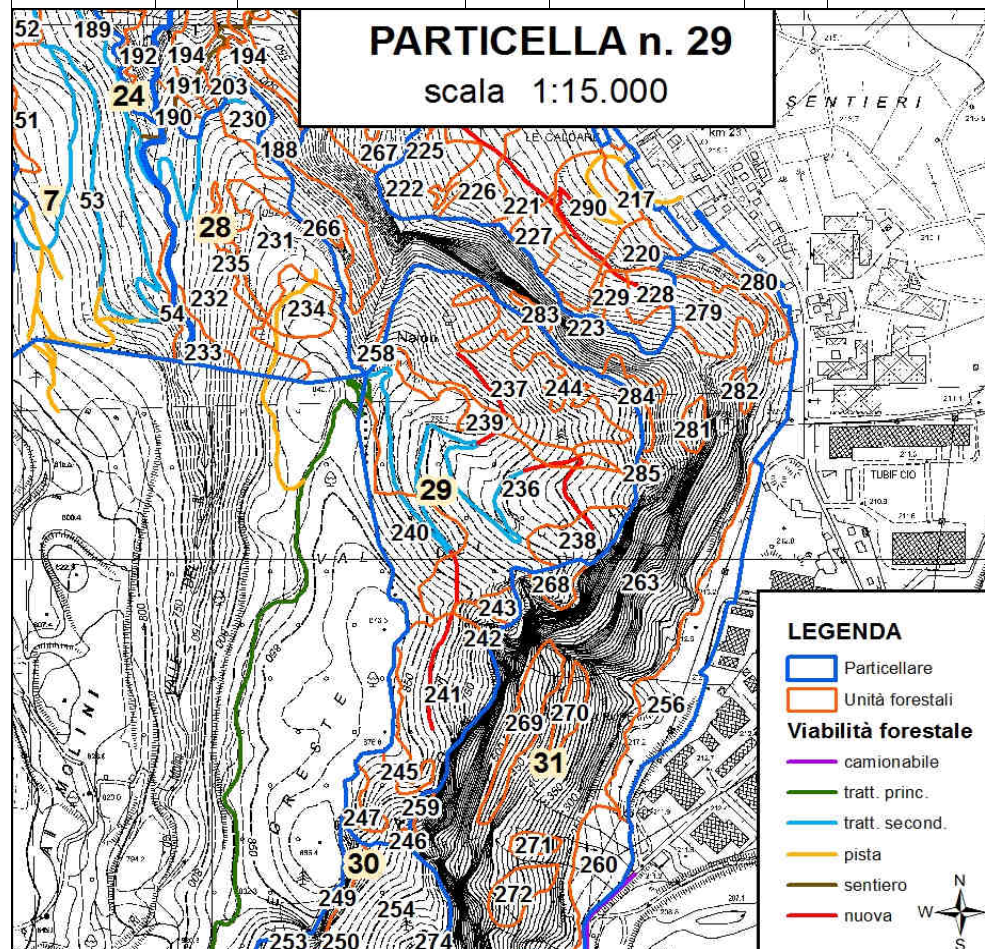
USO DEL SUOLO										RIPRESA PARTICELLARE							
Aree boscate		Aree erbac. arbustive		Aree umide		Improduttivi		Altri usi del suolo		FUSTAIA				CEDUO			
Bosco	12,30	Form. erbacee	-	Torbiere	-	Improduttivi	0,40	Usi forestali	-	mc	50	(ha)	2,00	ha	2,00	(mc)	50
Bosco basso	-	Form. erb. alberate	-	Acque interne	-			Usi non forestali	-	TRATTAMENTO							
tot. Bosco	12,30	Arbusteti tot. for. erb. arb.	- -	tot. Aree umide	-	tot. Improduttivi	0,40	tot. altri usi	-								



DESCRIZIONE: Comune di Mezzolombardo

FUSTAIA - ESECUZIONE DI PRELIEVO															CEDUO - ESECUZIONE DI PRELIEVO		
ANNO	TOTALE														ANNO	TOTALE	
	N.	MC	N.	MC	N.	MC	N.	MC	N.	MC	N.	MC	N.	MC		HA	MC

USO DEL SUOLO										RIPRESA PARTICELLARE					
Aree boscate		Aree erbac. arbustive		Aree umide		Improduttivi		Altri usi del suolo		FUSTAIA			CEDUO		
Bosco	29,72	Form. erbacee	-	Torbiere	-	Improduttivi	0,32	Usi forestali	-	mc	150	(ha)	6,00	ha	2,00
Bosco basso	-	Form. erb. alberate	-	Acque interne	-			Usi non forestali	-	(mc)					40
										TRATTAMENTO					
tot. Bosco	29,72	Arbusteti	-			tot. Improduttivi	0,32	tot. altri usi	-						
		tot. for. erb. arb.	-	tot. Aree umide	-										



DATA

EVENTI A VALENZA SELVICOLTURALE E ANNOTAZIONI

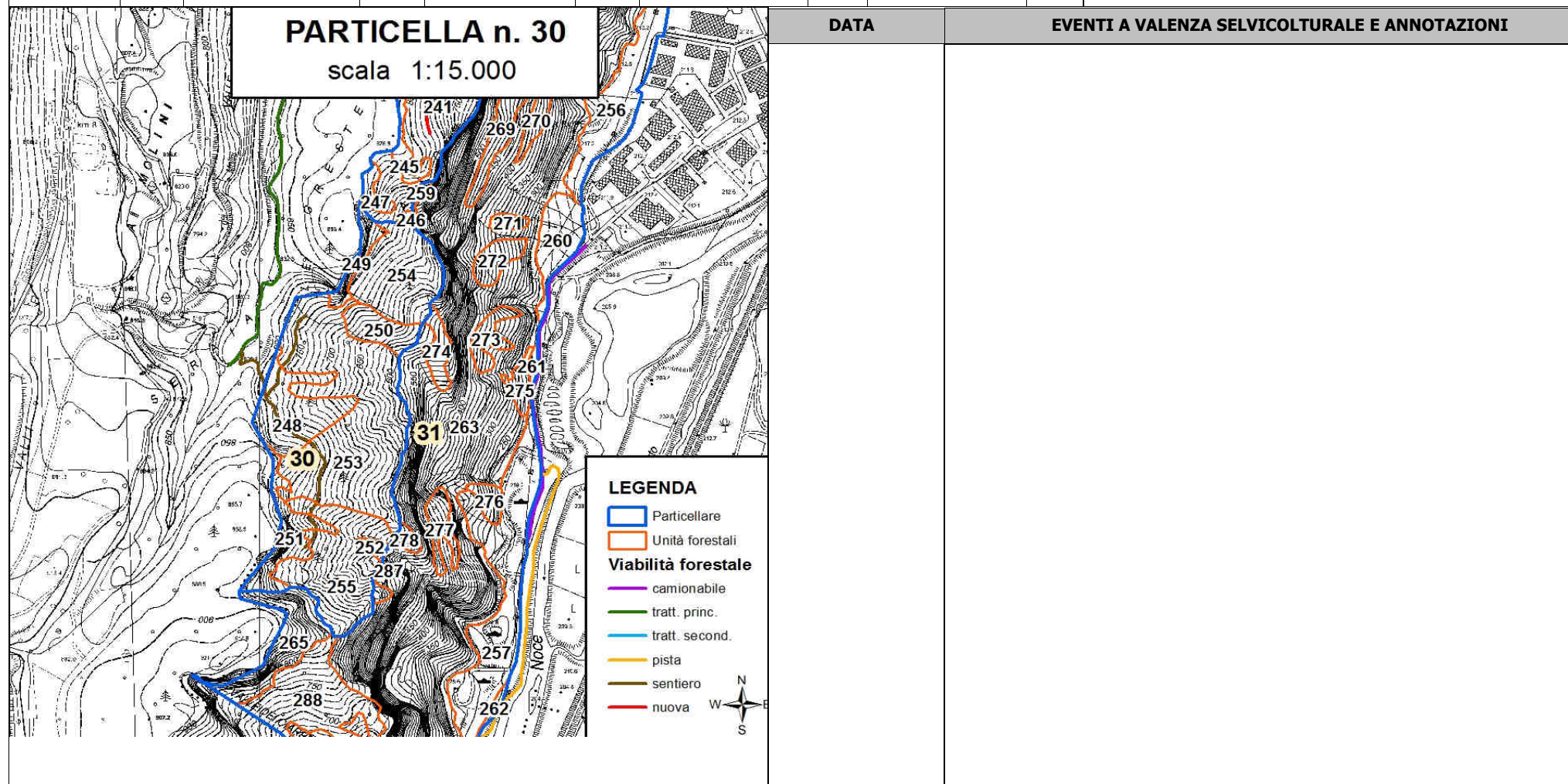
FUSTAIA - ESECUZIONE DI PRELIEVO														CEDUO - ESECUZIONE DI PRELIEVO			
ANNO	TOTALE														ANNO	TOTALE	
	N.	MC	N.	MC	N.	MC	N.	MC	N.	MC	N.	MC	N.	MC		HA	MC

PARTICELLA: 30

PIANO: 137/2011

DESCRIZIONE: Comune di Mezzolombardo

USO DEL SUOLO										RIPRESA PARTICELLARE					
Aree boscate		Aree erbac. arbustive		Aree umide		Improduttivi		Altri usi del suolo		FUSTAIA		CEDUO			
Bosco	22,14	Form. erbacee	-	Torbiere	-	Improduttivi	4,02	Usi forestali	-	mc	(ha)	ha	2,50	(mc)	50
Bosco basso	-	Form. erb. alberate	-	Acque interne	-			Usi non forestali	-	TRATTAMENTO					
tot. Bosco	22,14	Arbusteti tot. for. erb. arb.	- -	tot. Aree umide	-	tot. Improduttivi	4,02	tot. altri usi	-						

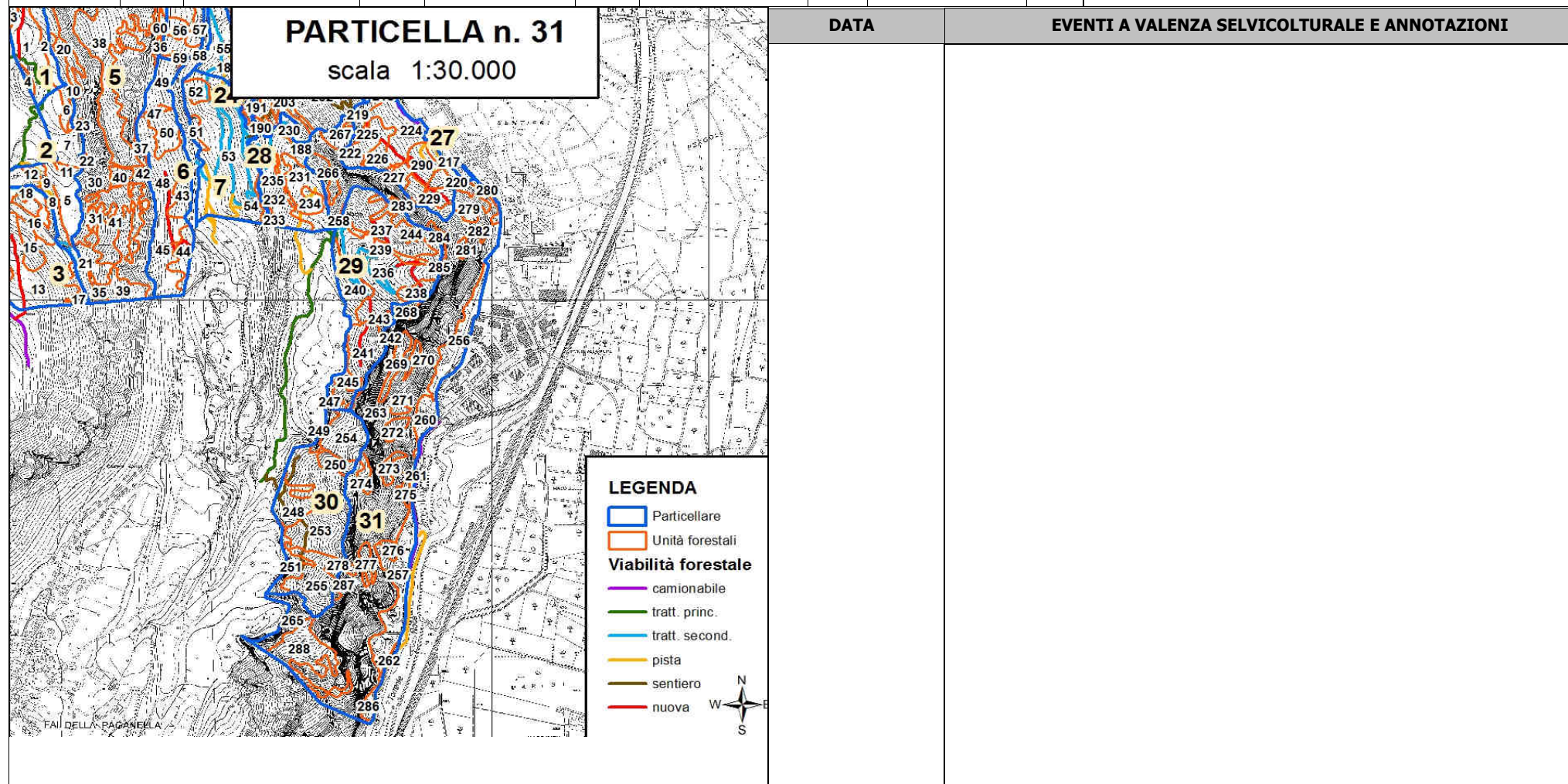


DESCRIZIONE: Comune di Mezzolombardo

FUSTAIA - ESECUZIONE DI PRELIEVO														CEDUO - ESECUZIONE DI PRELIEVO			
ANNO	TOTALE														ANNO	TOTALE	
	N.	MC	N.	MC	N.	MC	N.	MC	N.	MC	N.	MC	N.	MC		HA	MC

OBIETTIVI CULTURALI	MIGLIORAMENTI AMBIENTALI	superficie ha	INTERVENTI CULTURALI	ha	mc
Conversione del ceduo invecchiato di faggio e gestione del ceduo termofilo a scopo anche antincendio.					
FUNZIONI CONSERVATIVE		Elenco schede e unità forestali			
Circa metà particella non raggiungibile viene lasciata a libera evoluzione.		Scheda	area	Elenco unità	
		137/2011/175	10,65	253	
		137/2011/176	4,80	255	
FUNZIONI PROTETTIVE		137/2011/155	4,02	249, 250, 251, 252	
Prziale funzione di protezione caduta sassi nei confronti delle cave poste a valle.		137/2011/173	3,72	254	
		137/2011/174	2,96	248	
FUNZIONI SOCIO ECONOMICHE					

USO DEL SUOLO										RIPRESA PARTICELLARE			
Aree boscate		Aree erbac. arbustive		Aree umide		Improduttivi		Altri usi del suolo		FUSTAIA		CEDUO	
Bosco	22,49	Form. erbacee	-	Torbiere	-	Improduttivi	65,53	Usi forestali	-	mc	(ha)	ha	(mc)
Bosco basso	-	Form. erb. alberate	-	Acque interne	-			Usi non forestali	10,58	TRATTAMENTO			
tot. Bosco	22,49	Arbusteti	-			tot. Improduttivi	65,53	tot. altri usi	10,58				
		tot. for. erb. arb.	-	tot. Aree umide	-								



FUSTAIA - ESECUZIONE DI PRELIEVO														CEDUO - ESECUZIONE DI PRELIEVO			
ANNO	TOTALE														ANNO	TOTALE	
	N.	MC	N.	MC	N.	MC	N.	MC	N.	MC	N.	MC	N.	MC		HA	MC